



Spatialisation des cibles prioritaires des ODD au Bénin :
Monographie des départements du Zou et des Collines



Une initiative de :



MINISTÈRE D'ÉTAT CHARGÉ
DU PLAN ET DU DÉVELOPPEMENT
RÉPUBLIQUE DU BÉNIN

**Direction Générale de la Coordination et du Suivi des Objectifs de Développement Durable
(DGCS-ODD)**

Avec l'appui financier de :



coopération
allemande
DEUTSCHE ZUSAMMENARBEIT



Au service
des peuples
et des nations

**Programme d'appui à la Décentralisation et
au Développement Communal (PDDC / GIZ)**

**Projet d'Appui aux Stratégies de Développement
(PASD / PNUD)**



unicef

**Fonds des Nations unies pour l'enfance
(UNICEF)**



UNFPA

**Fonds des Nations unies pour la population
(UNFPA)**

**Et l'appui technique
du Cabinet Cosinus Conseils**



Cosinus Conseils

1.1.	BREF APERÇU SUR LE DEPARTEMENT	6
1.1.1.	INFORMATIONS SUR LES DEPARTEMENTS ZOU-COLLINES	6
1.1.1.1.	<i>Aperçu du département du Zou</i>	<i>6</i>
3.1.1.	GRAPHIQUE 1: CARTE DU DEPARTEMENT DU ZOU.....	7
1.1.1.2.	<i>Aperçu du département des Collines</i>	<i>8</i>
3.1.2.	GRAPHIQUE 2: CARTE DU DEPARTEMENT DES COLLINES	10
1.1.2.	RESUME DES INFORMATIONS SUR LE DIAGNOSTIC.....	11
1.1.3.	SYNTHESE DE PRIORISATION DES DIX CIBLES PRIORITAIRES AU NIVEAU DES COMMUNES	13
1.2.	MONOGRAPHIE DE LA COMMUNE D'ABOMEY	15
2.1.1	BREVE PRESENTATION DE LA COMMUNE.....	15
2.1.2	NIVEAU DE COUVERTURE DE LA CIBLE PAR LE PLAN DE DEVELOPPEMENT COMMUNAL.....	17
2.1.1.	SYNTHESE DES CIBLES PRIORITAIRES DE LA COMMUNE D'ABOMEY.....	23
2.1.3	NORMES D' ACTIONS ABOMEY	27
1.3.	MONOGRAPHIE DE LA COMMUNE D'AGBANGNIZOUN	37
2.1.1.	BREVE PRESENTATION DE LA COMMUNE.....	37
2.1.2.	NIVEAU DE COUVERTURE DE LA CIBLE PAR LE PLAN DE DEVELOPPEMENT COMMUNAL	38
2.1.3.	SYNTHESE DES CIBLES PRIORITAIRES DE LA COMMUNE D'AGBANGNIZOUN	41
2.1.4.	NORMES D' ACTIONS AGBANGNIZOUN	45
1.4.	MONOGRAPHIE DE LA COMMUNE DE BOHICON	51
2.1.5.	BREVE PRESENTATION DE LA COMMUNE.....	51
2.1.6.	NIVEAU DE COUVERTURE DE LA CIBLE PAR LE PLAN DE DEVELOPPEMENT COMMUNAL	52
2.1.7.	SYNTHESE DES CIBLES PRIORITAIRES DE LA COMMUNE DE BOHICON	57
2.1.8.	NORMES D' ACTIONS BOHICON	61
1.5.	MONOGRAPHIE DE LA COMMUNE DE COVE	70
2.1.9.	BREVE PRESENTATION DE LA COMMUNE.....	70
2.1.10.	NIVEAU DE COUVERTURE DE LA CIBLE PAR LE PLAN DE DEVELOPPEMENT COMMUNAL	71
2.1.11.	SYNTHESE DES CIBLES PRIORITAIRES DE LA COMMUNE	74
2.1.12.	NORMES D' ACTIONS COVE	79
1.6.	MONOGRAPHIE DE LA COMMUNE DE DJIDJA	86
2.1.13.	BREVE PRESENTATION DE LA COMMUNE.....	86
2.1.14.	NIVEAU DE COUVERTURE DE LA CIBLE PAR LE PLAN DE DEVELOPPEMENT COMMUNAL	87
2.1.15.	SYNTHESE DES CIBLES PRIORITAIRES DE LA COMMUNE	91
2.1.16.	NORMES D' ACTIONS DJIDJA.....	96
1.7.	MONOGRAPHIE DE LA COMMUNE DE OUIHI.....	111
2.1.17.	BREVE PRESENTATION DE LA COMMUNE.....	111
2.1.18.	NIVEAU DE COUVERTURE DE LA CIBLE PAR LE PLAN DE DEVELOPPEMENT COMMUNAL	112
2.1.19.	SYNTHESE DES CIBLES PRIORITAIRES DE LA COMMUNE (IMPORTANCE).....	116
2.1.20.	NORMES D' ACTIONS OUIHI	119
1.8.	MONOGRAPHIE DE LA COMMUNE DE ZAGNANADO	127
2.1.21.	BREVE PRESENTATION DE LA COMMUNE.....	127
2.1.22.	NIVEAU DE COUVERTURE DE LA CIBLE PAR LE PLAN DE DEVELOPPEMENT COMMUNAL	128
2.1.23.	SYNTHESE DES CIBLES PRIORITAIRES DE LA COMMUNE	132
2.1.24.	NORMES D' ACTIONS ZANGNANADO	137
1.9.	MONOGRAPHIE DE LA COMMUNE DE ZA-KPOTA	147

2.1.25.	BREVE PRESENTATION DE LA COMMUNE.....	147
2.1.26.	NIVEAU DE COUVERTURE DE LA CIBLE PAR LE PLAN DE DEVELOPPEMENT COMMUNAL	148
2.1.27.	SYNTHESE DES CIBLES PRIORITAIRES DE LA COMMUNE	152
2.1.28.	NORMES D' ACTIONS ZA-KPOTA.....	156
1.10.	MONOGRAPHIE DE LA COMMUNE DE ZOGBODOMEY	163
2.1.29.	BREVE PRESENTATION DE LA COMMUNE.....	163
2.1.30.	NIVEAU DE COUVERTURE DE LA CIBLE PAR LE PLAN DE DEVELOPPEMENT COMMUNAL	164
2.1.31.	SYNTHESE DES CIBLES PRIORITAIRES DE LA COMMUNE	168
2.1.32.	NORMES D' ACTIONS ZOGBODOMEY	172
1.11.	MONOGRAPHIE DE LA COMMUNE DE BANTE	177
2.1.33.	BREVE PRESENTATION DE LA COMMUNE.....	177
	Carte 1 : Carte administrative de la commune de Bantè	177
2.1.34.	NIVEAU DE COUVERTURE DE LA CIBLE PAR LE PLAN DE DEVELOPPEMENT COMMUNAL	178
2.1.35.	SYNTHESE DES CIBLES PRIORITAIRES DE LA COMMUNE DE BANTE	182
2.1.36.	NORMES D' ACTIONS BANTE	186
1.12.	MONOGRAPHIE DE LA COMMUNE DE DASSA	193
2.1.37.	BREVE PRESENTATION DE LA COMMUNE.....	193
2.1.38.	NIVEAU DE COUVERTURE DE LA CIBLE PAR LE PLAN DE DEVELOPPEMENT COMMUNAL	194
2.1.39.	SYNTHESE DES CIBLES PRIORITAIRES DE LA COMMUNE	197
2.1.40.	NORMES D' ACTIONS DASSA.....	202
1.13.	MONOGRAPHIE DE LA COMMUNE DE GLAZOUE	209
2.1.41.	BREVE PRESENTATION DE LA COMMUNE.....	209
2.1.42.	NIVEAU DE COUVERTURE DE LA CIBLE PAR LE PLAN DE DEVELOPPEMENT COMMUNAL	211
2.1.43.	SYNTHESE DES CIBLES PRIORITAIRES DE LA COMMUNE	213
2.1.44.	NORMES D' ACTIONS GLAZOUE.....	217
1.14.	MONOGRAPHIE DE LA COMMUNE DE OUESSE	224
2.1.45.	BREVE PRESENTATION DE LA COMMUNE.....	224
2.1.46.	NIVEAU DE COUVERTURE DE LA CIBLE PAR LE PLAN DE DEVELOPPEMENT COMMUNAL	225
2.1.47.	SYNTHESE DES CIBLES PRIORITAIRES DE LA COMMUNE	231
2.1.48.	NORMES D' ACTIONS OUESSE	238
1.15.	MONOGRAPHIE DE LA COMMUNE DE SAVALOU	243
2.1.49.	BREVE PRESENTATION DE LA COMMUNE.....	243
2.1.50.	NIVEAU DE COUVERTURE DE LA CIBLE PAR LE PLAN DE DEVELOPPEMENT COMMUNAL	244
2.1.51.	SYNTHESE DES CIBLES PRIORITAIRES DE LA COMMUNE	249
2.1.52.	NORMES D' ACTIONS SAVALOU	252
1.16.	MONOGRAPHIE DE LA COMMUNE DE SAVE	258
2.1.53.	BREVE PRESENTATION DE LA COMMUNE.....	258
2.1.54.	NIVEAU DE COUVERTURE DE LA CIBLE PAR LE PLAN DE DEVELOPPEMENT COMMUNAL	259
2.1.55.	SYNTHESE DES CIBLES PRIORITAIRES DE LA COMMUNE	262
2.1.56.	NORMES D' ACTIONS SAVE.....	266
3.1.	ANNEXES	276
3.1.1.	COMITE DE CONDUITE DU PROCESSUS DE SPATIALISATION DES CIBLES PRIORITAIRES DES ODD	276
3.1.2.	LISTES DES CIBLES PRIORITAIRES DES ODD RETENUS PAR LE BENIN	278

Sigles et abréviations

Sigle	Définition
ODD	Objectifs de Développement Durable
NC	Niveau de Couverture
NP	Niveau de Priorisation

1.

Bref aperçu sur le
département
Zou-Collines

1.1. Bref aperçu sur le département

1.1.1. Informations sur les départements Zou-Collines

1.1.1.1. Aperçu du département du Zou

Le Département du Zou partage avec le département des Collines la partie centrale de la République du Bénin. Il comprend neuf (9) Communes : Abomey, Agbangnizoun, Bohicon, Covè, Djidja, Ouinhi, Zagnanado, Za-kpota et Zogbodomey. S'étendant sur une superficie de 5 243 km², le Département du Zou compte 427 villages regroupés en soixante-seize (76) Arrondissements. Il est limité au Nord par le département des Collines, au Sud par les départements de l'Atlantique et de l'Ouémé, à l'Est par le département du Plateau et à l'Ouest par le Couffo et la République du Togo.

Selon les résultats du quatrième Recensement Général de la Population et de l'Habitation (RGPH4) de mai 2013, la population du Département du Zou est de 851 580 habitants dont 407 030 hommes contre 444 550 femmes. Le rapport de masculinité s'élève à 92 hommes pour 100 femmes. Il compte 570 652 ruraux (67,01%) contre 280 928 urbains (32,99%). La densité de la population est de 162 habitants au km². Au sein des Communes, les densités varient de 57 habitants au km² (Djidja) à 1236 habitants au km² (Bohicon). Une seule ethnie reste majoritaire. Il s'agit des Fon et apparentés (92,3%). On note aussi la présence des Yoruba (3,2%) et des Adja (2,4%). Le catholicisme (26,6%) est la religion dominante dans le Zou, suivie de la religion vodoun (20,1%). Viennent ensuite les autres chrétiens (16,5%) et enfin les pratiquants du christianisme céleste (10,8%).

Le Zou compte 275 249 actifs de 15-64 ans et 98,5% de cette population active est occupée. Le secteur primaire occupe 46,4% de la population active occupée dans ce département et 92,7% des actifs occupés travaillent dans le secteur informel. Le secteur formel (public et privé) ne représente que 7,3% des actifs occupés. Le rapport de dépendance économique réelle qui rend compte du nombre de personnes en charge par actif occupé est de 2,1 personnes par actif occupé de 15-64 ans.

Les activités les plus dominantes des populations du Département du Zou sont : l'agriculture (44,2%) suivie du commerce, restauration et hébergement (22,7%). Le commerce de détail repose sur la distribution des denrées alimentaires dont les acteurs les plus actifs sont les femmes.

L'organisation de l'espace reflète une forte emprise humaine sur les sols. La culture sur billons souvent pratiquée est un système qui permet d'enregistrer de très bonnes récoltes de maïs, de manioc, d'arachide, d'igname et de fruits.

L'industrie, encore très embryonnaire repose essentiellement sur l'égrenage de coton dans les unités industrielles de SODECO et de SOCOBE à Bohicon, et des usines de fabrication d'huiles végétales alimentaires FLUDOR à Cana et SHB à Bohicon. A ces unités, s'ajoute l'usine de transformation des agrumes en jus de fruit installée à Za-Kpota. Cette dernière connaît des difficultés de fonctionnement.

Le musée d'Abomey constitue une grande richesse pour le Département. Il favorise le développement des activités économiques liées au tourisme telles que les services hôteliers et l'artisanat.

D'énormes difficultés existent encore en matière d'approvisionnement en eau potable du fait que seulement 61% des ménages ont accès à l'eau de sources améliorées contre 71% au niveau national. Sur le plan des infrastructures scolaires, on note un effort important car presque tous les villages et quartiers de ville disposent d'une école primaire, et des collèges à 1^{er} cycle et à 2nd cycle sont présents dans beaucoup d'arrondissements. Dans le domaine de la santé, on dénombre trois (3) zones sanitaires

avec les 9 Communes constituant le Département du Zou, 69 centres de santé (dispensaire + maternité) et 10 maternités.

Le Département du Zou est une zone de plateau de 200 m à 300 m d'altitude. Il y règne un climat de transition entre le climat sub-équatorial et le climat tropical humide de type soudano-guinéen du Nord-Bénin. La moyenne pluviométrique annuelle varie entre 900 mm et 1200 mm d'eau. La période de croissance végétative varie entre 80 jours et 100 jours. Dans le Zou, il y a deux saisons de pluies (Mars à Juillet) et (Août à Octobre). Le calendrier agricole suit le régime des pluies.

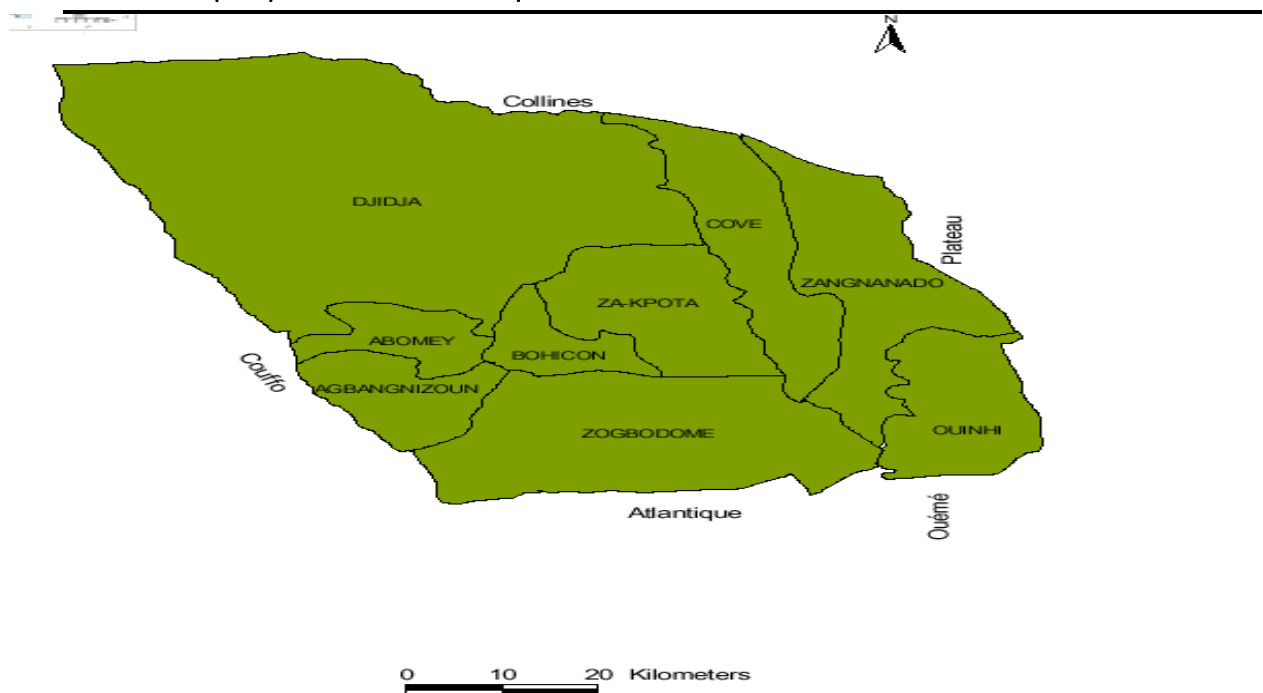
Pour les cultures vivrières, une première saison s'étend de Mars à Août et une deuxième saison d'Août à Décembre. Les périodes optimales de semis sont mi-mars à mi-avril pour la première saison, et la première quinzaine de Septembre pour la deuxième saison. Pour le coton, le cycle végétatif est entre la mi-juin et la mi-décembre. La commercialisation intervient après cette période et peut durer trois à quatre mois.

Les sols sont des terres de barre de type ferrallitique argilo-sableux fortement dégradés mais très bien drainés à faible capacité de rétention. Profonds et faciles à travailler, ils conviennent à presque toutes les cultures. On observe également des vertisols et des sols hydromorphes dans les dépressions. La végétation est dominée par une palmeraie naturelle (*Elaes guinéensis*) et des graminées, mais compte aussi quelques lambeaux de forêts classées ou forêts sacrées.

Le système de culture est caractérisé par : (i) l'association du palmier à huile aux cultures annuelles ; (ii) la pratique de la jachère et (iii) la prépondérance de la culture du maïs ; la culture du coton qui se développe de plus en plus dans le Zou.

Dans les localités périurbaines d'Abomey et de Bohicon, la production agricole ne constitue plus la source principale de revenus ; le commerce, les transformations agro-alimentaires, la collecte de bois et les petits métiers prennent le pas sur les cultures saisonnières et pérennes et procurent l'essentiel du revenu.

3.1.1. Graphique 1: Carte du département du Zou



E=1/600000

1.1.1.2. Aperçu du département des Collines

Le Département des Collines est limité au sud par les départements du Zou et du Plateau, au Nord-ouest par la Donga et au Nord-est par le Borgou. Il couvre une superficie de 13 931 km² et est constitué de six (6) Communes que sont Bantè, Dassa-Zoumè, Glazoué, Ouèssè, Savalou et Savè, toutes caractérisées par la présence des collines, d'où son nom symbolique de département des Collines. On y dénombre un total de 297 villages et quartiers de ville répartis dans 60 arrondissements.

Selon les résultats du quatrième Recensement Général de la Population et de l'Habitation, la population de ce département s'élève à 717 477 habitants contre 535 923 habitants en 2002. La répartition par sexe de cette population reflète la tendance observée au niveau national. En effet, on enregistre 50,7% pour le sexe féminin contre 49,3% pour la population masculine. La densité de population de cette entité territoriale est passée de 38 habitants au km² en 2002 à 52 habitants au km² en 2013. Cette densité varie considérablement à l'intérieur du département entre 39 habitants au km² dans la Commune de Savè à 71 habitants au km² dans la Commune de Glazoué. Le rapport de masculinité y est passé de 95,1 hommes pour 100 femmes en 2002 à 97,2 hommes pour 100 femmes en 2013. Cinq Communes sur les six (6) que compte le département ont franchi la barre des 100 000 habitants au recensement de 2013. Il s'agit de : Bantè (107 181 habitants), Dassa-Zoumè (112 122 habitants), Glazoué (124 431 habitants), Ouèssè (142 017 habitants) et Savalou (144 549 habitants). Le département regroupe essentiellement deux grands groupes ethniques : les Yoruba et apparentés (46,2%) et les Fon et apparentés (38,5%). On y retrouve également les Peulh ou Peul dans une proportion de 5,6%. Sur le plan religieux, les populations des Collines sont surtout des catholiques (37,2%), les musulmans (16,3%), autres chrétiens (10,5%) et 7,1% de personnes sans aucune religion.

Le Département des Collines compte 213 069 actifs de 15-64 ans et 98,7% de cette population active est occupée. Le secteur primaire occupe 64% de la population active occupée dans ce département et 94% des actifs occupés travaillent dans le secteur informel. Le secteur formel (public et privé) ne représente que 6% des actifs occupés. Le rapport de dépendance économique réelle qui rend compte du nombre de personnes en charge par actif occupé est de 2,4 personnes par actif.

Les activités les plus dominantes des populations du Département des Collines se résument essentiellement à l'agriculture (60,4%) suivie du commerce, restauration et hébergement (14,8%). L'organisation de l'espace reflète une forte emprise humaine sur les sols. La culture sur billons souvent pratiquée, est un système qui permet d'enregistrer de très bonnes récoltes de maïs, de manioc, d'arachide, d'igname et de fruits. Le commerce de détail repose surtout sur la distribution de denrées alimentaires, de produits manufacturés et de produits d'exportation telles les graines d'acajou et le piment.

L'industrie, encore très modeste repose essentiellement sur l'égrenage de coton dans les unités industrielles de SODECO à Savalou et à Glazoué, de Label coton à Paouignan, l'usine de fabrique d'alcool de Logozohè, la riserie de Glazoué, la Sucrière de Complant du Bénin (SUCOBE) à Savè. A ces unités, s'ajoute l'usine de transformation de l'anacardier récemment installée à Bantè.

Le département des Collines dispose d'un important atout touristique comprenant les « mamelles de Savè », les « 41 collines » de Dassa-Zoumè, les folklores MAHI, TCHABE et IDATCHA, le palais royal de Savalou, l'organisation de la fête de l'igname etc. Il favorise le développement des activités économiques liées au tourisme telles que les services hôteliers et l'artisanat.

Le département des Collines dispose du point de vue des infrastructures sanitaires, de 3 zones sanitaires, de 53 Centres de Santé (maternité + dispensaire) pour les 60 arrondissements en 2013. L'accès à l'eau potable semble poser encore d'énormes difficultés aux populations. Trois sur quatre (75,01%) ont accès à l'eau selon le RGPH4. Sur le plan des infrastructures scolaires, on note un effort important car presque tous les villages et quartiers de villes disposent d'une école primaire. Des collèges à premier et deuxième cycle sont présents dans beaucoup d'arrondissements.

Le département des Collines appartient intégralement à la zone de climat soudano-guinéen. Le nombre total de jours de pluie dans l'année varie entre 80 et 110. Il en résulte quatre saisons :

- une saison des pluies principales : de mars à juillet ;
- une saison sèche mineure : août à septembre ;
- une saison des pluies mineure : octobre à novembre ;
- une saison sèche principale : de décembre à mars.

La zone est assez homogène et couvre une pénélaine modelée sur un socle précambrien et dominé par des collines de 300 m en moyenne d'altitude. La savane arborée à Daniella Oliveiri est la végétation dominante de la zone et est plus prononcée vers le nord. Les essences les plus répandues de nos jours sont le karité, le néré et le caillédra. L'iroko a presque disparu.

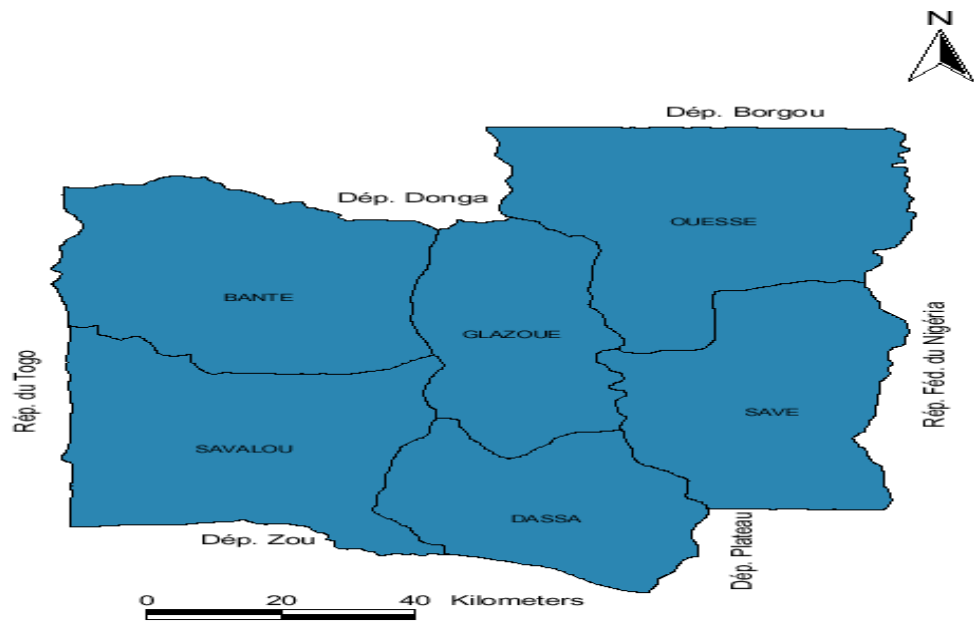
Le Département des Collines a un réseau hydrographique peu important. Néanmoins, quelques fleuves et rivières permettent d'assurer partiellement la couverture des besoins en eau des populations. Mais, l'insalubrité de ces eaux expose les populations à de nombreuses maladies.

La zone abrite quelques forêts classées fortement menacées par les actions anthropiques liées à la recherche de terres fertiles, l'exploitation de bois d'œuvre et de chauffage. L'Etat continue de contribuer à la valorisation et à la sauvegarde du patrimoine forestier par des plantations de teck et d'anacardiens ainsi que d'autres espèces à travers les structures déconcentrées de l'Inspection Forestière.

Les sols sont de type ferrugineux tropical sur socle cristallin aux caractéristiques très variables. Dans le département, on note encore une disponibilité de terres avec cependant une forte tendance à la réduction dans les localités de Dassa-Zounmè, Savalou et Savè à cause des collines. On rencontre également des sols noirs et hydromorphes dans les vallées des fleuves et des rivières qui traversent la zone.

L'agriculture itinérante sur brûlis est la pratique originelle dans les localités de Ouèssè et Savè et fait aujourd'hui place à un système de culture basé sur l'alternance jachère-cultures. Dans les localités de Dassa et de Glazoué, la nature, l'importance des collines et la pression démographique limitent quelque peu cette pratique. Le système d'enfouissement des herbes lors du billonnage est très répandu dans certaines localités (Savè, Dassa, Glazoué et Ouèssè) et constitue un apport en matière organique non négligeable. Le système de culture regroupant l'arachide, l'igname, le manioc, le coton, la canne à sucre, les cultures maraichères et le riz est fortement influencé par les fluctuations des précipitations.

3.1.2. Graphique 2: Carte du Département des Collines



Légende :

Niveau de couverture	Nulle	Faible	Moyenne	Assez-bonne	Très bonne
Couleur	Rouge vif	Rose	Jaune	Vert	Bleu

Au regard des résultats affichés par le précédent tableau, on note une couverture globalement assez bonne des cibles des ODD relevant du volet social. Les ODD1 relatif à l'élimination de la pauvreté, ODD 2 relatif à la faim zéro et ODD 6 relatif à l'accès des populations à l'eau potable à un coût abordable sont les mieux lotis car pris en compte par la plupart des Communes exceptées la commune de Savè dont la cible 1.3 n'est pas du tout couverte et la commune de Ouèssè dont la cible 2.1 n'est pas du tout prise en compte par le PDC. Les ODD 3 et 4 enregistrent la plus faible couverture en particulier la cible 3.3 qui n'est pas couverte par 13 communes sur 15. Enfin de façon globale les communes de Zogbodomey, Agbangnizoun et Bantè affichent les meilleures situations de couverture des cibles.

La couverture de la cible 7.1 reste globalement assez bien couverte, la plupart des communes ont inscrit des actions visant la fourniture de l'énergie aux populations. Il en est de même pour l'ODD 11 relatif aux villes et communautés durables. Les ODD 9 et 10 sont les moins couverts, ils enregistrent les forts taux de non couverture en particulier la cible 9.5 totalement abandonnée par toutes les communes excepté la commune d'Agbangnizoun qui l'adresse moyennement. La commune de Ouinhi elle affiche la situation de couverture des cibles la plus mauvaise de ce tableau

Les résultats de l'examen des PDC montrent que dans les départements, les actions visant à l'atteinte des ODD 15 sont prévues même si dans la plupart des cas elles sont peu significatives. La cible 12.7 n'est couverte qu'au niveau de deux communes (Abomey et Agbangnizoun), les autres communes n'ayant proposé aucune action portant sur cette cible. Par ailleurs, l'ODD 14 reste non couvert partout vu qu'aucune des Communes des deux départements n'a de vue sur l'océan. Les Communes de Covè, Djidja, Ouinhi, Zangnanado, Za-Kpota et Savè sont dans une situation très préoccupante car n'enregistrent aucune bonne couverture des ODD du volet environnemental.

Dans le département, en dehors de la cible 16.6 qui est moyennement mieux lotie, toutes les autres cibles affichent des scores critiques en particulier les communes Covè, Djidja, Ouinhi, Zangnanado, Za-Kpota et Savè. En dépit des efforts consentis par quelques communes, l'examen des PDC révèlent que l'ODD 16 reste faiblement couvert par les différentes mesures prévues. Le grand défi qui s'impose à l'ensemble des départements du Zou-Colline est de renforcer le cadre institutionnel.

Légende :

Niveau de priorisation de la cible	Intervention	
	Urgente	Prioritaire
Couleur	Rouge	Marron

A la lecture du tableau, on note un grand nombre de communes positionnées sur les cibles 4.4, 6.1 (8 communes au total) et 1.2 (7 communes au total). Les groupes de cibles 1.3, 2.2, 2.3, (6) 2.1, 3.1, 5., 5.5, 6.2 (5) 1.4, 4.1, viennent respectivement avec 6, 5 et 4 communes. Les autres cibles les moins priorisées sont : 3.2, 3.3 (3 communes), 3.7 (2 communes), 3.4, 4.5, 6.4, 6.5 (1 commune).

La cible 7.1 relative à l'énergie vient largement en tête des priorisations au niveau du cadre économique avec 9 communes concernées. Elle est suivie de loin de la cible 8.3 choisie par 6 communes, de la cible 11.1 choisie par 5 communes et de 9.1 choisie par 4 communes. Les cibles 9.5, 10.1 et 10.3 n'ont fait objet d'aucune priorisation par les communes.

Les cibles 12.5 et 13.1 viennent en tête du peleton avec respectivement 5 et 4 communes. En dehors des cibles 14.2 et 14.5 qui n'ont fait objet de priorisation par les communes en raison de l'inexistence d'ouverture sur l'océan, la cible 15.1 aussi n'a pas du tout été priorisée.

Le cadre institutionnel englobe 5 cibles au total dont deux ont été priorisées par les communes à savoir les cibles 16.9 (4 communes) et 16.2 (3 communes) et trois qui n'ont connu aucune priorisation à savoir les cibles 16.3, 16.5 et 16.6.

.2

Monographie des
communes du
département de
Zou Collines

1.2. Monographie de la commune d'Abomey

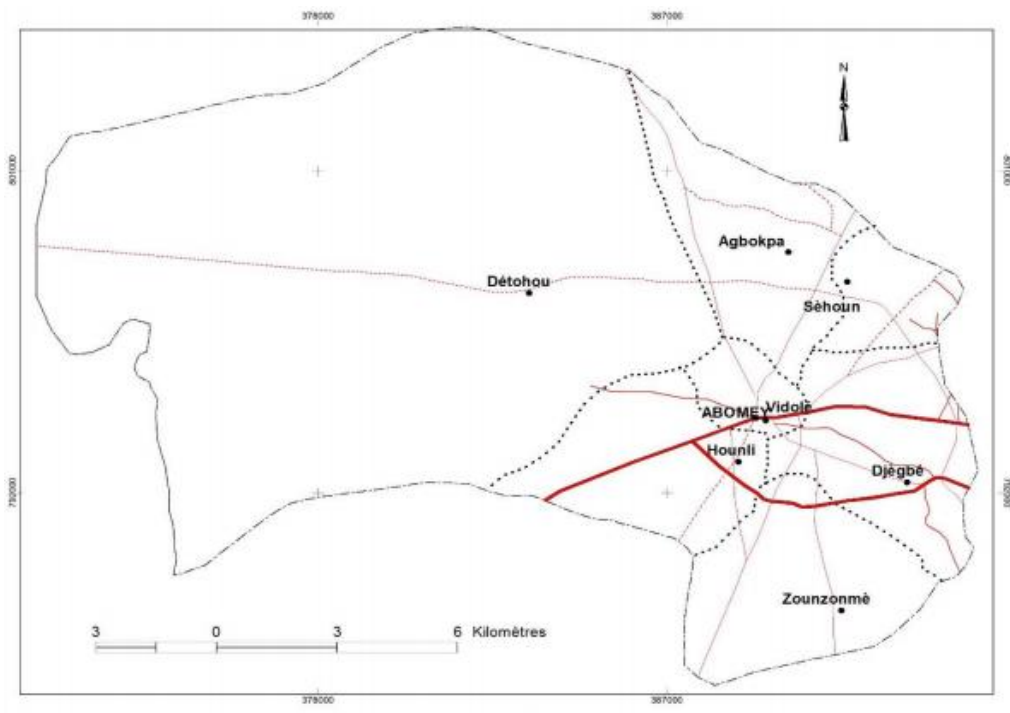
2.1.1 Brève présentation de la commune

Abomey, cité historique et l'une des soixante-dix-sept Communes de la République du Bénin, est le chef-lieu du département du Zou. Située au centre du Bénin sur 229 mètres d'altitude. Elle a pour

coordonnées géographiques Latitude : 7° 11' 1" nord Longitude : 1° 59' 20". Elle s'étend sur une superficie de 142 km² et est limitée au nord par la Commune de Djidja, au sud par celle d'Agbangnizoun, à l'Est par Bohicon et à l'Ouest par Aplahoué dans le département du Couffo. Son découpage lui a fait bénéficier de quarante-et-un quartiers/villages (dont 21 quartiers et 20 villages) répartis dans sept (07) arrondissements. Au nombre de ces arrondissements il en existe trois (03) centraux : Djègbé, Hounli et Vidolé et quatre (04) périphériques : Agbokpa, Détohou, Sèhoun et Zounzonmè. A l'instar des autres Communes au centre du Bénin, la Commune d'Abomey, bénéficie d'un climat de transition entre le climat Subéquatorial de la côte et le climat tropical humide de type Soudano guinéen du Nord Bénin caractérisé par quatre saisons dont deux pluvieuses deux sèches qui s'alternent avec une pluviométrie moyenne et annuelle de 1000 mm mais ayant atteint 1400 mm en 2016 pour 96 jours de pluies dans l'année.

La Commune d'Abomey après les indépendances dénombre à travers le premier recensement national de la population 66 595 Habitants en 1992. Elle a en 2002 évolué d'environ 17,64% soit 78 341 habitants (H : 36 365 F : 41 976) avant d'atteindre les 92 622 habitants en 2013 (RGPH4). En 2017, la population est de 103 536 habitants suivant les projections de l'INSAE. La croissance démographique de la population participe de l'occupation spatiale de la Commune. Ainsi, d'une superficie de 142 Km² la densité de la Commune a évolué de 469 Hbts/Km² en 1992 à 654 Hbts/Km² au dernier recensement de 2013 et avec la projection, elle est de 729,13 Hbts/Km² en 2017. (Source : INSAE, RGPH4. Rapport de février 2016).

La Commune d'Abomey dispose de potentialités économiques locales sur lesquelles elle s'appuie et qu'elle est appelée à renforcer et améliorer pour son développement au plan économique.



2.1.2 Niveau de couverture de la cible par le plan de développement communal

Cadre Social		
Cibles	NC	Niveau de performance
ODD 1 : Eliminer la pauvreté sous toutes ses formes et partout dans le monde		
1.2		Indices de pauvreté monétaire 2015 : 32,42 IPH_2013 : 31 Incidence de la pauvreté non monétaire_2013 : 9,7 Incidence de la pauvreté d'existence_2013 : 8,5 Taux de pauvreté multidimensionnelle_2013 : 16,3
1.3		Existence de 03 logements sociaux pour les personnes victimes des catastrophes - Existence de 06 logements sociaux pour les personnes vulnérables. Nombre d'OEV suivis_2016 : 41 Nombre d'OEV séropositif suivis _2016 : 05 Nombre de PV VIH prise en charge/sexe_2016 : 0
1.4		Indices de pauvreté monétaire 32,42 Existence de 03 logements sociaux pour les personnes victimes des catastrophes -Existence de 06 logements sociaux pour les personnes vulnérables. Taux de desserte pour 25000 2015 : 12.2 2016 : 10, 64
ODD 2 : Eliminer la faim, assurer la sécurité alimentaire, améliorer la nutrition et promouvoir l'agriculture durable		
2.1		Accroître la production agricole du maïs, du niébé, du soja, l'arachide ; 2015 Maïs : 2717 Céréales : 2744 Racines&tubercules : 14101 Légumes : 611 Cultures maraichères : 505 t 2016 Maïs : 2563 Céréales : 2591 Racines&tubercules : 13938 Légumes : 602.41 Cultures maraichères : 354 t
2.2		Promouvoir d'autres filières : manioc, ananas et culture maraichère ;
2.3		Accroître la production agricole du maïs, du niébé, du soja, l'arachide ; Promouvoir d'autres filières : manioc, ananas et culture maraichère ; - Faciliter l'accès aux crédits agricoles.
ODD 3 : Donner aux individus les moyens de vivre une vie saine et promouvoir le bien-être de tous à tous les âges		
3.1		Décès maternels 70 en 2015 et 58 en 2016 en gynéco-obstétrique - 1CHD ; -1Direction Départementale de la Santé (DDS).

		- 1 Centre communal de santé -7Centres de santé d'Arrondissement ; maternité isolée à Tangandji ; Centres de santé privés ;	
3.2		Nombre de décès 624 en 2015 et 508 en 2016 en pédiatrie. mortalité infantile 0,51 en 2015 et 0,36 en 2016	-Taux de
3.3		Pourcentage d'enfants ayant eu la diarrhée 3,39 en 2015 et 2,36 en 2016 Maladies prioritaires : VIH-TBC/Paludisme. <ul style="list-style-type: none"> • Dermatose • Infections respiratoires • MNT (diabète-HTA...) • IST • Maladies à potentiel épidémique • Septicémies • Hépatites • Maladies des yeux • Maladies mentales 	
3.4			
3.7			
ODD 4 : Veiller à ce que tous puissent suivre une éducation de qualité dans des conditions d'équité et promouvoir les opportunités d'apprentissage tout au long de la vie			
4.1		En 2015, augmentation de 2% de scolarisation des filles, - Taux net de scolarisation des (3-5 ans) au préscolaire 5,5 dans le zou et 8,2 à Abomey -09 centres pour le déroulement des examens du CEP dans la Commune.	
4.4			
4.5		Indice brut de parité de genre pour la scolarisation au primaire des (6-11 ans) 93,6 dans le zou et 94,8 à Abomey - réhabiliter 06 EM avec rampe - Création des écoles maternelles ; <ul style="list-style-type: none"> - construction de nouveaux modules de classes +PGES ; - réhabiliter les infrastructures scolaires existantes en état de délabrement ; - alimenter en eau potable et en énergie électriques les écoles maternelles et primaires ; - construire des infrastructures scolaires adaptées aux handicapés ; - construire des toilettes séparées pour hommes et femmes ; - installer des bibliothèques dans les écoles. 	
ODD 5 : Réaliser l'égalité des sexes et autonomiser toutes les femmes et les filles			
5.1		Sensibiliser, susciter les femmes et les impliquer dans la gouvernance locale et aux instances de prise de décision ; - susciter la représentativité des femmes dans les instances politiques ; - faciliter l'accès aux microfinances et aux héritages.	
5.5		faire augmenter à 50% la représentativité des femmes dans tous les domaines ;	
ODD 6 : Garantir l'accès de tous à des services d'approvisionnement en eau et d'assainissement et assurer une gestion durable des services en eau			
6.1		61% des ménages ont accès à l'eau de sources améliorées contre 71% au niveau national. C'est dans la commune d'Abomey que la desserte est la plus importante 71% en milieu urbain -La commune d'Abomey avec 150 km est la deuxième après Bohicon qui compte le plus important réseau d'adduction d'eau potable en milieu urbain dans les départements du Zou et des Collines.	

		Taux de desserte pour 25000 2015 : 12.2 2016 : 10, 64
6.2		existence en propriété privée des latrines traditionnelles à dalle -La Commune et les PTF ont réalisé quelques latrines dans certaines écoles
6.4		elle dispose d'un réseau plus long -Les eaux souterraines sont exploitées par la SONEB ainsi que les forages (publics et privés). Ces derniers se réalisent de façon anarchique dans la Commune. -Il est dénombré dans la Commune d'Abomey 6 072 abonnés à la SONEB en 2016 contre 5260 abonnés en 2012. Les actions de cette structure sont l'enregistrement et le branchement (promotionnel ou non), l'extension du réseau d'eau. (Source Agence Soneb Bohicon 2017).
6.5		61% des ménages ont accès à l'eau de sources améliorées contre 71% au niveau national. C'est dans la commune d'Abomey que la desserte est la plus importante 71% en milieu urbain -La commune d'Abomey avec 150 km est la deuxième après Bohicon qui compte le plus important réseau d'adduction d'eau potable en milieu urbain dans les départements du Zou et des Collines.

Légende :

Niveau de couverture	Null	Faible	Moyenne	Assez-bonne	Très bonne
Couleur	Rouge vif	Rose	Jaune	Vert	Bleu

Les statistiques montrent qu'il y a une assez bonne couverture en ce qui concerne le cadre social. Sur les vingt (20) cibles traitées, Neuf (09) sont assez couvertes, deux (02) sont moyennement couvertes et sept (07) sont faiblement couvertes. Il faut reconnaître donc que des efforts ont été faits dans ce domaine. Par contre, les cibles 3.4 et 4.4 ne sont pas du tout couvertes. Les cibles dont les activités sont bien couvertes sont les cibles des ODD (05) et (06) qui traitent respectivement de la question du genre et de l'eau. Il urge donc de mettre en œuvre des stratégies en vue de réformer les secteurs de la santé et de l'éducation qui sont des secteurs non négligeables pour le développement de tout pays.

Cadre économique		
Cibles	NC	Niveau de performance
ODD 7 : Garantir l'accès de tous à des services énergétiques fiables, durables et modernes à un coût abordable		
7.1		Le nombre d'abonnés à la SBEE dans le département du Zou a connu une augmentation de 30,76% entre 2015 et 2016 et une augmentation de 5,14% de la consommation d'électricité au cours de la même période.
ODD 8 : Promouvoir une croissance économique soutenue, partagée et durable, le plein emploi productif et un travail décent pour tous		
8.2		
8.3		
8.5		
8.9		-Deux guides touristiques au Musée délivreurs de reçus, un gardien, des vendeurs d'objets d'arts

		2015 Nombre de sites touristiques ; 49 Taux de réception hôteliers répondant aux normes régissant le secteur en % : 43,58 Nombre d'employés : 176 2016 Nombre de sites touristiques ; 49 Taux de réception hôteliers répondant aux normes régissant le secteur en % : 63,15 Nombre d'employés : 172
ODD 9 : Mettre en place une infrastructure résiliente, promouvoir une industrialisation soutenable qui profite à tous et encourager l'innovation		
9.1		35 km d'asphaltage ; -40 km de pavage ; -150 km pistes rurales aménagés ; -au 30 km de voie départementale ; -une gare routière moderne est construite
9.2		Boulangerie 1 en 2015 et 19 en 2016 -Unité de transformation 0 en 2015 ET 13 en 2016
9.5		
ODD 10 : Réduire les inégalités entre les pays et en leur sein		
10.1		
10.2		
10.3		
ODD 11 : Faire en sorte que les villes et les établissements humains soient ouverts à tous, sûrs, résilients et soutenables		
11.1		
11.3		
11.5		

Légende :

Niveau de couverture	Nulle	Faible	Moyenne	Assez-bonne	Très bonne
Couleur	Rouge vif	Rose	Jaune	Vert	Bleu

Dans ce cadre, il faut noter qu'il y a autant de bonne couverture que pas du tout de couverture. Cela signifie qu'il y a six (06) cibles couvertes et six (06) non prise en compte sur les 14 étudiées. Il à remarquer que grand effort n'a pas été fourni dans ce secteur qui devrait faire prospérer la commune et donc par la suite le Bénin. Malheureusement, l'ODD 10 qui constitue à réduire les inégalités entre les pays et en leur sein et qui est l'un des objectifs culminant du cadre économique n'est pas du tout pris en compte. La cible 8.3 « **Promouvoir des politiques axées sur le développement qui favorisent des activités productives, la création d'emplois décents, l'entrepreneuriat, la créativité et l'innovation et stimulent la croissance des micros entreprises et des petites et moyennes entreprises et facilitent leur intégration dans le secteur formel, y compris par l'accès aux services financiers** » est faiblement assurée. Il faut comprendre que des efforts ont été fournis mais ne sont pas assez suffisants pour régulariser l'informel pour une meilleure croissance économique. Par ailleurs, la cible 9.1 est

moyennement couverte, car les performances expérimentées en matière de routes ne sont pas assez considérables.

Le cadre économique doit sa performance à l'ODD 11 qui a un bon niveau de couverture. Il est important de se pencher sur le cadre économique d'Abomey afin de fluctuer son économie.

Cadre environnemental		
Cibles	NC	Niveau de performance
ODD 12 : Instaurer des modes de consommation et de production soutenables		
12.2		Il existe dans la Commune des forêts classées et sacrées et des zones reboisées avec des espèces végétales telles que : Teck Tanzania, acajou, palmier, fruitiers (oranger manguiers, citronniers, etc), Eucalyptus, Acacia, Néré, etc.
12.5		Aussi, il y a une Organisation de la filière gestion des déchets solides et liquides dans la Commune avec l'appui des PTF PUGEMU et fond propre
12.7		
12.8		
ODD 13 : Prendre d'urgence des mesures pour lutter contre les changements climatiques et leurs répercussions		
13.1		
ODD 14 : Conserver et exploiter de manière soutenable les océans, les mers et les ressources marines aux fins du développement durable		
14.2		
14.5		
ODD 15 : Préserver et restaurer les écosystèmes terrestres, en veillant à les exploiter de façon durable, gérer durablement les forêts, lutter contre la désertification, enrayer et inverser le processus de dégradation des terres et mettre fin à l'appauvrissement de la biodiversité		
15.1		La Commune d'Abomey dispose d'une forêt classée et de quatre forêts sacrées d'environ 173 hectares dans les arrondissements de Vidolé, Sèhoun et Zounzonmè. Cette richesse forestière est très peu aménagée donc vulnérable. Cinq (05) sites de pépinière d'un (01) hectare sont réalisés dans les arrondissements de Vidolé, Agbokpa et Hounli. Une quantité importante de plants est produite dans la Commune d'Abomey, soit 315 400 plants. Il est à souligner que 70% des plants sont consommés. -L'arrondissement de Détohou détient un périmètre de reboisement de plus de 173 ha et les forêts sacrées destinées aux cérémonies rituelles se situent dans les arrondissements d'Agbokpa, de Détohou, de Hounli et de Sèhoun. -La végétation qui recouvre aujourd'hui le plateau d'Abomey se compose d'une savane arborée fortement anthropisée à <i>Daniella oliveri</i> (Rolfe) Hutch. & Dalz. associée à <i>Parkia biglobosa</i> et <i>Adansonia digitata</i> L., (source PDC II).
15.2		la commune d'Abomey a implanté sur une superficie de 98 ha, une forêt communale sur décision du Conseil communal. Evolution des ressources affectées à l'entretien de la forêt: Année: 2017/Ressources affectées:2017/ Observation: Entretien + regarnissage + réalisation d'éclaircis et de pare-feu Année: 2016/Ressources affectées: 5.000.000/ Observation: Entretien + regarnissage + réalisation de pare-feu Année: 2015/Ressources affectées: 1.500.000/ Observation: Entretien
15.3		la commune d'Abomey a implanté sur une superficie de 98 ha, une forêt communale sur décision du Conseil communal. Evolution des ressources affectées à l'entretien de la forêt:

	<p>Observation: Entretien + regarnissage + réalisation d'éclaircis et de pare-feu Année: 2016/Ressources affectées: 5.000.000/ Observation: Entretien + regarnissage + réalisation de pare-feu Année: 2015/Ressources affectées: 1.500.000/ Observation: Entretien</p>
--	--

Légende :

Niveau de couverture	Nulle	Faible	Moyenne	Assez-bonne	Très bonne
Couleur	Rouge vif	Rose	Jaune	Vert	Bleu

Sur les dix (10) cibles analysées, il y a la cible 13.1 dont les actions sont infimes et ne sont pas considérables dans les mesures d'adaptation aux changements climatiques. Ensuite les cibles 12.7 et 15.1 sont moyennement couvertes. Il y a par contre quatre (04) cibles qui ne sont pas du tout prise en compte ; cela est dû aux deux (02) cibles de l'ODD 14 qui « **Conserver et exploiter de manière soutenable les océans, les mers et les ressources marines aux fins du développement durable** » qui ne s'applique pas à la commune d'Abomey n'étant pas du côté de l'océan.

Cadre institutionnel		
Cibles	NC	Niveau de performance
ODD 16 : Promouvoir l'avènement de sociétés pacifiques et ouvertes aux fins du développement durable, assurer à tous l'accès à la justice et mettre en place, à tous les niveaux, des institutions efficaces, responsables et ouvertes		
16.2		
16.3		
16.5		
16.6		La mise en œuvre du PDC II a été effective avec un Taux d'Exécution Physique (TEP) de 42,80% et un Taux d'exécution financière de 82,96% ; soit 12 projets sur les 17 ont été réalisés dans les 4 domaines.
16.9		100% des naissances sont déclarées ; - 100% des retraits d'actes sont faits avant l'inscription des enfants ou l'établissement d'une pièce d'identité. Naissances vivantes 2015 : 3927 2016 : 3889

Légende :

Niveau de couverture	Nulle	Faible	Moyenne	Assez-bonne	Très bonne
Couleur	Rouge vif	Rose	Jaune	Vert	Bleu

Le niveau de couverture ici est critique. Sur les cinq (05) cibles adoptées, seulement deux (02) sont faiblement couvertes. Une est assez bien couverte certainement due aux nouvelles réformes entreprises dans le cadre de la délivrance des pièces juridiques. Ainsi, les deux cibles considérables comme performantes ici sont : la 16.9 qui est assez bien et la 16.6 qui sont moyennement couverte. Le cadre institutionnel d'Abomey est donc déficient et a besoin d'être renforcé par des actions meilleures pour une gouvernance transparente et juste.

.1.1. Synthèse des cibles prioritaires de la commune d'Abomey

Cadre Social		
Cibles	NP	Justification (basée sur l'importance et la performance)
ODD 2 : Eliminer la faim, assurer la sécurité alimentaire, améliorer la nutrition et promouvoir l'agriculture durable		
2.3		<p>OPPORTUNITES</p> <ul style="list-style-type: none"> - Existence de Vétérinaires, - marchés d'écoulement (Gbèdagba et Vidolé) ; - Existence de pâturage ; <p>PTF ; PMASN (Projet Multisectoriel d'Alimentation de Santé et de Nutrition), -PSDAN (Plan Stratégique de Développement de l'Alimentation et de la Nutrition) La CPN recentré ; la CPON ; les IEC/CCC Existence CNT au CHD Zou/col.</p> <p>MENACES</p> <ul style="list-style-type: none"> -Ignorance et pesanteurs sociologiques ; -Pauvreté ; -Crise économique ; -Sécheresse ; -faible rendement agricole ; -Ignorance des techniques de conservation ; -Divagation et transhumance des animaux;
ODD 3 : Donner aux individus les moyens de vivre une vie saine et promouvoir le bien-être de tous à tous les âges		
3.7		<p>OPPORTUNITES</p> <ul style="list-style-type: none"> -PMT -Existence des projets d'appui au secteur de la santé ; -Existence des PTF (UNICEF) et ONGs dans le domaine de la santé ;-1CHD ; -1Direction Départementale de la Santé (DDS). - 1 Centre communal de santé -7Centres de santé d'Arrondissement ; maternité isolée à Tangandji ; Centres de santé privés ; Maladies prioritaires : VIH-TBC/Paludisme. • Dermatose • Infections respiratoires • MNT (diabète-HTA...) • IST • Maladies à potentiel épidémique • Septicémies • Hépatites

		<ul style="list-style-type: none"> • Maladies des yeux • Maladies mentales • Ulcère de brulis <p>MENACES</p> <ul style="list-style-type: none"> - un centre de santé n'est pas conforme aux normes sanitaires : Sèhoun - Existence de centres de santé clandestins et concurrentiels ; <p>PERFORMANCE</p> <p>Taux de prévalence contraceptive 12,6 % en 2015 et 20,8 % en 2016</p> <ul style="list-style-type: none"> -Taux de couverture accouchements assistés 79,7 en 2015 et 91,5 en 2016
ODD 4 : Veiller à ce que tous puissent suivre une éducation de qualité dans des conditions d'équité et promouvoir les opportunités d'apprentissage tout au long de la vie		
4.4		<p>OPPORTUNITES</p> <p>Couverture nationale et internationale des GSM, et de quelques chaînes de radio et télévision par satellite</p> <p>MENACES</p> <ul style="list-style-type: none"> -Risque de maladies liées à l'usage permanent des GSM ; -Cybercriminalité
ODD 5 : Réaliser l'égalité des sexes et autonomiser toutes les femmes et les filles		
5.1		<p>OPPORTUNITES</p> <ul style="list-style-type: none"> -52 % DE POP FEMININE -ROLE DES FEMMES DS L'ECO LOCALE - Disponibilité de femmes laborieuses -Existence de femmes leaders qui participent aux prises de décisions - Existence dans la Commune d'Abomey des ONGs et Partenaires d'Appui aux femmes <p>MENACES</p> <ul style="list-style-type: none"> Analphabétisme des femmes et faible niveau de scolarisation -Déperdition scolaire des filles -Mariage précoce - Influence de la religion et des pesanteurs sociologiques

Légende :

Niveau de priorisation de la cible	Intervention urgente	Intervention prioritaire	Intervention moyen terme
Couleur	Rouge	Marron	Jaune

Sur le plan social, quatre cibles sont retenues dont trois prioritaires 2.3, 3.7 et 5.1 et une urgente (4.4).

Cadre économique		
Cibles	NP	Justification (basée sur l'importance et la performance)
ODD 8 : Promouvoir une croissance économique soutenue, partagée et durable, le plein emploi productif et un travail décent pour tous		
8.2		<p>OPPORTUNITES</p> <p>Existence de CCIB, PADME, CLCAM, FCECAM, BOA, BIBE, Défi.</p> <ul style="list-style-type: none"> -Existence d'espaces pour la réalisation des infrastructures marchandes des endroits appropriés ; <p>MENACES</p> <ul style="list-style-type: none"> -Disparition de certaines structures due à la mauvaise gestion.

		-Déguerpissements opérés dernièrement ; -la corruption des agents recouvreurs
8.3		OPPORTUNITES - Direction départementale chargée du commerce ; -Existence d'une recette auxiliaire des Impôts dans la Commune ; -Existence d'une Recette Perception à Abomey ; MENACES - Persistance de l'informel - Incivisme fiscale - nombre important de lieux sacrés limitant la perception des taxes
8.9		OPPORTUNITES: -PTF (AIMF) Association Internationale des Maires Francophones -les lignées royales ; -Diaspora ; -Abomey ville cité historique du Bénin ; -Patrimoine de l'UNESCO (47 HA) -Etat (PAG 2016-2021) MENACES: Prolifération des religions importées; - Occupation partielle des Agbodo ;
ODD 11 : Faire en sorte que les villes et les établissements humains soient ouverts à tous, sûrs, résilients et soutenables		
11.1		FORCES - L'habitat dans la Commune d'Abomey évolue en faisant disparaître les zones d'anciennes structures d'habitats et taudis ; -Animation des émissions interactives pour expliquer la nécessité d'avoir un permis de construire avant toute construction de même que ses bienfaits pour les demandeurs FAIBLESSES -L'administration communale ne délivre pas de permis de construire - L'habitat dans la Commune d'Abomey évolue en faisant disparaître les zones d'anciennes structures d'habitats et taudis ; -Les populations n'ont pas toujours connaissance de l'obligation qui leur est faite de disposer d'un permis avant toute construction d'immeuble - La filière n'étant pas organisé, les déchets des ménages sont presque à 100% mal gérés alors que la ville est dans un dynamisme d'évolution et d'extension;

Légende :

Niveau de priorisation de la cible	Intervention urgente	Intervention prioritaire	Intervention moyen terme
Couleur	Rouge	Marron	Jaune

Le volet économique retient en son sein quatre cibles prioritaires. Il s'agit des cibles 8.2, 8.3, 8.9 et 11.1.

Cadre environnemental		
Cibles	NP	Justification (basée sur l'importance et la performance)
ODD 15 : Préserver et restaurer les écosystèmes terrestres, en veillant à les exploiter de façon durable, gérer durablement les forêts, lutter contre la désertification, enrayer et inverser le processus de dégradation des terres et mettre fin à l'appauvrissement de la biodiversité		

15.2		<ul style="list-style-type: none"> - PTF : PAGEFCOM, PANA ; - CARDER, unité des forestiers <p>MENACES: Sécheresse prolongée</p> <ul style="list-style-type: none"> - la divagation et la transhumance des animaux. -Disparition de certaines espèces : le néré, l'iroko, le baobab etc ; -Utilisation anarchique des herbicides entrainant la perturbation de la biodiversité Eco systémique ; -Destruction de l'environnement -variation des pluies, absence sur une longue période des pluies, -abondance des pluies sur une forte pluie ; - Diminution voire disparition de certaines espèces de la faune/flore
------	--	---

Légende :

Niveau de priorisation de la cible	Intervention urgente	Intervention prioritaire	Intervention moyen terme
Couleur	Rouge	Marron	Jaune

Une seule cible prioritaire a été identifiée au niveau du cadre environnemental notamment la cible 15.2 relative à la promotion de la gestion durable des forêts.

Cadre institutionnel		
Cibles	NP	Justification (basée sur l'importance et la performance)
ODD 16 : Promouvoir l'avènement de sociétés pacifiques et ouvertes aux fins du développement durable, assurer à tous l'accès à la justice et mettre en place, à tous les niveaux, des institutions efficaces, responsables et ouvertes		
16.9		<p>OPPORTUNITES</p> <ul style="list-style-type: none"> -Synergie d'action avec les PTF, ONG et Société Civil ; -tutelle de l'Etat <p>MENACES</p> <ul style="list-style-type: none"> - Politisation de l'administration.

Légende :

Niveau de priorisation de la cible	Intervention urgente	Intervention prioritaire	Intervention moyen terme
Couleur	Rouge	Marron	Jaune

Une seule cible prioritaire a été identifiée au niveau du cadre institutionnel notamment la cible 16.9 relative à l'identité juridique.

2.1.3 Normes d'actions Abomey

N°	Cibles prioritaires	Indicateurs domestiqués	Actions prioritaires	Valeur de référence	Valeurs ciblées à atteindre		Responsabilités		Observations
				2015	2020-25	2025-30	Commune	Etat	
1	2.3 D'ici à 2030, doubler la productivité agricole et les revenus des petits producteurs alimentaires, en particulier des femmes, des autochtones, des exploitants familiaux, des éleveurs et des pêcheurs, y compris en assurant l'égalité d'accès aux terres, aux autres ressources productives et facteurs de production, au savoir, aux services financiers, aux marchés et aux possibilités d'ajout de valeur et d'emplois autres qu'agricoles	2.3.1 Volume de production par unité de travail, en fonction de la taille de l'exploitation agricole, pastorale ou forestière	Renforcer l'encadrement technique des producteurs et organiser des séances de Communication pour un Changement de Comportement Social de la Communauté (CCSC) sur les mesures d'atténuation/adaptation au changement climatique et appuyer tout projet visant le développement du secteur				X		
		2.3.2 Revenu moyen des petits producteurs alimentaires	Appuyer les groupements des agriculteurs à l'accès aux intrants agricoles biologiques et promouvoir l'intensification de la production des cultures vivrières				X		

N°	Cibles prioritaires	Indicateurs domestiqués	Actions prioritaires	Valeur de référence	Valeurs ciblées à atteindre		Responsabilités		Observations	
				2015	2020-25	2025-30	Commune	Etat		
2	3.7 D'ici à 2030, assurer l'accès de tous à des services de soins de santé sexuelle et procréative, y compris à des fins de planification familiale, d'information et d'éducation, et veiller à la prise en compte de la santé procréative dans les stratégies et programmes nationaux	3.7.1 Proportion de femmes en âge de procréer (15 à 49 ans) qui utilisent des méthodes modernes de planification familiale	organiser des séances de sensibilisation et d'informations sur les méthodes de la Planification Familiale au profit des femmes et les jeunes filles en milieu scolaire				X	X		
		3.7.2 Taux de natalité chez les adolescentes (10 à 14 ans et 15 à 19 ans) pour 1 000 adolescentes du même groupe d'âge	Distribuer gratuitement des kits de Planification Familiale au profit des femmes et les jeunes filles en milieu scolaire							
			Organiser des séances de Communication pour un changement de comportement à l'endroit de la couve en âge de procréation (15 à 49 ans) sur les bonnes pratiques en matière de santé sexuelle				X	X		

N°	Cibles prioritaires	Indicateurs domestiqués	Actions prioritaires	Valeur de référence	Valeurs ciblées à atteindre		Responsabilités		Observations
				2015	2020-25	2025-30	Commune	Etat	
3	4.4 D'ici à 2030, augmenter considérablement le nombre de jeunes et d'adultes disposant des compétences, notamment techniques et professionnelles, nécessaires à l'emploi, à l'obtention d'un travail décent et à l'entrepreneuriat.	4.4.2 Proportion d'apprenants ayant reçu une formation en TIC	Former 600 Jeunes en n'entrepreneuriat agricole		300 Jeunes ont bénéficié une formation en entrepreneuriat agricole	600 Jeunes ont bénéficié une formation en entrepreneuriat agricole	X		
		4.4.3 Proportion d'étudiants en formation technique et professionnelle							
4	5.1 Mettre fin, dans le monde entier, à toutes les formes de discrimination à l'égard des femmes et des filles.	5.1.1 Présence (1) ou absence (0) d'un cadre juridique visant à promouvoir, faire respecter et suivre l'application des principes d'égalité des sexes et de non-discrimination	Organiser des ateliers de renforcement de capacités de 200 femmes en leadership transformationnel		100 femmes ont bénéficié d'une formation en leadership transformationnel	200 femmes ont bénéficié d'une formation en leadership transformationnel	X		

N°	Cibles prioritaires	Indicateurs domestiqués	Actions prioritaires	Valeur de référence	Valeurs ciblées à atteindre		Responsabilités		Observations
				2015	2020-25	2025-30	Commune	Etat	
		fondée sur le sexe							
		5.1.2 Indice de la Condition de la Femme	Organiser 10 séances grand publique et émission radio de sensibilisation sur les violences faites aux femmes (VFF)		5 séances grand publique de sensibilisation sur les violences faites aux femmes (VFF) tenir	10 séances grand publique de sensibilisation sur les violences faites aux femmes (VFF) tenir	X		
5	8.2 Parvenir à un niveau élevé de productivité économique par la diversification, la modernisation technologique et l'innovation, notamment en mettant l'accent sur les secteurs à forte valeur ajoutée et à forte intensité de main-	8.2.1 Taux de croissance annuelle du PIB réel par personne pourvue d'un emploi							
		8.2.2 Ressource propres de la commune par habitant	Construire 150 boutiques pour ceinturer la gare routière ; aux abords du stade municipal, centre des jeunes et loisirs d'Abomey et les marchés		80 boutiques construites	150 boutiques construites	X		

N°	Cibles prioritaires	Indicateurs domestiqués	Actions prioritaires	Valeur de référence	Valeurs ciblées à atteindre		Responsabilités		Observations
				2015	2020-25	2025-30	Commune	Etat	
	d'œuvre		secondaires						
6	8.3 Promouvoir des politiques axées sur le développement qui favorisent des activités productives, la création d'emplois décents, l'entrepreneuriat, la créativité et l'innovation et stimulent la croissance des micro entreprises et des petites et moyennes entreprises et facilitent leur intégration dans le secteur formel, y compris par l'accès aux services financiers.	8.3.1 Proportion de l'emploi informel dans les secteurs non agricoles	Renforcer la capacité et stimuler la croissance des micro entreprises et des petites et moyennes entreprises et faciliter leur intégration dans le secteur formel						
		8.3.2 Pourcentage des jeunes de 15 à 29 ans occupés par un travail régulier							
7	8.9 D'ici à 2030, élaborer et mettre en œuvre des politiques visant à développer un tourisme durable qui crée des emplois et	8.9.1 Taux de croissance des emplois dans les secteurs du tourisme	Elaborer un document sur le nouveau circuit touristique intégrant toutes les potentialités patrimoniales de la ville et tout projet visant l'amélioration du secteur						

N°	Cibles prioritaires	Indicateurs domestiqués	Actions prioritaires	Valeur de référence	Valeurs ciblées à atteindre		Responsabilités		Observations
				2015	2020-25	2025-30	Commune	Etat	
	mettre en valeur la culture et les produits locaux.	8.9.2 Taux de croissance du PIB directement tiré du Tourisme	Dynamiser le Conservatoire de Danse Cérémonielle et Culturelle de la Cité Historique de Danxomè						
		8.9.3 Nombre d'emplois dans les secteurs du tourisme, en proportion du nombre total d'emplois	valoriser la route de l'esclaves, le circuit de résistance du Roi Béhanzin						
8	11.1 D'ici à 2030, assurer l'accès de tous à un logement et des services de base adéquats et sûrs, à un coût abordable, et assainir les quartiers de taudis	11.1.1 Proportion de la population urbaine vivant dans des quartiers de taudis, des implantations sauvages ou des logements inadéquats	Sensibiliser la population à s'abonner aux structures de collecte des déchets.				X		
			Rendre opérationnel le point de décharge finale et les points de regroupement des déchets				X		

N°	Cibles prioritaires	Indicateurs domestiqués	Actions prioritaires	Valeur de référence	Valeurs ciblées à atteindre		Responsabilités		Observations
				2015	2020-25	2025-30	Commune	Etat	
9	15.2 D'ici à 2020, promouvoir la gestion durable de tous les types de forêt, mettre un terme à la déforestation, restaurer les forêts dégradées et accroître nettement le boisement et le reboisement au niveau mondial	15.2.1 Progrès vers la gestion durable des forêts	Reboiser les artères principales et les domaine acquis (forêt communal)				X		
10	16.9 D'ici à 2030, garantir à tous une identité juridique, notamment grâce à l'enregistrement des naissances	16.9.1 Proportion d'enfants de moins de 5 ans ayant été enregistrés par une autorité d'état civil	Sensibiliser les populations sur la déclaration et le retrait des actes de naissance dans un délai de 21 jours				X		
		16.9.2 Proportion de postes diplomatique et consulaires pourvus en registre d'état civil	Créer et dynamiser une plateforme de déclaration des naissances via internet						

N°	Cibles prioritaires	Indicateurs domestiqués	Actions prioritaires	Valeur de référence	Valeurs ciblées à atteindre		Responsabilités		Observations
				2015	2020-25	2025-30	Commune	Etat	
		16.9.3: Taux d'accroissement des enregistrements de naissance dans les consulats et services consulaires des ambassades du Bénin	Numériser les actes de l'état-civil de la commune				X		

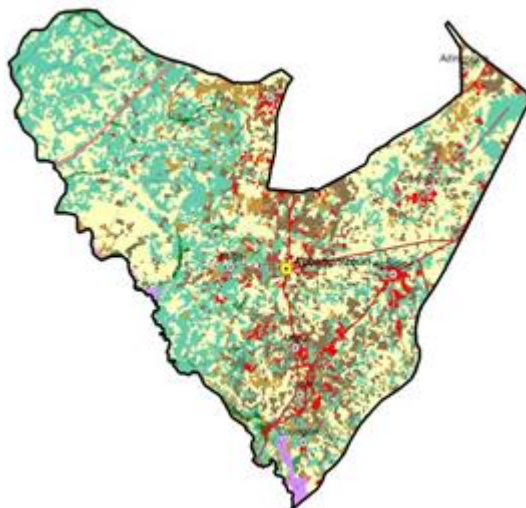
1.3. Monographie de la commune d'Agbangnizoun

2.1.1. Brève présentation de la commune

Elle est située à 141km de la capitale économique du Bénin (Cotonou) et s'étend sur une superficie de 244km² soit 0,22% de la superficie du Bénin. La commune d'Agbangnizoun compte 53 villages et quartiers de villes répartis dans dix (10) arrondissements dont un (01) urbain, Agbangnizoun Centre et 9 ruraux, Sahè, Tanvè, Kinta, Sinwé, Kpota, Zougoudo, Lissazounmè, Adanhondjigon et Adingnigon. Les arrondissements sont administrés par des chefs d'arrondissements (CA), tandis que les villages sont administrés par des chefs de villages (CV) ou chefs quartiers placés sous l'autorité des chefs d'arrondissement. La carte suivante présente la situation géographique et administrative de la Commune. La Commune d'Agbangnizoun bénéficie d'un relief caractérisé par un plateau et une pénéplaine. Le dénivelé est d'environ 173 m entre ces deux unités topographiques. Plus de 15 % des versants de la Commune possède une déclivité supérieure à 5 %. La géologie des matériaux de surface est principalement caractérisée par des formations de l'époque qui sont composées de sables, argiles, marbres et calcaires avec des niveaux charbonneux à la base sables quartzeux avec graviers et argile kaoliniques subordonnés et/ou de grès.

Quant à la végétation de la Commune, elle est composée de reliques de forêt sacrées, de plantations de palmier à huile, d'arbustes et de hautes herbes. Les ressources forestières ont subi une forte pression anthropique conduisant à la disparition progressive du couvert végétal.

Évalué à 48 166 habitants en 1992, l'effectif de la population d'Agbangnizoun est passé à 55001 habitants en 2002 soit un taux d'accroissement de 1,14 % entre 1992 et 2002 selon les données du RGPH3. Ce taux est faible par rapport à la moyenne départementale (2,28 %) et nationale (3,25%). Par ailleurs, selon les résultats définitifs du RGPH4, l'effectif total de la population d'Agbangnizoun en 2013 est de 72 549 habitants dont 37 767 habitants du sexe féminin. Soit un taux d'accroissement de 3,44%.



2.1.2. Niveau de couverture de la cible par le plan de développement communal

Cadre Social		
Cibles	N.C.	Niveau de performance
ODD 1 : Eliminer la pauvreté sous toutes ses formes et partout dans le monde		
1.2		Indices de pauvreté monétaire 2015 : 46,90 IPH_2013 : 50,9 Incidence de la pauvreté non monétaire_2013 : 26,7 Incidence de la pauvreté d'existence_2013 : 38,2 Taux de pauvreté multidimensionnelle_2013 : 43,9
1.3		Nombre d'OEV suivis 2016 : 284 Nombre d'OEV séropositifs suivis 2016 : 10 Nombre de PV VIH prise en charge/sexe 2016 : 34
1.4		Taux de desserte pour 25000 2015 : 79,22 2016 : 39,38
ODD 2 : Eliminer la faim, assurer la sécurité alimentaire, améliorer la nutrition et promouvoir l'agriculture durable		
2.1		Prévalence non accrue car, selon l'Analyse Globale sur la Vulnérabilité et la Sécurité Alimentaire et Nutritionnelle (AGVSAN 2013) nous amène aux conclusions suivantes concernant la commune d'Agbangnizoun : l'insécurité alimentaire légère occupe 29,5%, des ménages de la Commune ; l'insécurité alimentaire modérée représente 1.3% ; et l'insécurité alimentaire sévère représente 0.0% des ménages de la Commune d'Agbangnizoun.
2.2		Prévalence non accrue car, selon l'Analyse Globale sur la Vulnérabilité et la Sécurité Alimentaire et Nutritionnelle (AGVSAN 2013) nous amène aux conclusions suivantes concernant la commune d'Agbangnizoun : - l'insécurité alimentaire légère occupe 29,5%, des ménages de la Commune ; - l'insécurité alimentaire modérée représente 1.3% ; et - l'insécurité alimentaire sévère représente 0.0% des ménages de la Commune d'Agbangnizoun.
2.3		le secteur est encouragé par l'existence et le dynamisme de l'équipe de l'Agence Territoriale de Développement du Développement Agricole (ATDA) et l'existence de cours d'eau, bas-fonds, rivières et ou fleuves à Sahè, Zounmè, Tokpa, Gbozoun, Akodébakou, Kinta (bas-fonds de Hountokpa), Zoungoudo, Tanvè, Towéta ;
ODD 3 : Donner aux individus les moyens de vivre une vie saine et promouvoir le bien-être de tous à tous les âges		
3.1		Décès maternels 70 en 2015 et 58 en 2016 en gynéco-obstétrique
3.2		Nombre de décès 624 en 2015 et 508 en 2016 en pédiatrie.
3.3		
3.4		
3.7		
ODD 4 : Veiller à ce que tous puissent suivre une éducation de qualité dans des conditions d'équité et promouvoir les opportunités d'apprentissage tout au long de la vie		
4.1		En 2015, augmentation de 2%, le taux brut de préscolarisation est de 14,5% pour le Zou en

Cadre Social		
Cibles	N.C.	Niveau de performance
		maternelle 2016
4.4		
4.5		On note un accroissement de 593 en effectif sur 5 ans, et la création de six (06) écoles maternelles en augmentation-l'effectif total des enfants à la maternelle était de 1386 répartis dans 28 écoles dont une privée (source : PDC 2) tandis qu'en 2019, cet effectif est passé à 1979 dont 987 filles, répartis dans 33 écoles publiques
ODD 5 : Réaliser l'égalité des sexes et autonomiser toutes les femmes et les filles		
5.1		
5.5		
ODD 6 : Garantir l'accès de tous à des services d'approvisionnement en eau et d'assainissement et assurer une gestion durable des services en eau		
6.1		Existence du document de programmation communale eau (PCEAU) 167 ACEP Taux de desserte pour 25000 2015 : 79,22 2016 : 39,38
6.2		
6.4		
6.5		

Légende :

Niveau de couverture	Null	Faible	Moyenne	Assez-bonne	Très bonne
Couleur	Rouge vif	Rose	Jaune	Vert	Bleu

Une analyse des statistiques du niveau de couverture dans le cadre social montre que la majorité des actions proposées dans chacun de ces secteurs sont réalistes dans l'atteinte des objectifs. Cela se traduit à travers les statistiques suivantes : Le vert est au nombre de douze (12), donc assez bonne couverture ; le jaune cinq (05) qui signifie que les cibles sont couvertes mais moyennement ; le rose qui désigne la faiblesse du niveau de couverture est au nombre de trois (03). Il faut noter qu'aucune cible n'est négligée.

Cadre économique		
Cibles	N.C.	Niveau de performance
ODD 7 : Garantir l'accès de tous à des services énergétiques fiables, durables et modernes à un coût abordable		
7.1		Le nombre d'abonnés à la SBEE dans le département du Zou a connu une augmentation de 30,76% entre 2015 et 2016 et une augmentation de 5,14% de la consommation d'électricité au cours de la même période.
ODD 8 : Promouvoir une croissance économique soutenue, partagée et durable, le plein emploi productif et un travail décent pour tous		
8.2		
8.3		
8.5		
8.9		Nombre de sites touristiques ; 10 Taux de réception hôteliers répondant aux normes régissant le secteur en % : 0 Nombre d'employés : 10 2016 Nombre de sites touristiques ; 10

Cadre économique		
Cibles	N.C.	Niveau de performance
		Taux de réception hôteliers répondant aux normes régissant le secteur en % : 0 Nombre d'employés : 10
ODD 9 : Mettre en place une infrastructure résiliente, promouvoir une industrialisation soutenable qui profite à tous et encourager l'innovation		
9.1		
9.2		
9.5		
ODD 10 : Réduire les inégalités entre les pays et en leur sein		
10.1		
10.2		
10.3		
ODD 11 : Faire en sorte que les villes et les établissements humains soient ouverts à tous, sûrs, résilients et soutenables		
11.1		De 2014 à ce jour, le projet a pu amener à Fin de Défection à l'Air, 167 localités à hauteur de 40 ménages par localité. en 2018, il y a eu 43 nouvelles localités.
11.3		construction de plusieurs latrines à domicile suivi de la sensibilisation (environ 450 latrines à domicile).
11.5		

Légende :

Niveau de couverture	Nulle	Faible	Moyenne	Assez-bonne	Très bonne
Couleur	Rouge vif	Rose	Jaune	Vert	Bleu

Ici, également, on remarque que la couleur dominante est le vert au nombre de huit (08) grâce à la cible 9.1 et aux ODD 11, 7 et 8 dont une cible « 8.5 » est moyennement couverte ainsi que la cible 9.5. Par contre, l'ODD 10 n'est pas du tout prise en compte. Les actions menées en ce qui concerne l'emploi au niveau de la cible 9.2 sont considérées en couverture faible.

Cadre environnemental		
Cibles	N.C.	Niveau de performance
ODD 12 : Instaurer des modes de consommation et de production soutenables		
12.2		
12.5		
12.7		Les résultats de la performance des deux années se présentent comme suit : Année 2015 : 27,89 points ; Année 2016 : 56,97 points ; Soit une augmentation de 29,08 points
12.8		
ODD 13 : Prendre d'urgence des mesures pour lutter contre les changements climatiques et leurs répercussions		
13.1		
ODD 14 : Conserver et exploiter de manière soutenable les océans, les mers et les ressources marines aux fins du développement durable		
14.2		
14.5		
ODD 15 : Préserver et restaurer les écosystèmes terrestres, en veillant à les exploiter de façon durable, gérer durablement les forêts, lutter contre la désertification, enrayer et inverser le processus de dégradation des terres et mettre fin à l'appauvrissement de la biodiversité		
15.1		trois plantations communales de tecks ont été mises en place dans les arrondissements de Sahè et

Cadre environnemental		
Cibles	N.C.	Niveau de performance
		de Tanvè. Il s'agit de la plantation de Sohouè-Dovota (Arrondissement de Sahè), de 100,6ha et les plantations de Tanvè réparties sur deux sites : Tanvè 1 (104ha) et Tanvè 2 (28 ha).
15.2		trois plantations communales de tecks ont été mises en place dans les arrondissements de Sahè et de Tanvè. Il s'agit de la plantation de Sohouè-Dovota (Arrondissement de Sahè), de 100,6ha et les plantations de Tanvè réparties sur deux sites : Tanvè 1 (104ha) et Tanvè 2 (28 ha).
15.3		trois plantations communales de tecks ont été mises en place dans les arrondissements de Sahè et de Tanvè. Il s'agit de la plantation de Sohouè-Dovota (Arrondissement de Sahè), de 100,6ha et les plantations de Tanvè réparties sur deux sites : Tanvè 1 (104ha) et Tanvè 2 (28 ha).

Légende :

Niveau de couverture	Nulle	Faible	Moyenne	Assez-bonne	Très bonne
Couleur	Rouge vif	Rose	Jaune	Vert	Bleu

Sur les dix (10) cibles, cinq sont assez bien couvertes. Il s'agit de 12.5, 12.7, 12.8 et 15.1, 15.2.

Une moyennement couverte « 13.1 » et une autre faiblement couverte 12.2. Les trois (03) cibles non prise en compte sont dues aux deux (02) de l'ODD 14 qui ne s'applique pas à la commune d'Agbangnizoun et à la cible 15.3.

Cadre institutionnel		
Cibles	N.C.	Niveau de performance
ODD 16 : Promouvoir l'avènement de sociétés pacifiques et ouvertes aux fins du développement durable, assurer à tous l'accès à la justice et mettre en place, à tous les niveaux, des institutions efficaces, responsables et ouvertes		
16.2		les groupes de sécurité civile entre temps disponibles dans les villages et arrondissements sont transformés en des groupes relai et de renseignement qui collaborent avec la police républicaine
16.3		
16.5		
16.6		Instauration d'un système d'amélioration de la performance du personnel communal qui a permis à la Commune d'améliorer sa performance et de passer de la 76 ^e place en 2015 à la 13 ^e place à l'issue des audits de l'année 2016. Les résultats de la performance des deux années se présentent comme suit : -Année 2015 : 27,89 points ; -Année 2016 : 56,97 points ; Soit une augmentation de 29,08 points.
16.9		

Légende :

Niveau de couverture	Nulle	Faible	Moyenne	Assez-bonne	Très bonne
Couleur	Rouge vif	Rose	Jaune	Vert	Bleu

Les efforts fournis ici sont louables, car il y a trois (03) bonnes couvertures du cadre institutionnel et une cible qui est faiblement couverte.

2.1.3. Synthèse des cibles prioritaires de la commune d'Agbangnizoun

Cadre Social		
Cibles	N.P.	Justification (basée sur l'importance et la performance)

Cadre Social		
Cibles	N.P.	Justification (basée sur l'importance et la performance)
ODD 1 : Eliminer la pauvreté sous toutes ses formes et partout dans le monde		
1.2		<p>OPPORTUNITES</p> <ul style="list-style-type: none"> -l'existence de partenaires techniques et financiers et des structures d'encadrement ; -l'existence de marchés réhabilitables pour le développement des échanges commerciaux ; <p>MENACES</p> <ul style="list-style-type: none"> -Changements climatiques (rareté des pluies, sécheresse, etc.). -Les aléas climatiques qui occasionnent la baisse de rendement ; <p>PERFORMANCE</p> <p>Indices de pauvreté monétaire 46,90</p>
1.3		<p>OPPORTUNITES</p> <ul style="list-style-type: none"> -l'existence de partenaires techniques et financiers et des structures d'encadrement ; - l'existence de marchés réhabilitables pour le développement des échanges commerciaux ; <p>PERFORMANCE</p> <ul style="list-style-type: none"> - Indices de pauvreté monétaire 46,90 - Sauvegarde de certains enfants de la Commune par PLAN BENIN - Accueil des enfants victime du trafic des enfants par le CEFODEC
1.4		<p>OPPORTUNITES</p> <ul style="list-style-type: none"> - existence du FADeC - existence de partenaires techniques et financiers et des structures déconcentrées - existtence de certaines structures de microfinances (CAVECA, CLCAM, CESCA) <p>PERFORMANCES</p> <ul style="list-style-type: none"> - mise en place d'un cadre local d'appui à l'insertion des jeunes (CLAI) - mise en place d'un fonds d'appui aux AGR <p>FAIBLESSES</p> <ul style="list-style-type: none"> - Insuffisance de personnel qualifié dans les centres de santé d'arrondissement ; - Indisponibilité d'infrastructures et équipements de santé respectant les normes et standards de l'OMS ; - Insuffisance d'infrastructures et d'équipements scolaires ; - Le manque d'enseignants dans les écoles ; - La faible couverture en énergie électrique dans la commune ce qui constitue un obstacle au développement du tissu industriel, économique, artisanal et commercial ;
ODD 2 : Eliminer la faim, assurer la sécurité alimentaire, améliorer la nutrition et promouvoir l'agriculture durable		
2.2		<p>OPPORTUNITES</p> <ul style="list-style-type: none"> - Existence de terres cultivables surtout en milieu rural ; - Existence de partenaires techniques et financiers et des structures d'encadrement ; <p>MENACES</p> <ul style="list-style-type: none"> - misère ambiante au sein de la majorité de la population, les ménages se voient incapables d'alterner les repas, si bien que les enfants et leurs parents sont contraints de se nourrir d'un même repas pendant plusieurs jours ; du coup les repas ne sont pas équilibrés. <p>FAIBLESSES</p> <ul style="list-style-type: none"> - Cultures en baisse de production malgré une augmentation de la superficie emblavée pour chaque culture au cours des quatre dernières campagnes ; - insuffisance d'intrants agricoles spécifiques ; - Insuffisance d'encadrement technique ; - Insuffisance des équipements de travail de sol ; - Les aléas climatiques qui occasionnent la baisse de rendement ;
2.3		<p>OPPORTUNITES</p> <ul style="list-style-type: none"> -l'existence de terres cultivables surtout en milieu rural ; - l'existence de partenaires techniques et financiers et des structures d'encadrement ;

Cadre Social		
Cibles	N.P.	Justification (basée sur l'importance et la performance)
		<ul style="list-style-type: none"> - l'existence de ressource naturelle exploitable notamment les cours et plans d'eau, l'argile, le kaolin, les variétés de sables et gravillons etc, et les métiers d'art. - l'existence de marchés réhabilitables pour le développement des échanges commerciaux ; <p>MENACES</p> <ul style="list-style-type: none"> - misère ambiante au sein de la majorité de la population, les ménages se voient incapables d'alterner les repas, si bien que les enfants et leurs parents sont contraints de se nourrir d'un même repas pendant plusieurs jours ; du coup les repas ne sont pas équilibrés. <p>PERFORMANCE</p> <p>le secteur est encouragé par l'existence et le dynamisme de l'équipe de l'Agence Territoriale de Développement du Développement Agricole (ATDA) et l'existence de cours d'eau, bas-fonds, rivières et ou fleuves à Sahè, Zounmè, Tokpa, Gbozoun, Akodébakou, Kinta (bas-fonds de Hountokpa), Zoungoudo, Tanvè, Towéta ;</p>
ODD 3 : Donner aux individus les moyens de vivre une vie saine et promouvoir le bien-être de tous à tous les âges		
3.2		<p>FAIBLESSES</p> <ul style="list-style-type: none"> - Insuffisance de personnel qualifié dans les centres de santé d'arrondissement ; - Insuffisance d'infrastructures et équipements de santé respectant les normes et standards de l'OMS ; - Infrastructures sociocommunautaires ; la vétusté des bâtiments, l'absence de logement pouvant abriter les sages-femmes et infirmier(è)s, l'absence de latrines en état ou non, l'insuffisance des personnels qualifiés et la non électrification de certains CS <p>PERFORMANCE</p> <p>Nombre de décès 624 en 2015 et 508 en 2016 en pédiatrie.</p>
ODD 6 : Garantir l'accès de tous à des services d'approvisionnement en eau et d'assainissement et assurer une gestion durable des services en eau		
6.1		<p>OPPORTUNITES</p> <p>Présence de la SONEB Bas taux de desserte en eau potable dans le centre urbain (entre 0 et 20%) et moins de 67% en milieu rural</p> <p>FAIBLESSES</p> <ul style="list-style-type: none"> - Mauvaise répartition des infrastructures sociocommunautaires ; <p>FORCES 61% des ménages ont accès à l'eau de sources améliorées contre 71% au niveau national.</p> <p>PERFORMANCE</p> <p>Existence du document de programmation communale eau (PCEAU) 167 ACEP</p>
6.2		<p>OPPORTUNITE</p> <p>Existence de partenaires techniques et Financiers et des structures d'encadrement (UNICEF, etc)</p> <p>MENACE</p> <p>survenance des maladies hydriques</p>

Légende :

Niveau de priorisation de la cible	Intervention urgente	Intervention prioritaire	Intervention moyen terme
Couleur	Rouge	Marron	Jaune

Vu les degrés de performance dont la commune a le mérite, des opportunités dont elle dispose et surtout les menaces auxquelles elle est confrontée, le cadre social retient au total huit (08) priorités : 1.2, 1.3, 1.4, 2.2, 2.3, 3.2, 6.1 et 6.2 dont cinq (5) revêtent un caractère urgent à savoir (1.2, 1.4, 2.2, 3.2 et 6.2).

Cadre économique		
Cibles	N.P.	Justification (basée sur l'importance et la performance)
ODD 8 : Promouvoir une croissance économique soutenue, partagée et durable, le plein emploi productif et un travail décent pour tous		
8.3		<p>OPPORTUNITES</p> <ul style="list-style-type: none"> - Existence de partenaires techniques et financiers et des structures d'encadrement - Existence de Fonds intercommunal d'appui aux jeunes du Zou <p>MENACES</p> <ul style="list-style-type: none"> - utilisation des équipements précaires, le sous-équipement, le manque de professionnalisme (problème de finition de certains produits artisanaux), le faible niveau d'électrification de la commune, l'insuffisance d'appui aux artisans, le manque de financement pour installer les ateliers de production dignes de nom, l'avis d'imposition très élevé, les difficultés d'approvisionnement en matières premières dans certains métiers. <p>PERFORMANCE</p> <ul style="list-style-type: none"> - mise en place de CLAI - appui aux AGR

Légende :

Niveau de priorisation de la cible	Intervention urgente	Intervention prioritaire	Intervention moyen terme
Couleur	Rouge	Marron	Jaune

Le cadre économique enregistre une seule cible prioritaire à savoir le 8.3.

Cadre institutionnel		
Cibles	N.P.	Justification (basée sur l'importance et la performance)
ODD 16 : Promouvoir l'avènement de sociétés pacifiques et ouvertes aux fins du développement durable, assurer à tous l'accès à la justice et mettre en place, à tous les niveaux, des institutions efficaces, responsables et ouvertes		
16.2		<p>OPPORTUNITE</p> <ul style="list-style-type: none"> Existence de partenaires techniques et financiers et des structures d'encadrement <p>FAIBLESSE</p> <p>2017 : la police, la gendarmerie et le centre de promotion sociale ont reçu 35 cas de maltraitance d'enfants filles et 15 cas de garçons mineurs. Sept(07) poursuites.</p> <p>PERFORMANCE</p> <p>les groupes de sécurité civile entre temps disponibles dans les villages et arrondissements sont transformés en des groupes relai et de renseignement qui collaborent avec la police républicaine</p>

Légende :

Niveau de priorisation de la cible	Intervention urgente	Intervention prioritaire	Intervention moyen terme
Couleur	Rouge	Marron	Jaune

Le cadre institutionnel présente une priorité de la cible 16.2.

Par ailleurs, il faut noter que le cadre environnemental n'a enregistré aucune cible prioritaire

2.1.4. Normes d'actions Agbangnizoun

Cibles prioritaires	Indicateurs domestiqués	Actions prioritaires	Valeur de référence	Valeurs ciblées intermédiaires à atteindre		Responsabilités		Observations
			2015	2020-25	2025-30	Commune	Etat	
1.2 D'ici à 2030, réduire de moitié au moins la proportion d'hommes, de femmes et d'enfants de tous âges souffrant d'une forme ou l'autre de pauvreté, telle que définie par chaque pays	1.2.1 Proportion de la population vivant au-dessous du seuil national de pauvreté	Projet 1.6 : Renforcement de l'orientation et l'insertion professionnelle des jeunes (A.1.6.5 : Créer un guichet local d'emploi)						
	1.2.2 Proportion de la population vivant dans une situation de pauvreté sous toutes ses formes, telles que définies par chaque pays	Projet 6 : Renforcement de l'orientation et l'insertion professionnelle des jeunes (A.1.6.1 : Mettre en œuvre la Politique Communale d'Emploi et de l'Insertion Socioprofessionnelle des Jeunes)						
1.3 Mettre en place des systèmes et mesures de protection sociale pour tous, adaptés au contexte national, y compris des socles de protection sociale, et faire en sorte que, d'ici à 2030, une part importante des pauvres et des personnes vulnérables en bénéficient	1.3.1 Proportion de la population bénéficiant du socle ou systèmes de protection sociale	Projet 2.1 : Amélioration de l'environnement du système éducatif pour une éducation de base de qualité (A.2.1.20 : Soutenir la mise en place des cantines scolaires dans toutes les écoles)						
		Projet 2.1 : Amélioration de l'environnement du système éducatif pour une éducation de base de qualité (A.2.1.28 : Organiser des activités de prévention des violences faites sur les enfants en particulier les filles en milieu scolaire)						

Cibles prioritaires	Indicateurs domestiqués	Actions prioritaires	Valeur de référence	Valeurs ciblées intermédiaires à atteindre		Responsabilités		Observations
			2015	2020-25	2025-30	Commune	Etat	
		Projet 2.2 : Amélioration de la qualité de l'offre de soin de santé à l'ensemble de la population (A.2.2.14 : Pérenniser les activités des relais communautaires et recruter de nouveaux)						
		Projet 2.2 : Amélioration de la qualité de l'offre de soin de santé à l'ensemble de la population (A.2.2.19 : Sensibiliser les populations sur la fréquentation des centres de santé et sur les méthodes préventives de la mortalité prématurée et les maladies non transmissibles (maladie cardiovasculaire, pulmonaire, diabète, cancer, etc.)						
1.4 D'ici à 2030, faire en sorte que tous les hommes et les femmes, en particulier les pauvres et les personnes vulnérables, aient les mêmes droits aux ressources économiques et qu'ils aient accès aux services de base, à la propriété foncière, au contrôle des terres et à d'autres formes de propriété, à l'héritage, aux ressources naturelles et à des nouvelles technologies et des services financiers adaptés à leurs besoins, y compris la microfinance	1.4.1 Proportion de la population vivant dans des ménages ayant accès aux services de base	A.2.4.10 : Aménager des aires de jeu au profit des sports et construire un stade communal à Agbangnizoun						
		A.2.4.14 : Construire et équiper des maisons de jeunes et loisirs résilientes et conformes aux normes (marche, rampe, toilette)						
		A.2.7.4 : Réparer les Bornes Fontaines (BF) de source AEV et Soneb en panne dans la commune						
		Projet 2.1 : Amélioration de l'environnement du système éducatif pour une éducation de base de qualité						
		Projet 2.2 : Amélioration de la						

Cibles prioritaires	Indicateurs domestiqués	Actions prioritaires	Valeur de référence	Valeurs ciblées intermédiaires à atteindre		Responsabilités		Observations
			2015	2020-25	2025-30	Commune	Etat	
		qualité de l'offre de soin de santé à l'ensemble de la population						
		Projet 2.3 : Accroissement de la couverture et l'accès pour tous à l'énergie électrique résiliant aux changements climatiques et du numérique						
		Projet 2.7 : Amélioration des services d'approvisionnement en eau potable et les conditions d'hygiène et de l'assainissement à la population						
	1.4.2: Proportion de la population adulte totale qui dispose de la sécurité des droits fonciers (titres fonciers) sur au moins une terre	Projet 3.1 : Renforcement des capacités de l'administration communale et des organes élus dans la fourniture des services publics						
		Projet 4.1 : Aménagement du territoire communal (A.4.1.1 : Réaliser l'audit du niveau actuel du lotissement de l'arrondissement d'Agbangnizoun)						
		Projet 4.1 : Aménagement du territoire communal (A.4.1.3 : Démarrer le lotissement dans les autres arrondissements de la commune)						
	1.4.3 Proportion de terre qui dispose de la sécurité des droits fonciers (titre foncier)							
	2.2 D'ici à 2030, mettre fin à toutes les formes de malnutrition, y compris en atteignant d'ici à 2025 les objectifs arrêtés à l'échelle internationale	2.2.1 Prévalence du retard de croissance (indice taille/âge inférieur à -2 écarts types par rapport à la moyenne des						

Cibles prioritaires	Indicateurs domestiqués	Actions prioritaires	Valeur de référence	Valeurs ciblées intermédiaires à atteindre		Responsabilités		Observations
			2015	2020-25	2025-30	Commune	Etat	
relatifs aux retards de croissance et à l'émaciation chez les enfants de moins de 5 ans, et répondre aux besoins nutritionnels des adolescentes, des femmes enceintes ou allaitantes et des personnes âgées	normes de croissance de l'enfant définies par l'OMS) chez les enfants de moins de 5 ans,							
	2.2.2 Prévalence de la malnutrition (indice poids/taille supérieur à +2 écarts types ou inférieur à -2 écarts types par rapport à la moyenne des normes de croissance de l'enfant définies par l'OMS chez les enfants de moins de 5 ans, par forme (surpoids et émaciation),							
2.3 D'ici à 2030, doubler la productivité agricole et les revenus des petits producteurs alimentaires, en particulier des femmes, des autochtones, des exploitants familiaux, des éleveurs et des pêcheurs, y compris en assurant l'égalité d'accès aux terres, aux autres ressources productives et facteurs de production, au savoir, aux services financiers, aux marchés et aux possibilités d'ajout de valeur et d'emplois autres qu'agricoles	2.3.1 Volume de production par unité de travail, en fonction de la taille de l'exploitation agricole, pastorale ou forestière							
	2.3.2 Revenu moyen des petits producteurs alimentaires							
3.2 D'ici à 2030, éliminer les décès évitables de nouveau-nés et d'enfants de moins de 5 ans, tous les pays devant chercher à ramener la mortalité néonatale à 12 pour 1 000 naissances vivantes au plus et la mortalité des enfants de moins de 5	3.2.1 Taux de mortalité des enfants de moins de 5 ans							
	3.2.2 Taux de mortalité néonatale							
	3.2.3 Taux de couverture vaccinale complète							
	3.2.4 Létalité due au paludisme							

Cibles prioritaires	Indicateurs domestiqués	Actions prioritaires	Valeur de référence	Valeurs ciblées intermédiaires à atteindre		Responsabilités		Observations
			2015	2020-25	2025-30	Commune	Etat	
ans à 25 pour 1 000 naissances vivantes au plus	chez les enfants de moins de 5 ans							
6.1 D'ici à 2030, assurer l'accès universel et équitable à l'eau potable, à un coût abordable	6.1.1 Proportion de la population utilisant des services d'alimentation en eau potable gérés en toute sécurité							
	6.1.2 Taux de desserte en eau potable en milieu urbain							
	6.1.3 Taux de desserte en eau potable en milieu rural							
6.2 D'ici à 2030, assurer l'accès de tous, dans des conditions équitables, à des services d'assainissement et d'hygiène adéquats et mettre fin à la défécation en plein air, en accordant une attention particulière aux besoins des femmes et des filles et des personnes en situation vulnérable	6.2.1 Proportion de la population utilisant des services d'assainissement gérés en toute sécurité, notamment des équipements pour se laver les mains avec de l'eau et du savon							
8.3 Promouvoir des politiques axées sur le développement qui favorisent les activités productives, la création d'emplois décents, l'entrepreneuriat, la créativité et l'innovation et stimulent la croissance des microentreprises et des petites et moyennes entreprises et facilitent leur intégration dans le secteur formel, y compris par l'accès aux services financiers	8.3.1 Proportion de l'emploi informel dans les secteurs non agricoles							
	8.3.2 Pourcentage des jeunes de 15 à 29 ans occupés par un travail régulier							
16.2 Mettre un terme à la maltraitance, à l'exploitation et à la traite, et à toutes les formes de violence et de torture dont sont victimes les enfants	16.2.1 Proportion d'enfants âgés de 1 à 17 ans ayant subi un châtiment corporel ou une agression psychologique infligée par une personne							

Cibles prioritaires	Indicateurs domestiqués	Actions prioritaires	Valeur de référence	Valeurs ciblées intermédiaires à atteindre		Responsabilités		Observations
			2015	2020-25	2025-30	Commune	Etat	
	s'occupant d'eux au cours du mois précédent							
	16.2.2 Nombre de victimes de la traite d'êtres humains pour 100 000 habitants							
	16.2.3 Nombre d'enfants victimes de la traite d'êtres humains pour 100 000 habitants							
	16.2.4 Proportion de jeunes femmes et hommes de 18 à 29 ans ayant été victimes de violences sexuelles avant l'âge de 18 ans							
	16.2.5 Nombre de plaintes concernant les infractions contre les mineurs qui ont fait objet de poursuite judiciaire							

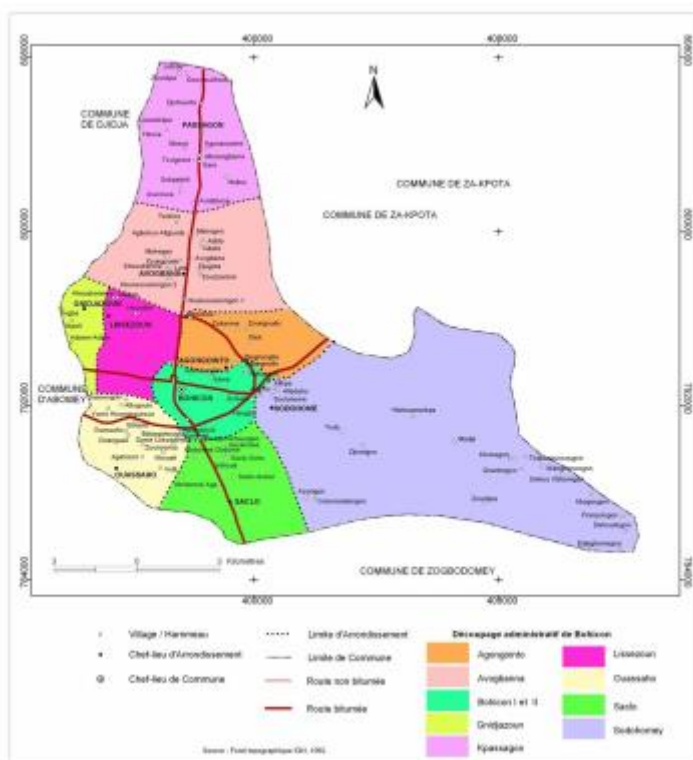
1.4. Monographie de la commune de Bohicon

2.1.5. Brève présentation de la commune

La commune de Bohicon se trouve au centre du Bénin, dans le département du Zou à 130 km de Cotonou. Elle se situe entre 6°55' et 7°08' de latitude Nord, 1°58' et 2°24' de longitude Est. Elle a une superficie de 139 km² et est limitée : - Au Nord par la Commune de DJIDJA, - Au Sud par la Commune de ZOGBODOMEY, - A l'Est par la Commune de ZA R' KPOTA et - A l'Ouest par les Communes d'ABOMEY et d'AGBANGNIZOUN. La commune de Bohicon est subdivisée en 10 arrondissements administratifs et 66 quartiers et villages. Les arrondissements de Bohicon 1 et Bohicon 2 constituent les arrondissements urbains. Les autres arrondissements périphériques sont en pleine croissance.

La commune de Bohicon jouit d'un climat subéquatorial de transition, caractérisé par deux saisons de pluie (avril à juin et septembre à novembre) et deux saisons sèches (juillet à août et décembre à mars). La hauteur des pluies atteint en moyenne 1.025 mm par an. Leur maximum se situe entre juin et octobre. La géologie des matériaux de surface est principalement caractérisée par des formations de l'époque Maestrichtien (environ de 70,6 à 65,5 Ma) et qui sont composées de sables, argiles, marnes et calcaires avec niveaux charbonneux à la base. Le réseau hydrographique de la commune est seulement constitué de quelques rigoles et ruisseaux qui s'assèchent dès que cessent les pluies.

Selon le RGPH 4, Bohicon est la commune ayant la plus forte population du Zou, soit 20,17 % de la population totale du département. Cette croissance très forte est surtout observée dans les zones urbaines et dans les zones rurales ayant des sols riches permettant les installations de producteurs venant des zones saturées et surexploitées. La population active de Bohicon représente 53 % de sa population totale dont 52,6 % de femmes contre 47,4 % d'hommes. Avec une population de 171 781 habitants, 71,9% vit en milieu urbain contre 28,1% en milieu rural



2.1.6. Niveau de couverture de la cible par le plan de développement communal

Cadre Social		
Cibles	N.C.	Niveau de performance
ODD 1 : Eliminer la pauvreté sous toutes ses formes et partout dans le monde		
1.2		Indices de pauvreté monétaire 2015 : 42,63 IPH_2013 : 28,8 Incidence de la pauvreté non monétaire_2013 : 11,1 Incidence de la pauvreté d'existence_2013 : 9,9 Taux de pauvreté multidimensionnelle_2013 : 16,8
1.3		Mise à disposition d'au plus 10 000 f CFA pour la prise en charge sanitaire 300 000-350 000 disponible pour la scolarisation des enfants -Appui sanitaire aux femmes victimes des violences
1.4		Taux de desserte pour 25000 2015 ; 22,65 2016 : 16,63
ODD 2 : Eliminer la faim, assurer la sécurité alimentaire, améliorer la nutrition et promouvoir l'agriculture durable		
2.1		-Au moins 50 cas de malnutrition aiguë avec complications sont pris en charges par la Mairie de Bohicon -Un comité communal de suivi est mis en place et est fonctionnel -Un point focal « Alimentation, Santé et Nutrition » est mis sur pieds -Les activités du cadre communal de l'alimentation et de la nutrition sont suivies et évaluées
2.2		Un fond d'appui aux activités nutritionnelles communautaires est créé avant 2019 ; -10 cas avérés de malnutrition sont pris en charge par le fonds chaque année. 0-11 mois en 2015: sexe masculin 211,36; sexe féminin 382,76 En 2016 sexe masculin 212,34; sexe féminin 265,90
2.3		Au moins un paysan sur trois ont adopté la modernisation activités agricoles -Un atelier de formation est organisé chaque année sur les Techniques de fabrication des intrants à partir des matières premières locales; -50 groupements ont bénéficié d'une subvention de 50% du d'achat d'outils modernes de transformations des produits Agricoles -70 % des groupements coopératifs et associatifs ont reçu des formations en gouvernance des activités coopératives associatives. -Un centre artisanal est installé à Ouassaho et un autre à Saclo
ODD 3 : Donner aux individus les moyens de vivre une vie saine et promouvoir le bien-être de tous à tous les âges		
3.1		Décès maternels 70 en 2015 et 58 en 2016 en gynéco-obstétrique
3.2		Nombre de décès 624 en 2015 et 508 en 2016 en pédiatrie.
3.3		
3.4		
3.7		
ODD 4 : Veiller à ce que tous puissent suivre une éducation de qualité dans des conditions d'équité et promouvoir les opportunités d'apprentissage tout au long de la vie		
4.1		En 2015, augmentation de 2%, le taux brut de préscolarisation est de 14,5% pour le Zou en maternelle et de 12% pour les Collines avec de faibles disparités selon le sexe. Il était estimé à 12% en 2014 -taux de scolarisation à la maternelle à Bohicon est de (21,41%) par rapport aux communes de Zogbodomey (16,27%) et d'Abomey (15,64%) alors que ces trois communes concentrent 53,32% des élèves de la maternelle dans les écoles publiques
4.4		
4.5		Gratuité de la scolarisation des filles Taux de scolarisation des filles en croissance

ODD 5 : Réaliser l'égalité des sexes et autonomiser toutes les femmes et les filles		
5.1		Par la Mairie de Bohicon en partenariat avec les autorités de la Communauté d'Agglomération Seine-Eure (CASE), sur 300 groupements de femmes 117 ont bénéficié de soutien de la part du CASE entre 2012 et 2016, grâce au microcrédit.
5.5		Dans l'ensemble des ménages agricoles environ 50 % des femmes interviennent au côté de leur époux
ODD 6 : Garantir l'accès de tous à des services d'approvisionnement en eau et d'assainissement et assurer une gestion durable des services en eau		
6.1		61% des ménages ont accès à l'eau de sources améliorées contre 71% au niveau national. -Taux de desserte en milieu urbain 47,58% La commune de Bohicon avec 309 km compte le plus important réseau d'adduction d'eau potable en milieu urbain dans les départements du Zou et des Collines. Elle dispose d'une zone urbaine assez significative au niveau des départements du zou et des Collines. C'est ce qui explique qu'elle dispose d'un réseau plus long. -Au total, nous comptons 4151 ouvrages d'eau potable dans la commune. Taux de desserte pour 25000 : 2015 ; 22,65 et 2016 : 16,63
6.2		Différents modes de gestion des matières sont adoptés dans la commune de Bohicon. Nous avons des latrines en dalles, en bois et terres, des latrines à dalles sans plat, des latrines à fosses ventilées, et des toilettes à chasse eau. En dehors de ces types de latrines, on note encore des latrines à fosses non ventilées et des latrines suspendues ou sur pilotis. -La commune de Bohicon dispose de 14624 latrines familiales. Passagon avec un taux de couverture de 23,78 % est l'arrondissement le moins pourvu tandis que l'arrondissement d'Agongointo enregistre le plus fort taux de couverture avec 97,56 %.
6.4		le projet intercommunal du Bassin versant.
6.5		le projet intercommunal du Bassin versant.

Légende :

Niveau de couverture	Null	Faible	Moyenne	Assez-bonne	Très bonne
Couleur	Rouge vif	Rose	Jaune	Vert	Bleu

Une analyse des statistiques du niveau de couverture dans le cadre social montre que la majorité des actions proposées dans chacun de ces secteurs sont inopérantes dans l'atteinte des objectifs. Cela se traduit à travers les statistiques des 19 cibles suivantes : La rouge est au nombre de six (06) donc six (06) cibles non prises en compte : 3.2, 3.3, 3.4 ; la rose trois (03) ce qui signifie que les performances eu pour ces cibles (1.2, 4.1, 4.5) sont faiblement considérées, le jaune démontre six (06) cibles (1.4, 2.2, 2.3, 3.1, 3.7, 6.1) couvertes moyennement et le vert quatre (04) cibles assez couvertes : (1.3, 2.1, 5.1, 5.5).

Cadre économique		
Cibles	N.C.	Niveau de performance
ODD 7 : Garantir l'accès de tous à des services énergétiques fiables, durables et modernes à un coût abordable		
7.1		Le nombre d'abonnés à la SBEE dans le département du Zou a connu une augmentation de 30,76% entre 2015 et 2016 et une augmentation de 5,14% de la consommation d'électricité au cours de la même période. -Selon les données du PDC, l'énergie électrique fournie par la Société Béninoise d'Énergie Électrique (SBEE) est de (54,3%), la population utilise aussi l'énergie solaire, le bois de chauffe, le charbon de bois, le gaz naturel fourni par les stations SONACOP et la société ORYX, les dérivées d'hydrocarbures (pétrole, gas-oil, essence), les groupes électrogènes, le dynamo, lampe à pile et lampe rechargeable, huile...
ODD 8 : Promouvoir une croissance économique soutenue, partagée et durable, le plein emploi productif et un travail décent pour tous		

Cadre économique		
Cibles	N.C.	Niveau de performance
8.2		Trois catégories d'industrie allant de l'égrenage du coton (SOCOBE, SONAPRA), à la mairerie (ONASA), à l'huilerie (SHB) et aux industries de bois (ONAB et FUSENG) -En matière d'emploi, ce sont les entreprises évoluant dans les secteurs industriels et commerciaux qui fournissent 52 % des emplois disponibles tandis que les entreprises individuelles en fournissent 38 %. De même, signalons que les activités du secteur tertiaire sont très développées dans la commune avec plus de 62 % des sociétés. Ce secteur reste pourvoyeur des revenus et mérite d'être entretenu compte tenu de son poids dans le rayonnement économique de la commune.
8.3		
8.5		
8.9		Ce parc archéologique d'Agongointo est un atout majeur couplé au parc zoologique privé de Dako wègbè à Houawé. -Le réseau hôtelier est en pleine expansion. Plusieurs Hôtels de haut standing sont disponibles à Bohicon. 2015 : Nombre de sites touristiques ; 3 Taux de réception hôteliers répondant aux normes régissant le secteur en % : 62 Nombre d'employés : 302 2016 : Nombre de sites touristiques ; 03 Taux de réception hôteliers répondant aux normes régissant le secteur en % : 37,64 Nombre d'employés : 448
ODD 9 : Mettre en place une infrastructure résiliente, promouvoir une industrialisation soutenable qui profite à tous et encourager l'innovation		
9.1		un axe Nord-sud que constitue la Route Nationale Inter-état n°2 reliant le littoral béninois au pays de l'hinterland (Niger, Burkina Faso). Cet axe est souvent assimilé à « l'épine dorsale » autour de laquelle s'organise l'ensemble du réseau routier national et les grands secteurs économiques du Bénin. Il traverse la commune de Bohicon sur une distance de 13,5 km (du sud au nord, tronçons CBDIBA-Mairie, Mairie- Carrefour Avogbana, Carrefour Avogbana- Passagon); -un axe Ouest-est que constitue la Route Nationale Inter-état n°4 reliant le Togo au Nigeria en passant par Aplahoué et Kétou. Il traverse la commune de Bohicon sur une distance de 7,1 km (d'Ouest en Est, tronçons Carrefour Soglogon-Carrefour Moquas, Église St François d'Assise-Sodohomè) ; -une voie de contournement au Sud des communes de Bohicon et d'Abomey et à l'Est de la commune de Bohicon, devant accueillir le flux routier de transit. Cette voie traverse la commune de Bohicon sur une distance d'environ 13,1 km (d'Ouest en Est, tronçons Carrefour Soglo Ahito-Carrefour Dako, Carrefour Dako-Sodohomè, Sodohomè- Carrefour Avogbana). Le réseau viaire classé de par son tracé et la qualité de son revêtement facilite l'accès au centre de l'agglomération urbaine. Les trois voies décrites précédemment sont aujourd'hui des axes de circulation importants d'entrée et de sortie de la ville.
9.2		Boulangerie 0 en 2015 et 19 en 2016 Unité de transformation 0 en 2015 et 14 en 2016 Grosse industrie 0 en 2015 et 4 en 2016. -Ce sont les entreprises évoluant dans les secteurs industriels et commerciaux qui fournissent 52 % des emplois disponibles tandis que les entreprises individuelles en fournissent 38 %.
9.5		
ODD 10 : Réduire les inégalités entre les pays et en leur sein		
10.1		117 ont bénéficié de microcrédit de la part du CASE entre 2012 et 2016, grâce au partenariat Mairie de Bohicon avec les autorités de la Communauté d'Agglomération Seine-Eure (CASE).
10.2		117 ont bénéficié de microcrédit de la part du CASE entre 2012 et 2016, grâce au partenariat Mairie de Bohicon avec les autorités de la Communauté d'Agglomération Seine-Eure (CASE).
10.3		deux (2) femmes conseillères sur 25 siègent au sein du conseil communal de Bohicon

Cadre économique		
Cibles	N.C.	Niveau de performance
ODD 11 : Faire en sorte que les villes et les établissements humains soient ouverts à tous, sûrs, résilients et soutenables		
11.1		Le réseau viaire urbain s'organise autour de la trame urbaine héritée du lotissement colonial.
11.3		<ul style="list-style-type: none"> la zone industrielle s'étend sur environ 78 ha. Cinq unités industrielles sont regroupées sur l'arrondissement de Bohicon II. Trois autres sont dispersées sur les arrondissements de Saclo et d'Avogbana. Bohicon est, à l'heure actuelle, le troisième pôle industriel du Bénin. Cette place sera confortée avec l'opérationnalisation de la zone industrielle départementale au nord de la commune (arrondissement de Passagon). la zone administrative, qui s'étend sur une superficie de plus de 120 ha, est caractérisée par deux pôles. Le premier s'organise autour de la Mairie, le second se situe, après le marché central, le long de l'axe Bohicon Abomey ; la zone commerciale comprend les grands équipements marchands (Marché central, marché secondaire, centre commercial) et les grands équipements de transport (gare centrale, parking des autobus). Elle s'étend sur une superficie approximative de 140 ha ; la zone culturelle n'est pas clairement définie spatialement. Les grands équipements culturels, touristiques et de loisirs (village souterrain d'Agongointo, stade municipal, maison des jeunes) sont répartis sur l'ensemble du périmètre urbain.
11.5		le mode d'achat des terres est plus développé dans les zones urbaines ou en cours d'urbanisation

Légende :

Niveau de couverture	Null	Faible	Moyenne	Assez-bonne	Très bonne
Couleur	Rouge vif	Rose	Jaune	Vert	Bleu

Ici, l'ODD 11 et les cibles (7.1, 9.1, 10.3) sont assez bien couvertes donc, six (06) bonnes couvertures. A l'opposé, quatre (04) cibles non prises en compte (8.3, 9.5, 10.1, 10.2). Ensuite, trois (03) cibles moyennement prises (8.2, 8.5, 9.2 en compte et une (01) faiblement

Cadre environnemental		
Cibles	N.C.	Niveau de performance
ODD 12 : Instaurer des modes de consommation et de production soutenables		
12.2		
12.5		
12.7		
12.8		
ODD 13 : Prendre d'urgence des mesures pour lutter contre les changements climatiques et leurs répercussions		
13.1		Pour réduire les victimes des catastrophes, il y a interconnexion des informations entre la Mairie et l'antenne Bohicon de l'Agence Nationale de la Protection Civile pour informer et prévenir les populations des signes de risques de catastrophes qui sont détectés, ceci par la voie des radios ou télévisions. ; la commune de Bohicon n'est pas identifiée comme une zone exposée aux risques et catastrophes au point de disposer d'un plan de contingence, ni ne figure dans les zones ayant bénéficié du Programme d'Action National d'Adaptation aux Changements Climatiques du Benin (PANA-Benin).
ODD 14 : Conserver et exploiter de manière soutenable les océans, les mers et les ressources marines aux fins du développement durable		
14.2		
14.5		
ODD 15 : Préserver et restaurer les écosystèmes terrestres, en veillant à les exploiter de façon durable, gérer durablement les forêts, lutter contre la désertification, enrayer et inverser le processus de dégradation des		

terres et mettre fin à l'appauvrissement de la biodiversité		
15.1	Jaune	On dénombre aujourd'hui une quarantaine de forêts sacrées dans les arrondissements ruraux, notamment Agongointo, Ouassaho et Lissèzoun. Le paysage est dominé par des savanes, des jachères et des champs de culture.
15.2	Vert	On dénombre aujourd'hui une quarantaine de forêts sacrées dans les arrondissements ruraux, notamment Agongointo, Ouassaho et Lissèzoun. Le paysage est dominé par des savanes, des jachères et des champs de culture.
15.3	Rouge vif	

Légende :

Niveau de couverture	Nulle	Faible	Moyenne	Assez-bonne	Très bonne
Couleur	Rouge vif	Rose	Jaune	Vert	Bleu

Sur les quatre ODD 12, 13, 14, 15, le quatorze (14) n'est pas couvert, compte tenu de sa particularité qui ne correspond pas à la commune. Des trois (03) restants, les cibles 12.5, 12.7, 12.8 ne sont pas aussi couvertes. Mais deux (02) sont assez bien couvertes (12.2, 15.2) et une moyennement couverte (15.1) ; la cible 13.1 est faiblement couverte.

Cadre institutionnel		
Cibles	N.C.	Niveau de performance
ODD 16 : Promouvoir l'avènement de sociétés pacifiques et ouvertes aux fins du développement durable, assurer à tous l'accès à la justice et mettre en place, à tous les niveaux, des institutions efficaces, responsables et ouvertes		
16.2	Vert	04 viols en 2015 et 04 en 2016
16.3	Rouge vif	
16.5	Jaune	Toutes les Communes du Zou disposent de service des impôts et de recette perception en 2016 -Projet de réalisation du guichet unique ; Tenue régulière des sessions communales -Dépolitisation de l'administration et facilitation de l'insertion professionnelle sur mérite -Définition d'une politique locale d'insertion des personnes handicapées -Définition d'une politique d'intégration des personnes handicapées dans les instances de prise de décision -Veille permanente à l'accès des handicapées aux infrastructures dès leur construction
16.6	Rouge vif	La part des recettes mobilisées dans le budget primitif est 90,23% en 2012 ; 97,19% en 2013 ; 110,3% en 2014 et 128% en 2015. ; la commune de Bohicon a une forte capacité de mobilisation de ses ressources: La part des ressources propres de la commune de Bohicon est 74,96% en 2012 ; 75,96% en 2013 ; 67,38% en 2014 ; et 62,49% en 2015. -Année:2012 Prévisions des recettes liées à l'état civil :75 000 000 Réalisé71 615 150 Taux de recouvrement : 95,49 % -Année:2013 Prévisions des recettes liées à l'état civil : 80 000 000 Réalisé 70 366 415 Taux de recouvrement : 88,33 % -Année:2014 Prévisions des recettes liées à l'état civil :73 000 000 Réalisé78 882 725 Taux de recouvrement : 108,2 % Année:2015 Prévisions des recettes liées à l'état civil :80 000 000 Réalisé:76 530 200 Taux de recouvrement : 95,66 %
16.9	Rouge vif	la confection gratuite des cartes d'identités aux femmes des marchés. Selon les données du RGPH 4 de 2013, 83,2 % de la population de Bohicon possède un acte de naissance ou jugement supplétif

Légende :

Niveau de couverture	Nulle	Faible	Moyenne	Assez-bonne	Très bonne
Couleur	Rouge vif	Rose	Jaune	Vert	Bleu

Sur les cinq (05) cibles de l'ODD, les statistiques montrent que pour le cadre institutionnel, la couleur rouge est au nombre de trois (03) donc trois (03) cibles non prise en compte et la jaune une cible et moyennement couverte (16.2), enfin une seule cible assez bien couverte.

2.1.7. Synthèse des cibles prioritaires de la commune de Bohicon

Cadre Social		
Cibles	N .P .	Justification (basée sur l'importance et la performance)
ODD 1 : Eliminer la pauvreté sous toutes ses formes et partout dans le monde		
1.2		<p>OPPORTUNITES</p> <ul style="list-style-type: none"> • Existences des ONG et partenaires intervenant dans le domaine social dans la Commune ; • Existence des normes en matière de protection sociale <p>MENACES</p> <ul style="list-style-type: none"> • Faible assistance aux indigents et personnes Handicapées et aux couches défavorisées ; • Insuffisance de l'alimentation de la ligne budgétaire ; • Faible appui des ONG aux plus démunis ; <p>PERFORMANCE : Indices de pauvreté monétaire 42,63</p>
ODD 4 : Veiller à ce que tous puissent suivre une éducation de qualité dans des conditions d'équité et promouvoir les opportunités d'apprentissage tout au long de la vie		
4.1		<p>OPPORTUNITES</p> <ul style="list-style-type: none"> • Projet d'Etat de construction de modules de classes. • Gratuité de l'en seignement Primaire et maternel ; • Appui du PSDCC ; • Appui du Plan International Bénin aux enfants défavorisés ; • Existence de partenaire d'appui à l'éducation primaire <p>MENACES</p> <ul style="list-style-type: none"> • Effectif pléthorique dans les classes ; l'Insuffisance de la subvention de l'Etat et l'Inondation des voies <p>PERFORMANCE</p> <p>En 2015, augmentation de 2%, le taux brut de préscolarisation est de 14,5% pour le Zou en maternelle et de 12% pour les Collinesavec de faibles disparités selon le sexe. Il était estimé à 12% en 2014</p> <p>-Taux de scolarisation à la maternelle à Bohicon est de (21,41%) par rapport aux communes de Zogbodomey (16,27%) et d'Abomey (15,64%) alors que ces trois communes concentrent 53,32% des élèves de la maternelle dans les écoles publiques</p>
4.4		<p>OPPORTUNITES</p> <ul style="list-style-type: none"> • Existence d'un périmètre maraîcher communal • Projet d'Etat <p>PERFORMANCE</p> <ul style="list-style-type: none"> • 50 jeunes ont bénéficiés des séances de formations sur l'entrepreneuriat et sont installés la CCZ à travers le projet AFPIJE a renforcé les capacités de 35 jeunes entrepreneurs
4.5		<p>OPPORTUNITES</p> <ul style="list-style-type: none"> • Projet d'Etat de construction de modules de classes. • Gratuité de l'en seignement Primaire et maternel ;

Cadre Social		
Cibles	N .P	Justification (basée sur l'importance et la performance)
		<ul style="list-style-type: none"> • Appui du PSDCC et du Plan International Bénin aux enfants défavorisés ; • Existence de partenaire d'appui à l'éducation primaire <p>MENACES</p> <ul style="list-style-type: none"> • Effectif pléthorique dans les classes ; • Insuffisance de la subvention de l'Etat, • Inondation des voies <p>PERFORMANCE</p> <p>Gratuité de la scolarisation des filles Taux de scolarisation des filles en croissance</p>
ODD 6 : Garantir l'accès de tous à des services d'approvisionnement en eau et d'assainissement et assurer une gestion durable des services en eau		
6.1		<p>OPPORTUNITES</p> <ul style="list-style-type: none"> • L'Appui du Ministère de l'Eau et l'Existence d'une antenne de la SONEB; • Disponibilité des partenaires à appuyer le secteur ; <p>MENACES</p> <ul style="list-style-type: none"> • Pollution par moment de l'eau SONEB ; • Insuffisance des IEC en matière de conservation et de la potabilisation de l'eau ; <p>PERFORMANCE</p> <p>61% des ménages ont accès à l'eau de sources améliorées contre 71% au niveau national.</p> <p>-Taux de desserte en milieu urbain 47,58%</p> <p>-La commune de Bohicon avec 309 km compte le plus important réseau d'adduction d'eau potable en milieu urbain dans les départements du Zou et des Collines. Elle dispose d'une zone urbaine assez significative au niveau des départements du zou et des Collines. C'est ce qui explique qu'elle dispose d'un réseau plus long.</p> <p>-Au total, nous comptons 4151 ouvrages d'eau potable dans la commune. La Mairie a construit en 2018 et en 2019 six (06) ponits d'eaux autonomes et deux (02) AEV</p>
6.5		<p>De par sa position, Bohicon reçoit les eaux pluviales de Djidja et Abomey et subit les affres de l'inondation en saison pluvieuse. Le système de gestion des eaux de ruissellement dans cette ville est limité à quelques caniveaux mal dimensionnés et à ciel ouvert qui constituent de véritables pièges à hommes. Ce qui situe géographiquement la commune de Bohicon dans un réceptacle d'eau</p> <p>PERFORMANCE</p> <p>le projet intercommunal du Bassin versant.</p>

Légende :

Niveau de priorisation de la cible	Intervention urgente	Intervention prioritaire	Intervention moyen terme
Couleur	Rouge	Marron	Jaune

Dans le cadre social, six cibles sont retenues: 1.2, 4.1, 4.4, 4.5, 6.1 et 6.5 dont une urgente (1.2). Ces cibles touchent aux ODD 1, 4 et 6 relatifs respectivement à l'élimination de la pauvreté, l'accès à l'éducation et l'amélioration de la gestion intégrée de l'eau.

Cadre économique		
Cibles	N.P.	Justification (basée sur l'importance et la performance)
ODD 11 : Faire en sorte que les villes et les établissements humains soient ouverts à tous, sûrs, résilients et soutenables		
11.1		<p>OPPORTUNITES</p> <ul style="list-style-type: none"> • Possibilité d'obtention de permis de construire • Existence des structures de pré-collecte et collecte des déchets ;

	<ul style="list-style-type: none"> • Existence de 15 ha à aménager pour le dépôt final des ordures ; • Existence de deux centres de traitement des déchets ; • Existence des PTF dans le domaine de l'hygiène et l'assainissement <p>MENACES</p> <ul style="list-style-type: none"> • Non maîtrise des eaux de ruissellement ; • Accroissement du nombre de véhicules automobiles et engins à deux roues ; • Retard dans le transfert des fonds FADEC • Aléas climatiques et Pollution de l'eau ; • Prolifération de plusieurs maladies ; • Prévalence de maladies parasitaires et hydriques, • Insuffisance de point de regroupement des ordures et non fonctionnalité du dépotoir final <p>PERFORMANCE</p> <p>Le réseau viaire urbain s'organise autour de la trame urbaine héritée du lotissement colonial.</p>
--	--

Légende :

Niveau de priorisation de la cible	Intervention urgente	Intervention prioritaire	Intervention moyen terme
Couleur	Rouge	Marron	Jaune

Le cadre économique nécessite une intervention en priorité au niveau de la cible 11.1 vu les nombreuses difficultés de la commune à assurer un environnement sain à la population.

Cadre environnemental		
Cibles	N.P.	Justification (basée sur l'importance et la performance)
ODD 12 : Instauration des modes de consommation et de production soutenables		
12.2		<p>OPPORTUNITES</p> <ul style="list-style-type: none"> • Existence de financement pour les bonnes pratiques environnementales ; • Existence des carrières du sable ; • Existence d'un site d'exploitation du gisement de calcaire ; • Existence de forêts sacrées, d'un jardin botanique et de palmeraies ; • Existence des structures de pré-collecte et collecte des déchets ; • Existence de 15 ha à aménager pour le dépôt final des ordures ; • Existence de deux centres de traitement des déchets ; • Existence des PTF dans le domaine de l'hygiène et l'assainissement <p>MENACES</p> <ul style="list-style-type: none"> • Pratiques non favorables à la gestion durable des ressources naturelles ; • Insuffisance de point de regroupement des ordures et la Non fonctionnalité du dépotoir final <p>PERFORMANCE</p> <ul style="list-style-type: none"> • Zonage de territoire et confié à 14 ONG • Installation de Bacs à ordures à certains endroits stratégiques de la commune
12.5		Bohicon produit environ 25 tonnes d'ordures ménagères par jour dont le 1/5 provient du marché. Les arrondissements centraux produisent environ 70% de ces ordures ménagères et déchets de production. Aucune décharge finale n'existe dans la ville

Légende :

Niveau de priorisation de la cible	Intervention urgente	Intervention prioritaire	Intervention moyen terme
Couleur	Rouge	Marron	Jaune

Une priorité s'impose dans la commune pour parvenir à une gestion durable des ressources naturelles au niveau de la cible 12.2, mieux, l'urgence est la cible 12.5 afin de trouver un point de décharge ou un moyen de recyclage des déchets.

Cadre institutionnel		
Cibles	N.P.	Justification (basée sur l'importance et la performance)
ODD 16 : Promouvoir l'avènement de sociétés pacifiques et ouvertes aux fins du développement durable, assurer à tous l'accès à la justice et mettre en place, à tous les niveaux, des institutions efficaces, responsables et ouvertes		
16.2		<p>OPPORTUNITES</p> <ul style="list-style-type: none"> • Existence de texte relatif à la protection des droits de l'homme et des enfants • Existences des ONG et partenaires intervenant dans le domaine social dans la Communs; • Existence des normes en matière de protection sociale <p>MENACES</p> <ul style="list-style-type: none"> • Réticence de la population à déclarer certains cas d'abus sexuel ou de violences faites aux femmes ; • Faible application des dispositions réprimant les violences faites aux femmes et autres couches vulnérables ; <p>PERFORMANCE : 04 viols en 2015 et 04 en 2016</p>

Légende :

Niveau de priorisation de la cible	Intervention urgente	Intervention prioritaire	Intervention moyen terme
Couleur	Rouge	Marron	Jaune

La priorité ici privilège la cible 16.2 pour une bonne suivie de la traite et maltraitance des enfants.

2.1.8. Normes d'actions Bohicon

N°	Cibles prioritaires	Indicateurs domestiqués	Actions prioritaires	Valeur de référence	Valeurs ciblées intermédiaires à atteindre		Responsabilités		Observations
				2015	2020-25	2025-30	Commune	Etat	
1	1.2. D'ici à 2030, réduire de moitié au moins la proportion des hommes, femmes et enfants de tous âges vivant dans la pauvreté dans toutes ses dimensions selon les définitions nationales.	1.2.1 Proportion de la population vivant au-dessous du seuil national de pauvreté, par sexe et âge	1- Mise à disposition des outils modernes de transformation des produits agricoles 2- Renforcement de la capacité organisationnelle des groupements, coopératifs et associatifs 3- Création d'un centre commercial artisanal						
		1.2.2 Proportion de la population vivant dans une situation de pauvreté sous toutes ses formes, telles que définies par chaque pays	1- Faire des campagnes de mobilisation des jeunes pour accompagner ceux porteurs des idées de 2- Définition d'une politique pour assurer l'insertion des personnes handicapées 3- Facilitation de l'accès des pauvres aux microcrédits						

N°	Cibles prioritaires	Indicateurs domestiqués	Actions prioritaires	Valeur de référence	Valeurs ciblées intermédiaires à atteindre		Responsabilités		Observations
				2015	2020-25	2025-30	Commune	Etat	
2	4.1 D'ici à 2030, faire en sorte que toutes les filles et tous les garçons suivent, sur un pied d'égalité, un cycle complet d'enseignement primaire et secondaire gratuit et de qualité, qui débouche sur un apprentissage véritablement utile.	4.1.1 Proportion d'enfants en cours préparatoire qui maîtrisent au moins les normes d'aptitudes minimales en lecture	1- Poursuite de la construction de modules de classes 2- Sensibilisation et encouragement les parents à scolariser leurs enfants 3-Renforcement périodique de la capacité des enseignants 4-Appui des élèves en matériels didactiques 5- organisation des concours et prix aux meilleurs élèves en lecture 6- Poursuite de l'organisation des travaux dirigés gratuits au profit des élèves						
		4.1.2 Proportion d'enfants en cours préparatoire qui maîtrisent au moins les normes d'aptitudes minimales en mathématique	1- organisation des concours et prix aux meilleurs en mathématiques 2-Renforcement périodique la capacité des enseignants 3-Appui aux élèves en matériels didactiques 4- Poursuite de l'organisation des travaux dirigés gratuits au profit des élèves						

N°	Cibles prioritaires	Indicateurs domestiqués	Actions prioritaires	Valeur de référence	Valeurs ciblées intermédiaires à atteindre		Responsabilités		Observations
				2015	2020-25	2025-30	Commune	Etat	
		4.1.3 Proportion d'enfants et de jeunes en fin de cycle primaire qui maîtrisent au moins les normes d'aptitudes minimales en lecture	1- Poursuite de la construction de modules de classes 2- Sensibilisation et encouragement des parents à scolariser leurs enfants 3- Renforcement périodique de la capacité des enseignants 4- Appui aux élèves en matériels didactiques 5- organisation des concours et prix aux meilleurs élèves en lecture						
		4.1.4 Proportion d'enfants et de jeunes en fin de cycle primaire qui maîtrisent au moins les normes d'aptitudes minimales en mathématiques	1- organisation des concours et prix aux meilleurs en mathématiques 2- Renforcement périodique de la capacité des enseignants 3- Appui aux élèves en matériels didactiques						
		4.1.5 Proportion de jeunes en fin de premier cycle du secondaire qui obtiennent au moins la moyenne en français	1- Poursuivre la construction de modules de classes 2- Sensibiliser et encourager les parents à scolariser leurs enfants 3- Renforcer périodiquement les capacités des enseignants 4- Appuyer les élèves en matériels didactiques 5- organiser des concours et primer les meilleurs en français						

N°	Cibles prioritaires	Indicateurs domestiqués	Actions prioritaires	Valeur de référence	Valeurs ciblées intermédiaires à atteindre		Responsabilités		Observations
				2015	2020-25	2025-30	Commune	Etat	
		4.1.6 Proportion de jeunes en fin de premier cycle du secondaire qui obtiennent la moyenne en mathématiques,	1- organiser des concours et primer les meilleurs en mathématiques 2-Renforcer périodiquement les capacités des enseignants 3-Appuyer les élèves en matériels didactiques						
		4.1.7 Taux net de scolarisation dans le primaire							
		4.1.8 Proportion d'écoliers ayant commencé la première année d'études primaires qui terminent l'école primaire							
		4.1.9 Taux brut de scolarisation dans le primaire							
		4.1.10 Taux brut de scolarisation dans le secondaire							
		4.1.11 Taux net de scolarisation dans le secondaire							

N°	Cibles prioritaires	Indicateurs domestiqués	Actions prioritaires	Valeur de référence	Valeurs ciblées intermédiaires à atteindre		Responsabilités		Observations
				2015	2020-25	2025-30	Commune	Etat	
3	4.4 D'ici à 2030, augmenter considérablement le nombre de jeunes et d'adultes disposant des compétences, notamment techniques et professionnelles, nécessaires à l'emploi, à l'obtention d'un travail décent et à l'entrepreneuriat.	4.4.2 Proportion d'apprenants ayant reçu une formation en TIC	1-Organiser chaque année des formations gratuites en informatique au profit des meilleurs élèves et étudiants des établissements publics et privés 2- Organiser des formations en informatique au profit des artisans 3- Consolider les acquis du projet cité.bj						
		4.4.3 Proportion d'étudiants en formation technique et professionnelle	1- Organiser des séances d'orientation des élèves et étudiants vers les formations techniques et professionnelles 2- Sensibiliser les parents d'élèves sur les opportunités des formations techniques et professionnelles						
4	4.5 D'ici à 2030, éliminer les inégalités entre les sexes dans le domaine de l'éducation et assurer l'égalité d'accès des personnes vulnérables, y compris les personnes handicapées, les autochtones et les enfants en situation vulnérable, à tous les niveaux d'enseignement et de formation professionnelle.	4.5.1 Indice de parité (filles/garçons) du taux brut de scolarisation dans le primaire	1- Rendre intégralement gratuite la scolarisation des filles au primaire 2- Sensibiliser les parents à mettre les enfants filles à l'école 3- Sensibiliser les dignitaires de cultes vodoun sur la nécessité de scolariser les filles						

N°	Cibles prioritaires	Indicateurs domestiqués	Actions prioritaires	Valeur de référence	Valeurs ciblées intermédiaires à atteindre		Responsabilités		Observations
				2015	2020-25	2025-30	Commune	Etat	
		4.5.2 Indice de parité (filles/garçons) du taux brut de scolarisation dans le secondaire	1- Rendre intégralement gratuite la scolarisation des filles au secondaire 2- Sensibiliser les parents à mettre les enfants filles à l'école 3- Sensibiliser les dignitaires de cultes vodoun sur la nécessité de scolariser les filles 4- Rendre gratuite la planification familiale aux élèves						
		4.5.3 Indice de parité (Rural/Urbain) du taux brut de scolarisation dans le primaire	1- Doter progressivement les écoles en milieu rural d'enseignants qualifiés 2- Mettre en place en milieu rural un dispositif de motivation des filles scolarisées						
		4.5.4 Indice de parité (Rural/Urbain) du taux brut de scolarisation dans le secondaire	1- Doter progressivement les écoles en milieu rural d'enseignants qualifiés 2- Mettre en place en milieu rural un dispositif de motivation des filles scolarisées						
		4.5.5 Indice de Parité de l'effectif (femmes/hommes) des étudiants	1- Mettre en place un dispositif de motivation des étudiantes 2- Rendre gratuite la planification familiale aux étudiantes						
5	6.1 D'ici à 2030, assurer l'accès universel et équitable à l'eau potable, à un coût abordable.	6.1.1 Proportion de la population utilisant des services d'alimentation en eau potable gérés en toute sécurité	1- Feliciter l'accès à l'eau dans les menages à travers les branchements promotionnels ou la subventionnés						

N°	Cibles prioritaires	Indicateurs domestiqués	Actions prioritaires	Valeur de référence	Valeurs ciblées intermédiaires à atteindre		Responsabilités		Observations
				2015	2020-25	2025-30	Commune	Etat	
		6.1.2 Taux de desserte en eau potable en milieu urbain	1- Etendre le réseau d'eau potable de la SONEB à tous les quartiers						
		6.1.3 Taux de desserte en eau potable en milieu rural	1- Réaliser 50 BF dans les hameaux avec des matériaux de qualité et confier la gestion aux structures privées 2- Installer les réseaux d'adduction d'eaux villageoises dans tous les villages 3- Achever l'extension du château d'eau d'Avogbanan						
6	6.5 D'ici à 2030, assurer la gestion intégrée des ressources en eau à tous les niveaux, y compris au moyen de la coopération transfrontière selon qu'il convient	6.5.1 Degré de mise en œuvre de la gestion intégrée des ressources en eau (0-100)	1- Mettre en exécution le plan d'assainissement de la Commune 2- réaliser des étangs de retenue d'eau pour la culture maraîchère						
7	11.1 D'ici à 2030, assurer l'accès de tous à un logement et des services de base adéquats et sûrs, à un coût abordable, et assainir les quartiers de taudis	11.1.1 Proportion de la population urbaine vivant dans des quartiers de taudis, des implantations sauvages ou des logements inadéquats	1- Viabiliser les chefs lieux d'arrondissement 2- Faire la promotion de la consommation des énergies renouvelables 3- Faire la promotion des matériaux locaux de construction						
		11.1.2 Proportion de personnes vivant dans les habitations urbaines inondées	1- Aménager les voies avec la réalisation des caniveaux 2- réaliser le curage des caniveaux existants au moins deux l'an						

N°	Cibles prioritaires	Indicateurs domestiqués	Actions prioritaires	Valeur de référence	Valeurs ciblées intermédiaires à atteindre		Responsabilités		Observations
				2015	2020-25	2025-30	Commune	Etat	
8	12.2 D'ici à 2030, parvenir à une gestion durable et à une utilisation rationnelle des ressources naturelles.	12.2.1 Consommation de matière	1- Faire la promotion des matériaux locaux						
		12.2.2: consommation interieure de matière par habitant							
9	12.5 D'ici à 2030, réduire considérablement la production de déchets par la prévention, la réduction, le recyclage et la réutilisation.	12.5.1 Taux de recyclage national	1- Sensibiliser les usagers du marché sur l'utilisation des sachets biodégradables 2- Accompager les ONG dans le ramassage et le recyclage des ordures						
10	16.2 Mettre un terme à la maltraitance, à l'exploitation et à la traite, et à toutes les formes de violence et de torture dont sont victimes les enfants.	16.2.1 Proportion d'enfants âgés de 1 à 17 ans ayant subi un châtimeent corporel ou une agression psychologique infligée par une personne s'occupant d'eux au cours du mois précédent	1- Renforcer les capacités d'intervention du centre de promotion social 2- Créer des centres relais de centre promotion social dans les arrondissements et le marché central 3- Prendre en charges les enfants victimes de maltraitance 4- Sensibiliser et vulgariser les textes de lois sur le code de l'enfant						
		16.2.2 Nombre de victimes de la traite d'êtres humains pour 100 000 habitants,	1- Veillez à l'application des textes en vigueur portant la repression de la traite d'êtres humains						
		16.2.3 Nombre d'enfants victimes de la traite d'êtres humains pour 100 000 habitants	1- Rendre dynamique le commission communale de la protection des enfants						

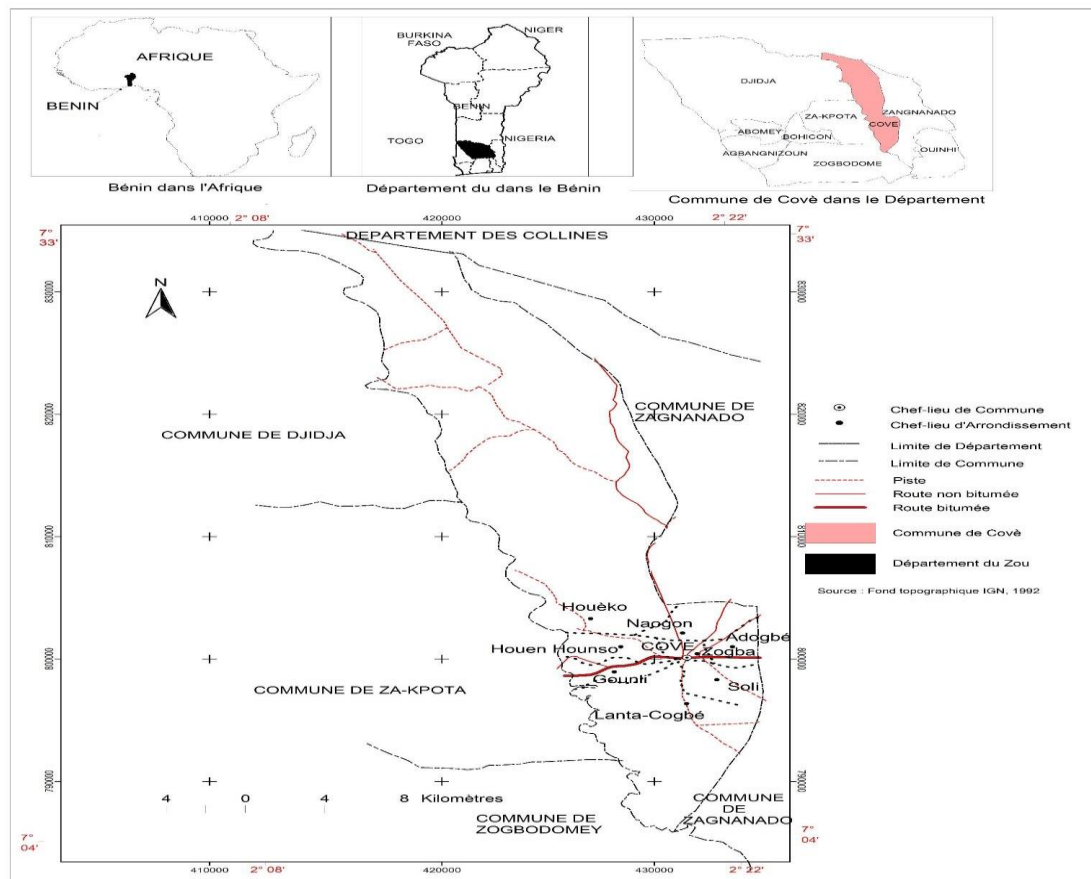
N°	Cibles prioritaires	Indicateurs domestiqués	Actions prioritaires	Valeur de référence	Valeurs ciblées intermédiaires à atteindre		Responsabilités		Observations
				2015	2020-25	2025-30	Commune	Etat	
		16.2.4 Proportion de jeunes femmes et hommes de 18 à 29 ans ayant été victimes de violences sexuelles avant l'âge de 18 ans	1- Prise en charge psychosociale des victimes violences sexuelles						
		16.2.5 Nombre de plaintes concernant les infractions contre les mineurs qui ont fait objet de poursuite judiciaire	1- Denonciation des auteurs par les populations 2- Renforcement du système juridique de protection des enfants						

1.5. Monographie de la commune de Covè

2.1.9. Brève présentation de la commune

La Commune de Covè est Située au Sud-Est du Département du Zou, la Commune de Covè couvre une superficie de 525 km² et est limitée au Nord par la Commune de Dassa-Zoumè, au Sud par les Communes de Zogbodomè et Zagnanado, à l'Est par la Commune de Zagnanado et à l'Ouest par les communes de Djidja, Za-Kpota et Zogbodomè. La ville est située entre 2°58' de longitude Est et 7°2,25' de latitude Nord (Carte 1). L'agglomération urbaine couvre 55 km² et est distante respectivement de 44, 32 et 157 km des villes d'Abomey, de Bohicon (chef-lieu de département) et de Cotonou.

La commune de Covè est composée de huit (08) arrondissements (Adogbe, Gounli, houeko, houn – hounso, laïnta cogbe, naogon, soli et zogba) subdivisés à leur tour en quarante (40) villages et quartiers de villes. Ainsi, on distingue les arrondissements d'Adogbé, de Gounli, de Houèko, de Houen-Hounso, de Laïnta-Cogbé, de Naogon, de Soli et de Zogba. La carte administrative, indique les limites de chaque arrondissement ainsi que les différentes pistes qui desservent la Commune.



2.1.10. Niveau de couverture de la cible par le plan de développement communal

Cadre Social		
Cibles	NC	Niveau de performance
ODD 1 : Eliminer la pauvreté sous toutes ses formes et partout dans le monde		
1.2		Augmentation des recettes fiscales à 73,22% en 2016 contre 31% en 2015 de même que des recettes non fiscales qui sont passées à 78,27% en 2016 contre 32% en 2015.
1.3		
1.4		
ODD 2 : Eliminer la faim, assurer la sécurité alimentaire, améliorer la nutrition et promouvoir l'agriculture durable		
2.1		
2.2		
2.3		
ODD 3 : Donner aux individus les moyens de vivre une vie saine et promouvoir le bien-être de tous à tous les âges		
3.1		2CSA, 1CSC, 2 maternités, 03 dispensaires,
3.2		2CSA, 1CSC, 2 maternités, 03 dispensaires,
3.3		2CSA, 1CSC, 2 maternités, 03 dispensaires,
3.4		2CSA, 1CSC, 2 maternités, 03 dispensaires,
3.7		2CSA, 1CSC, 2 maternités, 03 dispensaires,
ODD 4 : Veiller à ce que tous puissent suivre une éducation de qualité dans des conditions d'équité et promouvoir les opportunités d'apprentissage tout au long de la vie		
4.1		le taux de succès chez les filles est meilleur à celui des garçons dans la Commune Covè en 2016, EPP: 22, CEG: 6, EPM: 11, centre d'alphabétisation: 2 et EPPrivée: 5, CEG Privé:2
4.4		le taux de succès chez les filles est meilleur à celui des garçons dans la Commune Covè en 2016, EPP: 22, CEG: 6, EPM: 11, centre d'alphabétisation: 2 et EPPrivée: 5, CEG Privé:2
4.5		le taux de succès chez les filles est meilleur à celui des garçons dans la Commune Covè en 2016, EPP: 22, CEG: 6, EPM: 11, centre d'alphabétisation: 2 et EPPrivée: 5, CEG Privé:2
ODD 5 : Réaliser l'égalité des sexes et autonomiser toutes les femmes et les filles		
5.1		
5.5		
ODD 6 : Garantir l'accès de tous à des services d'approvisionnement en eau et d'assainissement et assurer une gestion durable des services en eau		
6.1		En 2016, commune à fort taux de fonctionnalité d'EPE (88,37%). Elle enregistre les plus faibles faibles taux (25%) des EPE. Mise en place d'un dispositif pour la réparation rapide des ouvrages hydrauliques simples en vue d'assurer la fourniture permanente de l'eau potable aux populations. Taux de panne 6,67% et taux EPE abandonnés 22,22% en 2015
6.2		
6.4		
6.5		

Légende :

Niveau de couverture	Nulle	Faible	Moyenne	Assez-bonne	Très bonne
Couleur	Rouge vif	Rose	Jaune	Vert	Bleu

La dominance du niveau de couverture des cibles du cadre social est faible, sur les dix-sept cibles; ce qui se traduit par la couleur rose des onze cibles suivantes (1.2, 1.3, 3.1, 3.2, 6.2, 6.4 et des ODD 2 et 5) qui traitent respectivement de la question de la pauvreté, de la protection sociale, de la mortalité maternelle et infantile, de l'assainissement, et la gestion de l'eau, de la nutrition et du genre. Mais les cibles 1.4, pour l'accès de la population aux services de base, 4.1 et 4.5 pour l'éducation, et 6.1 pour l'accès à l'eau potable, ont une assez-bonne couverture.

Par contre, cinq (05) cibles ne sont pas du tout couvertes par rapport à la santé 3.3, 3.4, 3.7, et l'éducation 4.4.

Cadre économique		
Cibles	NC	Niveau de performance
ODD 7 : Garantir l'accès de tous à des services énergétiques fiables, durables et modernes à un coût abordable		
7.1		Le réseau de la Société Béninoise d'Électricité (SBEE) existe dans tous les arrondissements de la commune, surtout au niveau des chefs-lieux. On compte aujourd'hui 2500 abonnés environ dans la commune de Covè.
ODD 8 : Promouvoir une croissance économique soutenue, partagée et durable, le plein emploi productif et un travail décent pour tous		
8.2		
8.3		
8.5		
8.9		
ODD 9 : Mettre en place une infrastructure résiliente, promouvoir une industrialisation soutenable qui profite à tous et encourager l'innovation		
9.1		
9.2		
9.5		
ODD 10 : Réduire les inégalités entre les pays et en leur sein		
10.1		
10.2		
10.3		
ODD 11 : Faire en sorte que les villes et les établissements humains soient ouverts à tous, sûrs, résilients et soutenables		
11.1		
11.3		
11.5		

Légende :

Niveau de couverture	Nulle	Faible	Moyenne	Assez-bonne	Très bonne
Couleur	Rouge vif	Rose	Jaune	Vert	Bleu

L'analyse des statistiques des quatorze (14) cibles en général, montre que le niveau de couverture du cadre économique est faible notamment les cibles : énergie (7.1), infrastructure routière et emploi (9.1, 9.2), réduire les inégalités (10.1, 10.2, 10.3), l'urbanisme (11.1, 11.5). Tenant compte de quelques performances exercées dans ce cadre, il peut être conclu qu'il reste beaucoup à faire. Les cibles 8.2, 8.3, 8.5, 8.9, de l'ODD 8 ne sont pas du tout couvertes ainsi que les cibles 9.5, 11.3.

Cadre environnemental		
Cibles	NC	Niveau de performance
ODD 12 : Instaurer des modes de consommation et de production soutenables		
12.2		
12.5		
12.7		
12.8		
ODD 13 : Prendre d'urgence des mesures pour lutter contre les changements climatiques et leurs répercussions		
13.1		
ODD 14 : Conserver et exploiter de manière soutenable les océans, les mers et les ressources marines aux fins du développement durable		
14.2		
14.5		
ODD 15 : Préserver et restaurer les écosystèmes terrestres, en veillant à les exploiter de façon durable, gérer durablement les forêts, lutter contre la désertification, enrayer et inverser le processus de dégradation des terres et mettre fin à l'appauvrissement de la biodiversité		
15.1		
15.2		Reboisement sporadique lors de la JNA
15.3		

Légende :

Niveau de couverture	Nulle	Faible	Moyenne	Assez-bonne	Très bonne
Couleur	Rouge vif	Rose	Jaune	Vert	Bleu

En dehors de l'ODD 14 qui n'est pas couvert et qui ne s'applique pas à la commune, les cibles 12.5, 12.7 non plus ne sont pas couvertes. Mais les cibles restantes sont couvertes mais faiblement : 12.2, 12.8, 13.1, 15.1, 15.2, 15.3.

Cadre institutionnel		
Cibles	NC	Niveau de performance
ODD 16 : Promouvoir l'avènement de sociétés pacifiques et ouvertes aux fins du développement durable, assurer à tous l'accès à la justice et mettre en place, à tous les niveaux, des institutions efficaces, responsables et ouvertes		
16.2		
16.3		
16.5		
16.6		
16.9		Délivrance d'acte de naissance en une journée

Légende :

Niveau de couverture	Nulle	Faible	Moyenne	Assez-bonne	Très bonne
Couleur	Rouge vif	Rose	Jaune	Vert	Bleu

Le cadre institutionnel est en majorité faiblement couvert. A l'exception de la cible 16.9 qui n'a pas du tout de couverture en matière d'accès à une identité juridique pour tous, les autres cibles de l'ODD 16 sont mais en faible couverture : 16.2, 16.3, 16.5, 16.6 qui portent respectivement sur les violences faites aux enfants, l'accès à la justice, les pratique de corruption.

2.1.11.Synthèse des cibles prioritaires de la commune

Cadre Social		
Cibles	NP	Justification (basée sur l'importance et la performance)
ODD 1 : Eliminer la pauvreté sous toutes ses formes et partout dans le monde		
1.2		Opportunité: présence de plusieurs partenaires techniques et financiers (AFD, AERAMR, DANIDA) et d'organisations de la société civile, le chef-lieu de la commune est traversé par une route Inter-états. Menaces: le taux d'analphabétisme élevé, l'exode rural surtout des bras valides , la faible implication des populations aux actions de développement, 54,8 % de la population vivent en dessous du seuil de pauvreté monétaire. L'indice de pauvreté monétaire dans la commune de Covè est de 25,73% donc en dessous du seuil départemental qui est de 42,80%
		Performances

		<p>Augmentation des recettes fiscales à 73,22% en 2016 contre 31% en 2015 de même que des recettes non fiscales qui sont passées à 78,27% en 2016 contre 32% en 2015.</p> <p>Forces: Importantes potentialités des ressources des domaines; • Existence de secteurs porteurs dans la commune;</p> <p>Faiblesse: Insuffisance des moyens matériels et humains pour les services d'assiette; • Non perception par la Commune de plusieurs taxes et droits locaux alors que le potentiel de recouvrement de ces ressources existe.</p>
<p>ODD 2 : Eliminer la faim, assurer la sécurité alimentaire, améliorer la nutrition et promouvoir l'agriculture durable</p>		
2.1		<p>Opportunité: présence de plusieurs partenaires techniques et financiers et d'organisations de la société civile, le chef-lieu de la commune est traversé par une route Inter-états. Le nombre de ménages agricoles est de 4 018 pour un total de ménages de 10 031 habitants</p> <p>Menaces: la malnutrition, le taux d'analphabétisme élevé l'exode rural surtout des bras valides , 54,8 % de la population vivent en dessous du seuil de pauvreté monétaire. L'indice de pauvreté monétaire dans la commune de Covè est de 25,73% donc en dessous du seuil départemental qui est de 42,80%</p> <p>Intervention ; Accompagnement des menages dans la prise en charge des enfants de 0 à 6 mois à travers l'allaitement maternelle exclusive (apport en proteine et en fer dans l'alimentation des menages pauvres)</p> <p>Force: • Existence de formations sanitaires de divers ordres dans la commune (1HZ, 5 CSA)</p> <ul style="list-style-type: none"> • Existence de vaccins, dans le cadre du Programme Elargi de Vaccination (PEV) • Existence d'une mutuelle de santé • Existence de locaux abritant le CPS
2.2		<p>Opportunité: présence de plusieurs partenaires techniques et financiers et d'organisations de la société civile, le chef-lieu de la commune est traversé par une route Inter-états. Le nombre de ménages agricoles est de 4 018 pour un total de ménages de 10 031 habitants</p> <p>Menaces: la malnutrition, le taux d'analphabétisme élevé l'exode rural surtout des bras valides , 54,8 % de la population vivent en dessous du seuil de pauvreté monétaire. L'indice de pauvreté monétaire dans la commune de Covè est de 25,73% donc en dessous du seuil départemental qui est de 42,80%</p> <p>Intervention : Accompagnement des menages (femme allaitante et enfant) dans la prise en charge des enfants de 0 à 6 mois à travers l'allaitement maternelle exclusive (apport en proteine et en fer dans l'alimentation des menages pauvres)</p> <p>Faiblesse: • Accroissement du taux de délinquance juvénile • Inexistence d'un budget de fonctionnement pour le CPS • Insuffisance du personnel pour le CPS • Difficultés d'obtention des pièces pour constituer les dossiers de secours • Pas de motivation des relais communautaires • malnutrition: chez les enfants de moins de 5 ans et chez les femmes, la dénutrition et la surcharge pondérale • Aucun programme adopté pour améliorer l'alimentation et la nutrition au niveau communal; la malnutrition n'est pas encore une priorité et l'existence de la structure Nationale de nutrition</p> <p>Forces: • Existence de formations sanitaires de divers ordres dans la commune (1HZ, 5 CSA)</p>

		<ul style="list-style-type: none"> • Existence de vaccins, dans le cadre du Programme Elargi de Vaccination (PEV) • Existence d'une mutuelle de santé • Existence de locaux abritant le CPS • Existence des relais communautaires • Bonne fréquentation du centre social • Le suivi pondéral et nutritionnel assuré par des femmes des communautés (relais communautaires)
ODD 3 : Donner aux individus les moyens de vivre une vie saine et promouvoir le bien-être de tous à tous les âges		
3.1		<p>Opportunité: Existence d'un hôpital, appui de plusieurs partenaires (AERAMR, AFD, AIMF, ALDIPE, Banque Mondiale, BØRNEfonden, CARE International, CBDIBA)</p> <p>Menace: l'insuffisance de personnel et le mauvais accueil des agents des centres publics</p> <p>Performances</p> <p>02 CSA, 01 CSC, 02 maternités, 03 dispensaires</p>
ODD 4 : Veiller à ce que tous puissent suivre une éducation de qualité dans des conditions d'équité et promouvoir les opportunités d'apprentissage tout au long de la vie		
4.1		<p>ARIYA ALAWADA, ALDIPE, AIMF, AFD, Banque Mondiale, BID, , BØRNEfonden, CENTRE AFRIKA OBOTA (CAO) BENIN, CBDIBA, DANIDA (Ambassade du Danemark)</p> <p>Menaces: la pauvreté, le niveau non requis des enseignants et les cas des grossesses prématurées</p> <p>Performances</p> <p>le taux de succès chez les filles est meilleur à celui des garçons dans la Commune Covè en 2016, EPP: 22, CEG: 6, EPM: 11, centre d'alphabétisation: 2 et EPPrivée: 5, CEG Privé:2</p> <p>Forces: • Existence d'associations de femmes • Émergence de quelques filles ou femmes pouvant servir de modèles • Existence d'ONG favorisant l'émergence des filles et des femmes</p> <p>• Existence d'une section communale de la fédération béninoise du club des mamans • Existence d'une cellule d'écoute des filles</p>
4.4		<p>Menaces: la pauvreté, le niveau non requis des enseignants et les cas des grossesses prématurées</p> <p>Intervention : Mise en place d'un cadre local d'Appui à l'Insertion professionnelle création d'emploi à 20% de jeunes à travers le projet Emploi jeune (PEJ)</p> <p>Opportunité au producteurs de souscrire aux appels à projet de PADMAR, PROCAR et FNDA</p>
ODD 5 : Réaliser l'égalité des sexes et autonomiser toutes les femmes et les filles		
5.1		<p>Opportunité : Il compte onze (11) conseillers communaux dont aucune femme et Chef de service au niveau de la Mairie soit 3 femmes sur 11; existence du CeFAL pour la formation des agents communaux</p> <p>Intervention : Sensibiliser les femmes leaders à s'intéresser à la politique et les hommes à faire la promotion des femmes dans leur organisation politique et le positionnent sur les listes ; 6 agents envoyés en formation au CeFAL soit 3 femmes et 3 hommes ; paiement de la scolarisation de 15 filles meilleurs au CEP au cours de 2011 à 17 au lycées de jeunes filles de Abomey</p> <p>Faiblesse : Absence de femmes dans le conseil communal et faible représentation des femmes</p>

		dans le rang des chefs de services de la Mairie
ODD 6 : Garantir l'accès de tous à des services d'approvisionnement en eau et d'assainissement et assurer une gestion durable des services en eau		
6.2		<p>opportunité: • Intérêt des PTF (ALDIPE, AIMF, AERAMR, BETHESDA-ONG, Coopération Japon-Pays Bas) au secteur • Possibilité de partenariat public-privé • Possibilité d'intercommunalité pour les projets d'intérêt commun</p> <p>Intervention ; Au niveau ATPC : construction de latrines 387 pour assurer l'assainissement de la ville</p> <p>sensibilisation des menages à maintenir leur état FDAL soit 115 localités de la commune soit 86,17%</p> <p>réalisation de 15 mètres linéaires de caniveaux pour l'évacuation d'eau de ruissellement</p> <p>Forces: • Existence d'une cellule d'hygiène et d'assainissement de base au niveau de la commune • Existence d'ONG intervenant dans le domaine de la collecte des ordures ménagères dans la ville et le marché • Existence de points d'eau potable et du réseau SONEB • Existence d'un plan d'hygiène et d'assainissement Communal • Existence d'un plan de gestion de l'Eau</p>

Légende :

Niveau de priorisation de la cible	Intervention urgente	Intervention prioritaire	Intervention moyen terme
Couleur	Rouge	Marron	Jaune

Sur la base des informations relatives à l'importance et à la performance de la commune, huit (8) cibles prioritaires ont été retenues au niveau du cadre social à savoir: 1.2, 2.1, 2.2, 3.1, 4.1, 4.4, 5.1 et 6.2 .

Cadre économique		
Cibles	NC	Justification (basée sur l'importance et la performance)
ODD 8 : Promouvoir une croissance économique soutenue, partagée et durable, le plein emploi productif et un travail décent pour tous		
8.3		<p>Opportunité : Disponibilité de terre cultivable et de bas-fonds soit 49% de couverture , diversification des activités économique porteuses ; Valorisation de 4 filières porteurs (riz , arachide, piciculture et palme à huile; la labélisation de l'huile d'arachide de covè, construction d'un centre de transformation de l'huile d'arachide en huile sans cholestérole dit "agonlimi tchigan"; valorisation du riz de Covè notamment celui de Koussin lélé,</p> <p>Forces: (i) Forte demande de perfectionnement des responsables d'ateliers au centre des métiers (ii) (iii) Existence de transformateurs de noix de palme ; (iv) Existence d'un centre des métiers ; (v) Existence d'une décortiqueuse de riz dans la commune (sur le périmètre Koussin-Lélé)</p>

Légende :

Niveau de priorisation de la cible	Intervention urgente	Intervention prioritaire	Intervention moyen terme
Couleur	Rouge	Marron	Jaune

Au niveau du cadre économique, une seule cible a été jugée prioritaire, en l'occurrence la cible 8.3.

Cadre environnemental		
Cibles	NC	Justification (basée sur l'importance et la performance)
ODD 12 : Instauration des modes de consommation et de production soutenables		
12.5		<p>L'inexistence presque d'un système de collecte et de gestion de déchets ménagers et assimilés crée de sérieux problèmes d'assainissement à l'intérieur de l'agglomération urbaine. Des tas d'immondices sont observés en plein marché et au voisinage des maisons. La mairie dispose d'un Point de regroupement mais qui n'est pas fonctionnel. L'organisation de la gestion des déchets constitue donc l'un des défis importants à relever au niveau de la commune.</p> <p>Intervention : Aménagement d'un point pour le regroupement des déchets ménagers ; Sensibilisation de la population à s'abonner aux structures locales de collectes de déchet ; confection et dépôts dans les zones critiques des bacs à ordures.</p>

Légende :

Niveau de priorisation de la cible	Intervention urgente	Intervention prioritaire	Intervention moyen terme
Couleur	Rouge	Marron	Jaune

La cible 12.5 requiert une intervention urgente et est la seule retenue au niveau environnemental.

2.1.12. Normes d'actions Covè

N°	Cibles prioritaires	Indicateurs domestiqués	Actions prioritaires	Valeur de référence	Valeurs ciblées à atteindre		Responsabilités		Observations
				2015	2020-25	2025-30	Commune	Etat	
1	1.2 D'ici à 2030, réduire de moitié au moins la proportion d'hommes, de femmes et d'enfants de tous âges souffrant d'une forme ou l'autre de pauvreté, telle que définie par chaque pays	1.2.1 Proportion de la population vivant au-dessous du seuil national de pauvreté	<ul style="list-style-type: none"> *- Promouvoir l'économie locale de façon durable à travers la valorisation des potentialités agricoles et des secteurs de soutien à la production; *- Appuyer l'organisation et le développement des filières agricoles prioritaires; *- Aménager les sites touristiques *- promouvoir les activités culturelles et sportives 	50%	40%	20%	X	X	
		1.2.2 Proportion d'hommes, de femmes et d'enfants de tous âges vivant dans une situation de pauvreté sous toutes ses formes, telles que définies par chaque pays	<ul style="list-style-type: none"> *- Faciliter l'accès au financement des activités de transformation et génératrices de revenus *- Réorganiser et promouvoir les filières arachide, riz, soja, manioc, agrumes, palmier à huile et les cultures maraîchères 	50%	40%	20%	X	X	
2	2.1 D'ici à 2030, éliminer la faim et faire en sorte que chacun, en particulier les pauvres et les personnes en situation vulnérable, y compris les nourrissons, ait accès toute l'année à une alimentation saine, nutritive	2.1.1 Prévalence de la sous-alimentation	<ul style="list-style-type: none"> *- Développer le statut nutritionnel des populations et l'accès facile à l'alimentation et à l'eau potable *- Promouvoir les activités génératrices de revenus et des initiatives communautaires 	55%	30%	20%	X	X	

N°	Cibles prioritaires	Indicateurs domestiqués	Actions prioritaires	Valeur de référence	Valeurs ciblées à atteindre		Responsabilités		Observations
				2015	2020-25	2025-30	Commune	Etat	
	et suffisante	2.1.2 Prévalence d'une insécurité alimentaire modérée ou grave, évaluée selon l'échelle de l'insécurité alimentaire fondée sur l'expérience	*- Promouvoir l'économie locale de façon durable à travers la valorisation des potentialités agricoles et des secteurs de soutien à la production et la mise en œuvre des mesures d'adaptation et d'atténuation		50%	30%	X	X	
		2.1.3 Prévalence d'une insécurité alimentaire modérée ou grave, évaluée selon l'échelle de l'insécurité alimentaire fondée sur l'expérience,	*- Faire la promotion de la consommation des poulets locaux *- valoriser la production du riz local à travers sa labélisation						
3	2.2 D'ici à 2030, mettre fin à toutes les formes de malnutrition, y compris en atteignant d'ici à 2025 les objectifs arrêtés à l'échelle internationale relatifs aux retards de croissance et à l'émaciation chez les enfants de moins de 5 ans, et répondre aux besoins nutritionnels des adolescentes, des femmes enceintes ou allaitantes et des personnes âgées	2.2.1 Prévalence du retard de croissance (indice taille/âge inférieur à -2 écarts types par rapport à la moyenne des normes de croissance de l'enfant définies par l'OMS) chez les enfants de moins de 5 ans,	*- Sensibiliser les élus locaux, les agents des formations sanitaires sur les enjeux liés à la malnutrition *- Développer dans les communautés les jardins familiaux *- Appuyer le dépistage et la prise en charge des enfants malnutris		40%	30%	X	X	
		2.2.2 Prévalence de la malnutrition (indice poids/taille supérieur à +2 écarts types ou inférieur à -2 écarts types par rapport à la moyenne des normes de croissance de l'enfant définies par l'OMS chez les enfants de moins de 5 ans, par forme (surpoids et émaciation),	*- Appuyer l'organisation et le développement des filières agricoles prioritaires *- Sensibiliser les mères sur la composition des aliments à base de produits locaux *- renforcer la consultation des enfants sains		40%	30%	X	X	Le CPS et le PTF tel que CARE pour renforcer leur appui dans la commune

N°	Cibles prioritaires	Indicateurs domestiqués	Actions prioritaires	Valeur de référence	Valeurs ciblées à atteindre		Responsabilités		Observations
				2015	2020-25	2025-30	Commune	Etat	
4	3.1 D'ici à 2030, faire passer le taux mondial de mortalité maternelle au-dessous de 70 pour 100 000 naissances vivantes	3.1.1 Taux de mortalité maternelle	<ul style="list-style-type: none"> *- Renforcer l'accès équitable des populations aux services sociaux de base de qualité *- faire la promotion de la planification familiale *- organiser des émissions interactives sur les conséquence des retards au soins 		30%	20%	X	X	
		3.1.2 Proportion d'accouchements assistés par le personnel de santé qualifié	<ul style="list-style-type: none"> *- Appui à la protection sanitaire *- Inciter les femmes enceinte à se faire recours au centre de santé le plus proche 		50%	70%	X	X	
		3.1.3 Proportion de femmes enceintes ayant réalisé au moins 4 consultations prénatales (CPN4)	<ul style="list-style-type: none"> *- Appuyer le renforcement des capacités des centres de santé et de l'hôpital de zone en ressources humaines qualifiées et matériels *- appuyer les agents de santé pour la mise en œuvre des stratégies avancées en CPN4) *- faire la promotion des maris et femmes moderne en matière du respect du rythme du CPN-R *- Sensibiliser les mères d'enfant et les conjoints sur le rythme des CPN-R 		70%	85%	X	X	
5	4.1 D'ici à 2030, faire en sorte que toutes les filles et tous les garçons suivent, sur un pied d'égalité, un cycle	4.1.1 Proportion d'enfants en cours préparatoire qui maîtrisent au moins les normes d'aptitudes minimales en lecture	<ul style="list-style-type: none"> *- Renforcer l'accès équitable des populations aux services sociaux de base de qualité 		40%	60%	X	X	

N°	Cibles prioritaires	Indicateurs domestiqués	Actions prioritaires	Valeur de référence	Valeurs ciblées à atteindre		Responsabilités		Observations
				2015	2020-25	2025-30	Commune	Etat	
	complet d'enseignement primaire et secondaire gratuit et de qualité, les dotant d'acquis véritablement utiles	4.1.2 Proportion d'enfants en cours préparatoire qui maîtrisent au moins les normes d'aptitudes minimales en mathématique	*- Améliorer les conditions de travail dans les centres éducatifs et de formation professionnelle *- Promouvoir le renforcement des cours de rattrapage dans la commune		50%	70%	X	X	
		4.1.3 Proportion d'enfants et de jeunes en fin de cycle primaire qui maîtrisent au moins les normes d'aptitudes minimales en lecture	*-Promouvoir et soutenir les activités du centre des métiers de Covè *- Promouvoir le renforcement des cours de rattrapage dans la commune		70%	90%	X	X	
		4.1.4 Proportion d'enfants et de jeunes en fin de cycle primaire qui maîtrisent au moins les normes d'aptitudes minimales en mathématiques	*-Appuyer la promotion de l'alphabétisation fonctionnelle *- Assurer un bon encadrement des apprenants		70%	90%	X	X	
		4.1.5 Proportion de jeunes en fin de premier cycle du secondaire qui obtiennent au moins la moyenne en français	Inciter et primer les meilleurs premiers		30%	50%	X	X	
		4.1.6 Proportion de jeunes en fin de premier cycle du secondaire qui obtiennent la moyenne en mathématiques,	* Assurer un bon encadrement des apprenants		45%	60%	X	X	
		4.1.7 Taux net de scolarisation dans le primaire			60%	80%	X	X	
		4.1.8 Proportion d'écoliers ayant commencé la première année d'études primaires qui terminent l'école primaire			50%	70%	X	X	

N°	Cibles prioritaires	Indicateurs domestiqués	Actions prioritaires	Valeur de référence	Valeurs ciblées à atteindre		Responsabilités		Observations
				2015	2020-25	2025-30	Commune	Etat	
		4.1.9 Taux brut de scolarisation dans le primaire			30%	20%	X	X	
		4.1.10 Taux brut de scolarisation dans le secondaire			30%	20%	X	X	
		4.1.11 Taux net de scolarisation dans le secondaire			45%	80%	X	X	
6	4.4. D'ici à 2030, augmenter nettement le nombre de jeunes disposant des compétences, notamment techniques et professionnels, nécessaire à l'emploi, à l'obtention d'un travail décent et à l'entrepreneuriat.	4.4.2 Proportion d'apprenants ayant reçu une formation en TIC	Faire la valorisation des TIC par la mise en place des cybers communautaires		20%	60%	X	X	
		4.4.3 Proportion d'étudiants en formation technique et professionnelle	Créer un cadre de concertation entre les jeunes en vue de leur intégration dans le circuit économique		40%	70%	X	X	
		4.4.4 Proportion d'étudiants en formation technique et professionnelle							
7	5.1 Mettre fin, partout dans le monde, à toutes les formes de discrimination à l'égard des femmes et des filles	5.1.1 Présence (1) ou absence (0) d'un cadre juridique visant à promouvoir, faire respecter et suivre l'application des principes d'égalité des sexes et de non-discrimination fondée sur le sexe	*- Améliorer la gouvernance locale, le genre, le partenariat et la participation citoyenne	0	1	2	X		
		5.1.2 Indice de la Condition de la Femme	*-Améliorer la participation des femmes et autres groupes vulnérables dans les instances de prises de décision *- Réduire les inégalités sociales, et promouvoir le rôle socio-économique et politique de la femme		40%	60%	X	X	

N°	Cibles prioritaires	Indicateurs domestiqués	Actions prioritaires	Valeur de référence	Valeurs ciblées intermédiaires à atteindre		Responsabilités		Observations
				2015	2020-25	2025-30	Commune	Etat	
		5.1.3 proportion de femme et de fille agés de 15 à 49 ans ayant subit une mutilation ou ablation génitale			20%	5%	X		
		5.1.4 proportion de femmes agés de 20 à 24 ans mariées ou en unions avant l'age de 18 ans	*- Sensibiliser la population sur les textes de loi sur les violences faites femmes et au filles *- Appuyer l'accompagnement des victimes devant les juridictions pour des cas de violences faites aux filles et aux femmes		40%	30%	X	X	
		5.1.5 Nombre de cas relatifs à la violence sexuelle reçu dans les structures de prise en charges							
8	6.2 D'ici à 2030, assurer l'accès de tous, dans des conditions équitables, à des services d'assainissement et d'hygiène adéquats et mettre fin à la défécation en plein air, en accordant une attention particulière aux besoins des femmes et des filles et des personnes en situation vulnérable	6.2.1 Proportion de la population utilisant des services d'assainissement gérés en toute sécurité, notamment des équipements pour se laver les mains avec de l'eau et du savon	*- Renforcer l'accès équitable des populations aux services sociaux de base de qualité *- faire la promotion des meilleurs localités FDAL par la distributions des prix au meilleurs laureat *- organiser des émissions radios ou IEC sur les dispositions de la loi de protection des personnes vulnérables	30%	50%	70%	X		

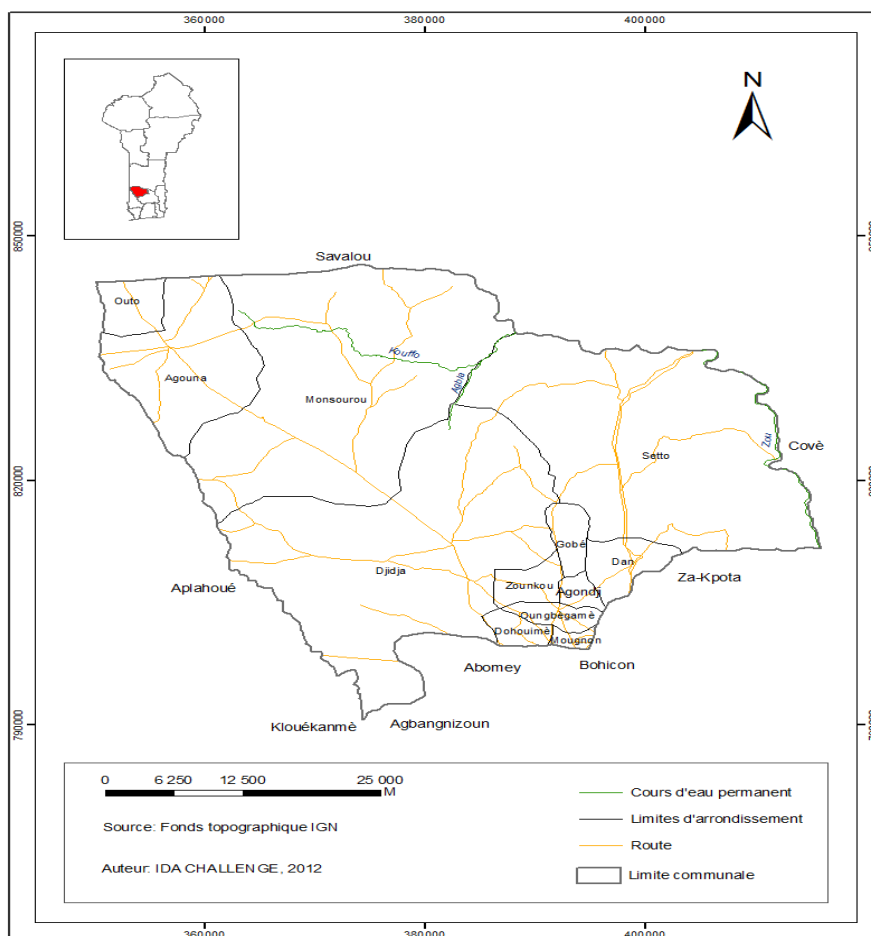
N°	Cibles prioritaires	Indicateurs domestiqués	Actions prioritaires	Valeur de référence	Valeurs ciblées à atteindre		Responsabilités		Observations
				2015	2020-25	2025-30	Commune	Etat	
9	8.3 Promouvoir des politiques axées sur le développement qui favorisent les activités productives, la création d'emplois décents, l'entrepreneuriat, la créativité et l'innovation et stimulent la croissance des microentreprises et des petites et moyennes entreprises et facilitent leur intégration dans le secteur formel, y compris par l'accès aux services financiers	8.3.1 Proportion de l'emploi informel dans les secteurs non agricoles	*- Faire la promotion des jeunes entrepreneurs à travers la valorisation de leur idées de projets *- former les jeunes à l'idée d'entrepreneuriat *- Accompagner les initiatives prises par les groupements des jeunes et de femmes de la commune de Covè	40%	30%	20%	X	X	
		8.3.2 Pourcentage des jeunes de 15 à 29 ans occupés par un travail régulier	*- Faire la promotion des jeunes entrepreneurs à travers la valorisation de leur idées de projets *- former les jeunes à l'idée d'entrepreneuriat *-Promouvoir et soutenir les activités du centre des métiers de Covè	10%	30%	50%	X	X	
10	12.5 D'ici à 2030, réduire nettement la production de déchets par la prévention, la réduction, le recyclage et la réutilisation	12.5.1 Taux de recyclage national	*- Mettre en place un système de gestion des déchets *- Prendre des initiatives pour la transformation des ordures ménagères en biomasse	5%	15%	20%	X	X	

1.6. Monographie de la commune de Djidja

2.1.13. Brève présentation de la commune

La Commune de Djidja est située au Nord-ouest du département du Zou (Zone centre du Bénin) entre 7°10' 0" et 7° 31' 0" de latitude Nord et entre 1° 39' 0" et 1° 13' 0" de longitude Est. Elle est limitée au Sud par les Communes d'Abomey, d'Agbangnizoun, de Bohicon et de Za-Kpota, à l'Ouest par le Département du Couffo (Commune d'Aplahoué) et la République du Togo, à l'Est par la Commune de Covè et au Nord par le Département des Collines, les Communes de Dassa et Savalou (Carte 1).

Administrativement, la Commune de Djidja est subdivisée en 95 villages regroupés en douze (12) arrondissements qui sont : Djidja, Setto, Dan, Agouna, Oumbègamè, Mougnon, Monsourou, Zounkon, Agondji, Dohouimè, Houto et Gobaix. D'une superficie de 2 184 km², elle couvre environ 41,5% de la superficie du département du Zou et représente ainsi la plus vaste des neuf Communes du département. Selon les projections faites par l'INSAE, la population de la Commune de Djidja est de 123 542 habitants en 2013 dont 59 794 hommes et 63 748 femmes . La densité de la population est de 57 hbt/km². Elle était majoritairement jeune et inégalement répartie dans les douze arrondissements avec une forte concentration dans l'arrondissement de Djidja (18%), chef-lieu de la Commune



2.1.14. Niveau de couverture de la cible par le plan de développement communal

Cadre Social		
Cibles	NC	Niveau de performance
ODD 1 : Eliminer la pauvreté sous toutes ses formes et partout dans le monde		
1.2		Taux de pauvreté multidimensionnelle 57.0
1.3		ND
1.4		ND
ODD 2 : Eliminer la faim, assurer la sécurité alimentaire, améliorer la nutrition et promouvoir l'agriculture durable		
2.1		Proportion de femmes chef de ménage agricole (%) 15,3 Proportion de femmes dans les ménages agricoles (%) 50,5 formation des 12 villages sur la bonne nutrition de enfants Appuis matériels aux femmes pour la transformation de Soja en ses dérivés
2.2		Effectif des ménages 23 908 Effectif des ménages agricoles 14 323
2.3		Disponibilité de vaste de terres cultivables ; Accessibilité de terre ;
ODD 3 : Donner aux individus les moyens de vivre une vie saine et promouvoir le bien-être de tous à tous les âges		
3.1		Mortalité des enfants Quotient de mortalité infantile (en %) 87,1 Quotient de mortalité juvénile (en %) 58,4 Quotient de mortalité des enfants de moins de 5 ans (en %) 140,4
3.2		Activités de maternité EN 2015 Nombre de naissances vivantes 2763 Taux de consultation prénatale (%) 86,43 Taux de consultation postnatale (%) 29,65 EN 2016 Nombre de naissances vivantes 3479 Taux de consultation prénatale (%) 81,8 Taux de consultation postnatale (%) 33,1
3.3		ras
3.4		ras
3.7		ras
ODD 4 : Veiller à ce que tous puissent suivre une éducation de qualité dans des conditions d'équité et promouvoir les opportunités d'apprentissage tout au long de la vie		
4.1		Taux brut de scolarisation des filles (6-11 ans) 90,3% Taux brut de scolarisation des garçons (6-11 ans) est de 96,7 en 2015

		Nombre de salles de classe existantes 664 en 2016 Nombre de salles de classe existantes 664
4.4		- 25 modules de trois classes, bureau, magasin et latrines sont construites - 100% des écoles maternelles et des écoles primaires publiques sont dotées en matériels didactiques en nombre suffisant - Au moins 4 infrastructures d'équipements scolaires sont réfectionnées par an - Au moins 06 écoles sont clôturées
4.5		Indice brut de parité de genre pour la scolarisation au primaire des (6-11 ans) 93,4
ODD 5 : Réaliser l'égalité des sexes et autonomiser toutes les femmes et les filles		
5.1		En 2015 : Nombre d'enfants abandonnés ; 05 Nombre d'enfants orphelins 1008 ; Nombre d'enfants placés et maltraités 07 EN 2016 : Nombre d'enfants abandonnés 05 ; Nombre d'enfants orphelins 977 Nombre d'enfants placés et maltraités 01
5.5		RAS
ODD 6 : Garantir l'accès de tous à des services d'approvisionnement en eau et d'assainissement et assurer une gestion durable des services en eau		
6.1		Riviere/marigot/mare (%)6,9 Eau courante SONEB a la maison (%)1,1 et Eau courante SONEB ailleurs (%)4,2 Borne fontaine/Robinet public (%)10,1 Pompe villageoise ou forage equipe de pompe a motricite humaine (%)50,9 Citerne (%)19,2 SOURCE 2013 Construire 50 points d'eau dans les écoles et centres de santé à plus de 350 000 000FCA
6.2		Taux de desserte (pour 25000) en 2015 est 69,84 et 2016 est 74,48
6.4		Point des EPE en panne FPM = 138 ; PM = 0 et AEV= 3
6.5		

Légende :

Niveau de couverture	Null	Faible	Moyenne	Assez-bonne	Très bonne
Couleur	Rouge vif	Rose	Jaune	Vert	Bleu

La lecture de ce tableau nous permet d'identifier trois (3) cibles non couvertes par le PDC à savoir les cibles 3.4, 3.7 et 4.4. On peut aisément remarquer qu'aucune donnée n'est disponible pour renseigner la performance des deux premières cibles citées

Cadre économique

Cibles	NC	Niveau de performance
ODD 7 : Garantir l'accès de tous à des services énergétiques fiables, durables et modernes à un coût abordable		
7.1		Petrole (%)69,3 Electricite SBEE (%)4,6 Energie solaire (%)0,1 Groupe electrogene communautaire(%)0,3 Groupe electrogene prive (%)0,6 Gaz (%)0,1
ODD 8 : Promouvoir une croissance économique soutenue, partagée et durable, le plein emploi productif et un travail décent pour tous		
8.2		Nombre d'industries installées 00
8.3		ND
8.5		ND
8.9		Nombre de réception hôteliers 02
ODD 9 : Mettre en place une infrastructure résiliente, promouvoir une industrialisation soutenable qui profite à tous et encourager l'innovation		
9.1		Longueur de voies pavées existants (m) 00 Longueur de voies pavées construites (m)00 Longueur de caniveaux existants (m)00 Longueur de caniveaux construits (m)00 Longueur de collecteurs existants (m)00 Longueur de collecteurs construits (m)00 Longueur de voies rechargées (m)00
9.2		ND
9.5		ND
ODD 10 : Réduire les inégalités entre les pays et en leur sein		
10.1		01 IMF dans la commune CLCAM
10.2		ND
10.3		ND
ODD 11 : Faire en sorte que les villes et les établissements humains soient ouverts à tous, sûrs, résilients et soutenables		
11.1		Maisons isolees (%)38,6 ; Maisons en bande (%)25,3 ; Villa (%)0,1 ; Immeubles (%)0,3 ; Cases isolees (%)35,3 Nature des murs : Brique (%)15,3 ; Pierre (%)0,7 ; Bois/planche ou Bambou (%)2,7 et Terre (%)67,2 ; Semi-dur (%)11,7
11.3		ras
11.5		ras

Légende :

Niveau de couverture	Nulle	Faible	Moyenne	Assez-bonne	Très bonne
Couleur	Rouge vif	Rose	Jaune	Vert	Bleu

L'analyse du tableau ci-dessus permet de dire que trois cibles (8.2, 8.3 et 10.3) sont partiellement couvertes. C'est dire donc que le PDC a défini des actions qui touchent insuffisamment ces cibles.

Cadre environnemental		
Cibles	NC	Niveau de performance
ODD 12 : Instaurer des modes de consommation et de production soutenables		
12.2	Jaune	Dépenses de fonctionnement en accroissement et représentent environ 60 % des dépenses totales Taux de progression des dépenses de 33%/an
12.5	Rose	RAS
12.7	Rouge vif	RAS
12.8	Rouge vif	RAS
ODD 13 : Prendre d'urgence des mesures pour lutter contre les changements climatiques et leurs répercussions		
13.1	Rouge vif	RAS
ODD 14 : Conserver et exploiter de manière soutenable les océans, les mers et les ressources marines aux fins du développement durable		
14.2	Rouge vif	RAS
14.5	Rouge vif	RAS
ODD 15 : Préserver et restaurer les écosystèmes terrestres, en veillant à les exploiter de façon durable, gérer durablement les forêts, lutter contre la désertification, enrayer et inverser le processus de dégradation des terres et mettre fin à l'appauvrissement de la biodiversité		
15.1	Rose	RAS
15.2	Jaune	RAS
15.3	Rose	RAS

Légende :

Niveau de couverture	Nulle	Faible	Moyenne	Assez-bonne	Très bonne
Couleur	Rouge vif	Rose	Jaune	Vert	Bleu

Le tableau ci-dessus permet de constater que cinq cibles (12.7, 12.8, 13.1, 14.2 et 14.5) ne sont pas couvertes. C'est dire donc que le PDC n'a pas défini des actions qui touchent ces cibles.

Cadre institutionnel

Cibles	NC	Niveau de performance
ODD 16 : Promouvoir l'avènement de sociétés pacifiques et ouvertes aux fins du développement durable, assurer à tous l'accès à la justice et mettre en place, à tous les niveaux, des institutions efficaces, responsables et ouvertes		
16.2		RAS
16.3		RAS
16.5		RAS
16.6		RAS
16.9		RAS

Légende :

Niveau de couverture	Nulle	Faible	Moyenne	Assez-bonne	Très bonne
Couleur	Rouge vif	Rose	Jaune	Vert	Bleu

Le tableau ci-dessus permet de constater que les cibles de l'ODD 16 sont majoritairement non couvertes avec la cible 16.2 (violence sur le genre) qui est partiellement couverte. Il sera donc important de définir des actions pour la prise en compte de cet ODD par la commune si elle est jugée prioritaire

2.1.15.Synthèse des cibles prioritaires de la commune

Cadre Social		
Cibles	NP	Justification (basée sur l'importance et la performance)
ODD 1 : Eliminer la pauvreté sous toutes ses formes et partout dans le monde		
ODD 2 : Eliminer la faim, assurer la sécurité alimentaire, améliorer la nutrition et promouvoir l'agriculture durable		
2.1		<p>Existence de PTF</p> <p>Existence des programmes de mécanisation agricole</p> <p>Existence de service d'encadrement technique</p> <p>Menaces</p> <p>Les aléas climatiques</p> <ul style="list-style-type: none"> - La forte prévalence des épizooties telles que la peste chez les petits ruminants et la trypanosomiase chez le bovin - techniques culturales inadaptées et la faible capacité de gestion des eaux - l'exode rural <p>Aléas climatiques (inondation, sécheresse prolongée, etc.)</p> <p>Existence des PTF</p> <p>Existence des services d'encadrement technique</p> <p>Proportion de femmes chef de ménage agricole (%) 15,3</p> <p>Proportion de femmes dans les ménages agricoles (%) 50,5</p> <p>formation des 12 villages sur la bonne nutrition de enfants</p> <p>Appuis matériels aux femmes pour la transformation de Soja en ses dérivés</p>
2.3		<p>Opportunités</p> <ul style="list-style-type: none"> - Les cultures céréalières constituent la base de l'alimentation dans la commune de

	<p>Djidja</p> <ul style="list-style-type: none"> - Les cultures céréalières constituent la base de l'alimentation dans la commune <p>Menaces</p> <ul style="list-style-type: none"> - baisse considérable de la fertilité des sols - les changements climatiques (rareté des pluies, sécheresse, etc), - le manque d'appui technique aux agriculteurs, - l'attaque des cultures par les parasites et animaux (criquets, singes, etc) - Insuffisance d'intrants agricoles ; - Difficultés d'accès aux intrants agricoles de qualité ; -- Manque des équipements modernes de travail de sol ; - Insuffisance de moyens pour investir dans l'agriculture ; - Difficultés d'accès aux crédits agricole ; - Baisse de rendement ; - Les aléas climatiques - La forte prévalence des épizooties telles que la peste chez les petits ruminants et la trypanosomiase chez le bovin - techniques culturales inadaptées et la faible capacité de gestion des eaux - l'exode rural <p>Performances</p> <p>Disponibilité de terre cultivables accessibilité de terre, Disponibilité de jeunes entrepreneurs agricoles dévoués à la cause première communale productrice de coton dans le Zou, Formalisation de plus de 52 groupements de producteurs agricoles Existence de l'organisations paysannes opérationnelles Disponibilité de lait de vaches et fromage</p>
<p>ODD 3 : Donner aux individus les moyens de vivre une vie saine et promouvoir le bien-être de tous à tous les âges</p>	
<p>3.1</p>	<p>Mortalité des enfants</p> <p>Quotient de mortalité infantile (en %) 87,1 Quotient de mortalité juvénile (en %) 58,4 Quotient de mortalité des enfants de moins de 5 ans (en %) 140,4</p> <p>Opportunités</p> <ul style="list-style-type: none"> - Existence de centres de santé <p>Menaces</p> <ul style="list-style-type: none"> - équipements en majorité dans un état de vétusté avancé - Baisse du nombre de consultation poste natal malgré une augmentation du nombre de consultations prénatal - insuffisance de personnel qualifié dans les centres de santé d'arrondissement - le non fonctionnement de certaines UVS ; - l'insuffisance de matériel de travail ; - la faible motivation des agents de santé <p>Performance</p> <p>Construction de nouvelles maternités isolées à Lobèta, Saloudji et Ayiogbé</p>
<p>ODD 4 : Veiller à ce que tous puissent suivre une éducation de qualité dans des conditions d'équité et promouvoir les opportunités d'apprentissage tout au long de la vie</p>	

4.4	<p>Taux d'abandon des élèves est réduit d'au moins 20% au niveau du primaire</p> <ul style="list-style-type: none"> - 5 nouveaux modules de trois classes, bureau, magasin et latrines sont construites - 100% des écoles maternelles et des écoles primaires publiques sont dotées en matériels didactiques en nombre suffisant - Au moins 4 infrastructures d'équipements scolaires sont réfectionnées par an - Au moins 06 écoles sont clôturées <p>Création d'un centre de formation professionnelle et artisanale dans Djidja Elaboration de stratégie pour l'emploi des jeunes dans la commune de Djidja Mise en place de cadre local d'appui et d'insertion des jeunes à l'emploi</p>
ODD 5 : Réaliser l'égalité des sexes et autonomiser toutes les femmes et les filles	
5.5	<p>Existence de femmes actives dans la promotion de l'économie locale</p> <p>Faible proportion des femmes dans l'administration communale</p> <p>Faible participation des femmes aux affaires politiques et dans les instances de décision</p> <p>Faible intérêt des femmes à la chose politique</p>
ODD 6 : Garantir l'accès de tous à des services d'approvisionnement en eau et d'assainissement et assurer une gestion durable des services en eau	
6.1	<p>Riviere/marigot/mare (%)6,9</p> <p>Eau courante SONEB a la maison (%)1,1</p> <p>Eau courante SONEB ailleurs (%)4,2</p> <p>Borne fontaine/Robinet public (%)10,1</p> <p>Pompe villageoise ou forage equipe de pompe a motricite humaine (%)50,9</p> <p>Citerne (%)19,2</p> <p>construction de 02 nouvelles AEV par Anadar</p> <p>SOURCE 2013</p> <p>Existence des PTF pour appuyer la réalisation des AEV (ex : PPEA)</p> <p>Existence de l'agence Nationale de l'eau</p> <p>Augmentation des AEVs de 4 à 8</p>
6.2	<p>Existence de PTF (PPEA)</p> <p>Ignorance de la communauté sur l'importance de l'assainissement</p> <p>Défaut de moyens pour la réalisation des latrines Existence de PTF (PPEA)</p> <p>Transfert de compétences en cours</p> <p>Ignorance de la communauté sur l'importance de l'assainissement</p> <p>Défaut de moyens pour la réalisation des latrines</p> <p>Ignorance de la communauté sur l'importance de l'assainissement</p> <p>Défaut de moyens pour la réalisation des latrines Formation des communautés sur</p> <p>ATPC, a certification des villages en milieu propre et le suivi des villages Poste FDAL dans la commune</p>

L'analyse du tableau ci-dessus permet de comprendre que les cibles urgentes sont des cibles liés aux ODD3 (3.1, 3.3 et 3.7) et 6 (6.2) . Ces cibles touchent les questions de santé maternelle, de maladies transmissibles ou pandémiques tels que le SIDA et d'accès de tous, dans des conditions équitables, à des services d'assainissement et d'hygiène adéquats

Cadre économique

Cibles	NP	Justification (basée sur l'importance et la performance)
ODD 7 : Garantir l'accès de tous à des services énergétiques fiables, durables et modernes à un coût abordable		
7.1		<p>Existence du Fonds FADEC</p> <p>Menaces</p> <ul style="list-style-type: none"> - Manque politique d'électrification de la commune - faible couverture en énergie électrique dans la commune <p>Petrole (%)69,3 Electricite SBEE (%)4,6 Energie solaire (%)0,1 Groupe electrogene communautaire(%)0,3 Groupe electrogene prive (%)0,6 Gaz (%)0,1</p> <p>Extension de l'énergie électrique à Agouna centre et Agondji mise en place des centrales solaires dans 5 centres d'arrondissements par l'Etat</p>
ODD 8 : Promouvoir une croissance économique soutenue, partagée et durable, le plein emploi productif et un travail décent pour tous		
8.9		<p>Opportunités</p> <ul style="list-style-type: none"> - le SDAC a eu soin de délimiter les affectations touristiques - l'intérêt de la commune pour ces secteurs de développement - Plusieurs structures d'hébergement disponibles - Plusieurs guides et transporteurs disponibles, mais secteur mal organisé - La commune de Natitingou dispose d'importants sites touristiques <p>Menaces</p> <ul style="list-style-type: none"> - L'inexistence d'une politique de conservation et de dynamisation du tourisme - Aucun poste n'est installé à l'entrée des sites - Faible valorisation des cultures existantes dans la commune <p>- nombre de réception hôteliers 02</p>
ODD 9 : Mettre en place une infrastructure résiliente, promouvoir une industrialisation soutenable qui profite à tous et encourager l'innovation		
ODD 10 : Réduire les inégalités entre les pays et en leur sein		
ODD 11 : Faire en sorte que les villes et les établissements humains soient ouverts à tous, sûrs, résilients et soutenables		

Légende :

Niveau de priorisation de la cible	Intervention urgente	Intervention prioritaire	Intervention moyen terme
Couleur	Rouge	Marron	Jaune

L'analyse du tableau ci-dessus permet d'identifier les cibles 11.1 et 11.3 comme des cibles prioritaires. Ces deux cibles traitent de l'urbanisation et spécifiquement dans une dimension assainissement du cadre de vie et une dimension gestion participative de l'occupation du territoire. Le diagnostic du PDC couplé aux

données disponibles sur la piste permet donc de dire que ces cibles sont urgentes pour le développement de la commune.

Cadre environnemental		
Cibles	NP	Justification (basée sur l'importance et la performance)
ODD 12 : Instaurer des modes de consommation et de production soutenables		
12.5		Inexistence d'une stratégie locale de collecte et de gestion des ordures ménagères dans les agglomérations importantes Pas de décharge d'ordure ni de points de regroupement aménagés Présence de dépotoirs sauvages aux abords des maisons contenant parfois des déchets biomédicaux par endroit
ODD 13 : Prendre d'urgence des mesures pour lutter contre les changements climatiques et leurs répercussions		
13.1		Plan de contingence et rapports d'exécution rapports de la station météorologique

Légende :

Niveau de priorisation de la cible	Intervention urgente	Intervention prioritaire	Intervention moyen terme
Couleur	Rouge	Marron	Jaune

La lecture du tableau ci-dessus nous amène à dire que les cible 13.1 et 15.2 qui traitent respectivement de la résilience et des capacités d'adaptation face aux aléas climatiques et aux catastrophes naturelles liées au climat de la gestion durable des forêts est prioritaire. En effet la forte pression anthropique liée à l'utilisation du bois pour le charbon ou le bois d'œuvre entraine une déforestation constante et les efforts pour faire face à l'impact des activités humaines sont encore insuffisants

Cadre institutionnel		
Cibles	NP	Justification (basée sur l'importance et la performance)
ODD 16 : Promouvoir l'avènement de sociétés pacifiques et ouvertes aux fins du développement durable, assurer à tous l'accès à la justice et mettre en place, à tous les niveaux, des institutions efficaces, responsables et ouvertes		

Légende :

Niveau de priorisation de la cible	Intervention urgente	Intervention prioritaire	Intervention moyen terme
Couleur	Rouge	Marron	Jaune

2.1.16. Normes d'actions Djidja

N°	Cibles prioritaires	Indicateurs domestiqués	Actions prioritaires	Valeur de référence	Valeurs ciblées intermédiaires à atteindre		Responsabilités		Observations	
				2015	2020-25	2025-30	Commune	Etat		
1	2.1 D'ici à 2030, éliminer la faim et faire en sorte que chacun, en particulier les pauvres et les personnes en situation vulnérable, y compris les nourrissons, ait accès toute l'année à une alimentation saine, nutritive et suffisante	2.1.1 Prévalence de la sous-alimentation	Installation et l'équipement des jeunes entrepreneurs maraîchers	52,53						
		2.1.2 incidence de la pauvreté alimentaire					x			
		2.1.3 Prévalence d'une insécurité alimentaire modérée ou grave, évaluée selon l'échelle de l'insécurité alimentaire fondée sur l'expérience,	Suivi et accompagnement des projets de nutrition mis en œuvre dans la commune							
			élaboration et mise en œuvre du cadre commun des résultats du PMASN							
			Prise en charge des frais de consultation médicale des enfants malnutris dépistés et référés dans la commune							
			Sensibilisation des communautés sur le dépistage et la prise en charge de la malnutrition des enfants de 0 à 59 mois					x		
2	2.3 D'ici à 2030, doubler	2.3.1 Volume de								

N°	Cibles prioritaires	Indicateurs domestiqués	Actions prioritaires	Valeur de référence	Valeurs ciblées intermédiaires à atteindre		Responsabilités		Observations
				2015	2020-25	2025-30	Commune	Etat	
	la productivité agricole et les revenus des petits producteurs alimentaires, en particulier des femmes, des autochtones, des exploitants familiaux, des éleveurs et des pêcheurs, y compris en assurant l'égalité d'accès aux terres, aux autres ressources productives et facteurs de production, au savoir, aux services financiers, aux marchés et aux possibilités d'ajout de valeur et d'emplois autres qu'agricoles	production par unité de travail, en fonction de la taille de l'exploitation agricole, pastorale ou forestière	Identification et appui des éleveurs cibles pour la promotion de l'élevage des volailles et petits ruminants						
Formation des producteurs agricoles sur les itinéraires techniques des cultures (riz, soja, orange, acajou maraîchage etc.) et sur l'apport de matières organiques (compost, graine de coton, et autres engrais organiques)									
Sensibilisation des OP à la mise en place des groupements conformément à la loi uniforme de l'OHADA (formalisation en coopérative) et leur accompagnement à l'immatriculation									
Dynamiser des campagnes de commercialisation des produits agricoles (Recherche de débouchés, contractualisation, ventes groupées, warrantage) avec les OP									

N°	Cibles prioritaires	Indicateurs domestiqués	Actions prioritaires	Valeur de référence	Valeurs ciblées intermédiaires à atteindre		Responsabilités		Observations
				2015	2020-25	2025-30	Commune	Etat	
			Dotation des équipements et infrastructures agricoles						
		2.3.2 Revenu moyen des petits producteurs alimentaires	Organiser de concert avec les propriétaires terriens la mise en valeur de terres au profit de l'agriculture dans la commune						
			valorisation des bas-fonds pour la culture de riz et le maraichage						
			Mécanisation de l'agriculture dans la commune						
			Construction des ouvrages pour la maîtrise de l'eau au profit de l'agriculture (GIRE)et réalisation des étangs piscicoles						
			Formation des pisciculteurs sur la production des alevins et des poissons marchands Plaider pour la mise en place des intrants piscicoles (provende ou alevins) Plaider pour la dotation des producteurs et productrices en matériels et équipements pour le riz et le maraichage						

N°	Cibles prioritaires	Indicateurs domestiqués	Actions prioritaires	Valeur de référence	Valeurs ciblées intermédiaires à atteindre		Responsabilités		Observations
				2015	2020-25	2025-30	Commune	Etat	
			de contre saison						
3	3.1 D'ici à 2030, faire passer le taux mondial de mortalité maternelle au-dessous de 70 pour 100 000 naissances vivantes	.3.1.1 Taux de mortalité maternelle	Construction / Réhabilitation des centres de santé d'arrondissement et dispensaires puis maternités isolées						
			-Dynamisation de la gestion des maternités isolées						
		3.1.2 Proportion d'accouchements assistés par du personnel de santé qualifié	Dotation des centres de santé en matériels médicaux et de personnel qualifié suffisant						
		3.1.3 Proportion de femmes enceintes ayant réalisé au moins 4 consultations prénatales (CPN4)	Prise en charge les relais communautaires pour sensibiliser les femmes enceintes pour une consultation prénatale						
4	4.4. D'ici à 2030, augmenter nettement le nombre des jeunes disposant des compétences,	4.2 Proportion d'apprenants ayant reçu une formation en TIC	Mettre en place des partenariats publics-privés pour l'investissement et l'exploitation des bases d'appui à la transformation						

N°	Cibles prioritaires	Indicateurs domestiqués	Actions prioritaires	Valeur de référence	Valeurs ciblées intermédiaires à atteindre		Responsabilités		Observations
				2015	2020-25	2025-30	Commune	Etat	
	notamment techniques et professionnels, nécessaire à l'emploi, à l'optention d'un travail decent et à l'entreprenariat.		agroalimentaires						
			Formation des jeunes au sein du centre de formation professionnelle et artisanale de Djidja et aux lycées techniques						
			Installation des unités de transformations agroalimentaires pour les jeunes détenteurs de diplômes professionnels						
5	5.5 Veiller à ce que les femmes participent pleinement et effectivement aux fonctions de direction à tous les niveaux de décision, dans la vie politique, économique et publique, et y accèdent sur un pied d'égalité	5.5.1 Proportion de sièges occupés par des femmes dans les parlements nationaux	Désignation d'un point focal genre et mis en place un cadre de concertation de genre au sein de la commune						
			Organisation des séances pour la promotion de genre dans les instances de décision						
			Renforcement des capacités du point focal genre sur l'analyse diagnostique, l'élaboration, le suivi et l'évaluation des projets suivant les critères genres						

N°	Cibles prioritaires	Indicateurs domestiqués	Actions prioritaires	Valeur de référence	Valeurs ciblées intermédiaires à atteindre		Responsabilités		Observations
				2015	2020-25	2025-30	Commune	Etat	
		5.5.2 Proportion de femmes ministres	Organisation des ateliers de réflexion sur la représentativité des femmes dans les structures de prise de décision à l'occasion des renouvellements desdites structures						
		5.5.3 Proportion de femmes conseillères communales	Organisation des ateliers de réflexion sur l'autonomisation de la femme en général et de la femme rurale en particulier						
		5.5.4 Proportion de femmes occupant des postes de direction	Renforcement des capacités de management et leadership des femmes						
		5.5.5 Pourcentage de temps consacré à des soins et travaux non rémunérés par les femmes	Collecte et analyse des données sur la prise en compte du genre dans l'exécution des activités de la mairie et la mise en œuvre des projets						

N°	Cibles prioritaires	Indicateurs domestiqués	Actions prioritaires	Valeur de référence	Valeurs ciblées intermédiaires à atteindre		Responsabilités		Observations
				2015	2020-25	2025-30	Commune	Etat	
6	6.1 D'ici à 2030, assurer l'accès universel et équitable à l'eau potable, à un coût abordable	6.1.1 Proportion de la population utilisant des services d'alimentation en eau potable gérés en toute sécurité	Organiser le contrôle de la qualité de l'eau des PEA privés et des AEV Informer et sensibiliser les promoteurs des PEA privés sur les dispositions réglementaires et les normes de potabilité de l'eau accompagner les producteurs d'eau potable dans l'élaboration du PGSSE (PEA privé, fermiers et délégataires)						
		6.1.2 Taux de desserte en eau potable en milieu urbain	Informier et sensibiliser les promoteurs des PEA privés sur les dispositions réglementaires et les normes de potabilité de l'eau réaliser l'extension du réseau SONEB dans tous les chefs - lieux des arrondissements						
		6.1.3 Taux de desserte en eau potable en milieu rural	Evaluateur la mise en œuvre de la PCEau (2013 - 2017) Elaborer / Actualiser la Programmation Communale Eau (PC-Eau) Mettre en œuvre la PCEau Renforcer les capacités du Service Eau et						

N°	Cibles prioritaires	Indicateurs domestiqués	Actions prioritaires	Valeur de référence	Valeurs ciblées intermédiaires à atteindre		Responsabilités		Observations
				2015	2020-25	2025-30	Commune	Etat	
			<p>Assainissement de la commune</p> <p>Renforcer le nombre d'agents d'intermédiation sociale pour l'eau (recrutement de 03 animateurs ImS)</p> <p>Poursuivre la délégation et l'affermage des ouvrages existants et des nouvelles réalisations</p> <p>Rendre effectif l'opération « taux de panne zéro »</p> <p>Mettre en place un système de suivi et d'information sur les ouvrages d'AEPRéhabiliter les AEV de la commune</p> <p>Construire 50 points d'eau dans les écoles et centres de santé</p> <p>Mettre en place le cadre d'entretien et de maintenance des ouvrages simples (achat de pièces de rechange, formation AR, entretien préventif systématique des FPM)</p>						

N°	Cibles prioritaires	Indicateurs domestiqués	Actions prioritaires	Valeur de référence	Valeurs ciblées intermédiaires à atteindre		Responsabilités		Observations
				2015	2020-25	2025-30	Commune	Etat	
7	6.2 D'ici à 2030, assurer l'accès de tous, dans des conditions équitables, à des services d'assainissement et d'hygiène adéquats et mettre fin à la défécation en plein air, en accordant une attention particulière aux besoins des femmes et des filles et des personnes en situation vulnérable	6.2.1 Proportion de la population utilisant des services d'assainissement gérés en toute sécurité, notamment des équipements pour se laver les mains avec de l'eau et du savon	<p>Mettre en œuvre le Plan d'Hygiène et d'Assainissement Communal (PHAC)</p> <p>Evaluer et Elaborer le PHAC</p> <p>Doter la commune d'agents d'intermédiation sociale pour l'Hygiène et l'assainissement</p> <p>Poursuivre les activités ATPC et pérenniser les acquis</p> <p>Dynamiser les Comités Locaux d'Assainissement</p> <p>Aménager et mettre en service un cimetière communal</p>						

N°	Cibles prioritaires	Indicateurs domestiqués	Actions prioritaires	Valeur de référence	Valeurs ciblées intermédiaires à atteindre		Responsabilités		Observations
				2015	2020-25	2025-30	Commune	Etat	
8	7.1 D'ici à 2030, garantir l'accès de tous à des services énergétiques fiables et modernes, à un coût abordable	7.1.1 Proportion de la population ayant accès à l'électricité	Plaider auprès de l'Etat pour l'extension et la densification du réseau de la SBEE Plaider auprès du MCA et l'ANADER pour l'électrification rurale des grandes agglomérations Doter les arrondissements de lampadaires solaires Plaider pour la réalisation des microcentrales solaires photovoltaïques Mettre en œuvre la gestion professionnelle des microcentrales solaires photovoltaïques Plaider pour la mise en service des microcentrales solaires photovoltaïques réalisés						
		7.1.2 Taux d'électrification							
		7.1.3 Proportion de la population utilisant principalement des technologies propres pour la							

N°	Cibles prioritaires	Indicateurs domestiqués	Actions prioritaires	Valeur de référence	Valeurs ciblées intermédiaires à atteindre		Responsabilités		Observations
				2015	2020-25	2025-30	Commune	Etat	
		cuisson							
		7.1.4 Proportion de la population utilisant principalement des carburants propres pour l'éclairage							
9	8.9 D'ici à 2030, élaborer et mettre en œuvre des politiques visant à développer un tourisme durable qui crée des emplois et met en valeur la culture et les produits locaux	8.9.1 PIB directement tiré du tourisme, en proportion du PIB total							
		8.9.2 Taux de croissance du PIB directement tiré du Tourisme							

N°	Cibles prioritaires	Indicateurs domestiqués	Actions prioritaires	Valeur de référence	Valeurs ciblées intermédiaires à atteindre		Responsabilités		Observations
				2015	2020-25	2025-30	Commune	Etat	
		8.9.3 Nombre d'emplois dans les secteurs du tourisme, en proportion du nombre total d'emplois	<p>Réaliser une étude approfondie sur la structure communale et le fonds de promotion des valeurs culturelles et du tourisme</p> <p>Créer la structure communale de promotion des valeurs culturelles et du tourisme</p> <p>Elaborer les cahiers de charges de la structure communale de promotion des valeurs culturelles et du tourisme</p> <p>Créer et alimenter le fonds communal de promotion des valeurs culturelles et du tourisme</p> <p>Mettre en place les outils de gestion du fonds (modalités de financement, manuel de procédure,etc.)</p> <p>Mettre en place les infrastructures d'équipements et moyens pour le fonctionnement de la structure communale</p> <p>Former les membres de la structure communale de</p>						

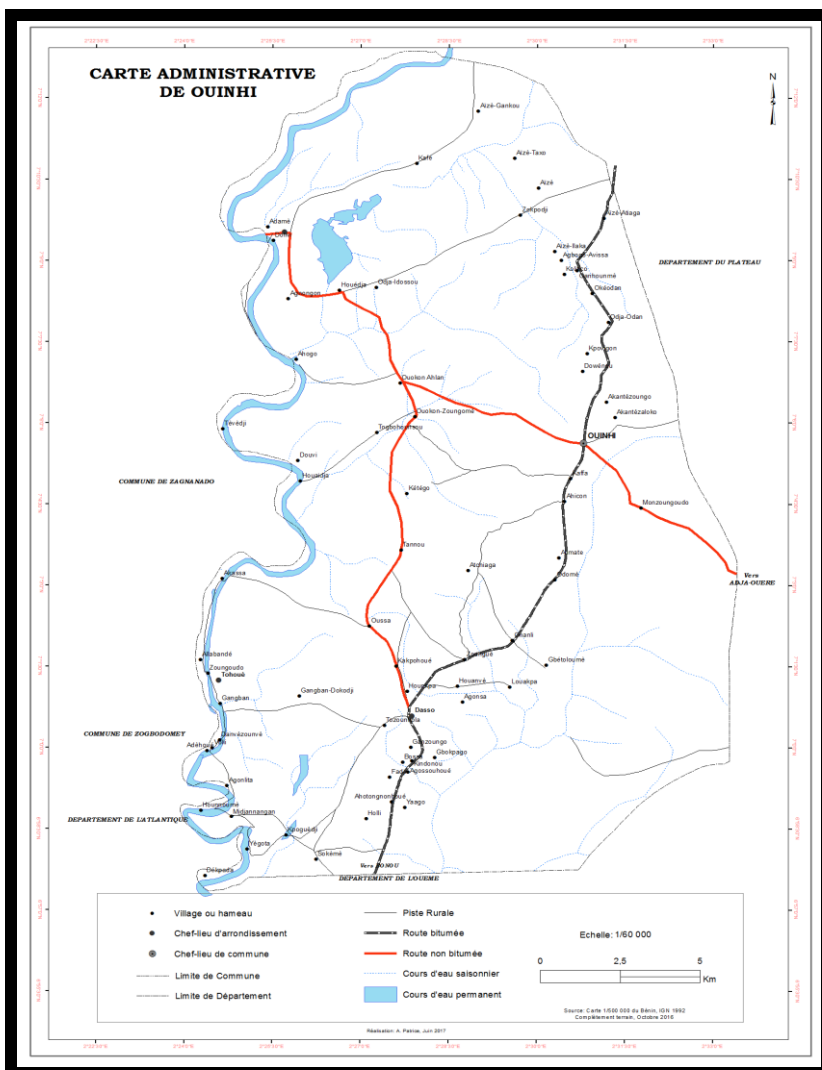
N°	Cibles prioritaires	Indicateurs domestiqués	Actions prioritaires	Valeur de référence	Valeurs ciblées intermédiaires à atteindre		Responsabilités		Observations
				2015	2020-25	2025-30	Commune	Etat	
			<p>promotion des valeurs culturelles et du tourisme</p> <p>Former et équiper les guides touristiques</p> <p>Faciliter l'installation des opérateurs culturels et touristiques</p> <p>Organiser des visites d'échanges sur la promotion du tourisme</p> <p>Informier et sensibiliser les acteurs sur le fonds</p> <p>R5.2- Le patrimoine touristique de la commune est mis en valeur</p> <p>A5.2.1- Renforcer les capacités de la commune sur la gestion du patrimoine culturel et touristique</p> <p>A5.2.2- Organiser une table ronde des acteurs sur les enjeux et défis de la culture et du tourisme pour le développement de la commune</p> <p>A5.2.3- Elaborer le plan de communication et de marketing sur la «destination DJIDJA »</p>						

N°	Cibles prioritaires	Indicateurs domestiqués	Actions prioritaires	Valeur de référence	Valeurs ciblées intermédiaires à atteindre		Responsabilités		Observations
				2015	2020-25	2025-30	Commune	Etat	
			A5.2.4- Créer une page «destination DJIDJA » sur le site Web de la commune A5.2.5- Réaliser des dépliants, plaquettes et posters sur les attractions touristiques de DJIDJA						
		8.9.4 Taux de croissance des emplois dans les secteurs du tourisme							

1.7. Monographie de la commune de Ouinhi

2.1.17.Brève présentation de la commune

La Commune de Ouinhi jadis district rural de Ouinhi est née du découpage administratif et territorial du 30 Mai 1978. Avec une superficie de 483 km², elle est située au Sud du département du Zou entre 6°57 et 7°11 de latitude Nord et 2°23 et 2°33 de la longitude Est. Elle est limitée au Nord et à l'Ouest par la Commune de Zagnanado, au Sud-Ouest par les Communes de Zogbodomey et de Zè, au Sud par la Commune de Bonou et à l'Est par la Commune d'Adja-Ouèrè , Subdivisée en quatre (04) Arrondissements : Dasso, Ouinhi-Centre, Sagon et Tohouès, elle compte quarante (40) villages composés d'ethnies diverses que sont : les Mahi, les Fon, les Holly et les Nago. Le tableau n°1 ci-dessous donne un aperçu les unités administratives de la commune de Ouinhi. La population totale de la commune d'après le quatrième recensement général de la population et de l'habitation en 2013 (RGPH4) est de cinquante neuf mille trois cent quatre vingt et un (59 381) habitants dont 28.7% urbaine et (71.3%) rurale répartie dans 9 617 ménages. L'effectif de la population agricole est de 43691 habitants. La population de Ouinhi en 2018 serait 68 555 dont 34961 femmes selon les projections faites par l'INSAE.



2.1.18.Niveau de couverture de la cible par le plan de développement communal

Cadre Social		
Cibles	N.C	Niveau de Performance (actualiser les informartions)
ODD 1 : Eliminer la pauvreté sous toutes ses formes et partout dans le monde		
1.2		taux de réalisation du programme 27,21% Source : SPDL ouinhi, 2017 Indices de pauvreté monétaire de la Commune en 2015 est: 44,00 Source: TBS IPH :41,4 Incidence de la pauvrete non monetaire: 28,3 Incidence de la pauvrete d'existence: 61,1 Taux de pauvrete multidimensionnelle : 55,7 Source : RGPH-4, 2013 Dépenses d'investissement dans la Commune (taux de realisation) : en 2015: 52,32% EN 2016: 110,00%
1.3		Taux de realisation du programme 6 37,38%
1.4		Taux d'alphabétisation des adultes de (15 en langue nationale est 11% Taux de pauvreté multidimensionnelle 55,è% Proportion des ménages en propriété sans titre foncier (%) ND
ODD 2 : Eliminer la faim, assurer la sécurité alimentaire, améliorer la nutrition et promouvoir l'agriculture durable		
2.1		Taux brut de malnutrition 29,2
2.2		Production halieutique 2015 115 2016,126,5
2.3		Formation et encadrement des producteurs EN 2015 Nombre d'agents formés 27 Nombre de thèmes déroulés 17 Nombre de producteurs formés 1395 EN 2016 Nombre de thèmes déroulés 36 Taux d'encadrement des producteurs (%)70
ODD 3 : Donner aux individus les moyens de vivre une vie saine et promouvoir le bien-être de tous à tous les âges		
3.1		Incidence pour 1000 du Paludisme EN 2015 est 202,81 et en 2016 est200,69 Indice Synthetique de Fecondite (enfants par femme)4,8 Taux Global de Fecondite Generale TGFG (%o)148,4 Taux brut de natalite (TBN) (en%)35,5 Age moyen a la maternite (en annee)28,9 Taux Brut de Reproduction (filles par femme)2,3 Mortalite des enfants Quotient de mortalite infantile (en %)60,1 Quotient de mortalite juvenile (en %)34,0
3.2		
3.3		Paludisme simple 2015 : 1150 Paludisme simple 2016 :3012 Paludisme grave 2015 : 22 Paludisme grave 2016 : 0

Cadre Social		
Cibles	N.C	Niveau de Performance (actualiser les informartions)
3.4		
3.7		RAS
ODD 4 : Veiller à ce que tous puissent suivre une éducation de qualité dans des conditions d'équité et promouvoir les opportunités d'apprentissage tout au long de la vie.		
4.1		en 2015 Nombre de salles de classe existantes 348 en 2016 Nombre de salles de classe existantes 373 Nature, état et répartition des salles de classe utilisées en 2015 70,4 EN 2016 63,4
4.4		
4.5		Taux d'abandon par année d'étude, selon le genre dans la Commune en 2015 Masculin 5,35% Féminin 5,64%
ODD 5 : Réaliser l'égalité des sexes et autonomiser toutes les femmes et les filles		
5.1		EN 2015 Nombre d'enfants abandonnés 00 Nombre d'enfants orphelins 155 Nombre d'enfants placés et maltraités 05 EN 2016 Nombre d'enfants abandonnés 00 Nombre d'enfants orphelins 160 Nombre d'enfants placés et maltraités 00
5.5		
ODD 6 : Garantir l'accès de tous à des services d'approvisionnement en eau et d'assainissement et assurer une gestion durable des services en eau		
6.1		Approvisionnement en eau de boisson Eau courante SONEB a la maison (%)0,5 Eau courante SONEB ailleurs (%)4,2 Borne fontaine/Robinet public (%)24,6 Pompe villageoise ou forage equipe de pompe a motricite humaine (%)43,7 Citerne (%)0,2 Puits protege/buse public (%)1,4 Puits protege/buse prive (%)0,1 Puits non protege (%)2,2 Autre (%)0,2
6.2		Taux de desserte (pour 25000) en 2015 est 70,02 2016 est 58,10
6.4		
6.5		: Point des EPE en panne en 2015 FPM 13 PM 0 AEV 01 en 2016 FPM 18 PM 0 AEV 03

Légende :

Niveau de couverture	Nulle	Faible	Moyenne	Assez-bonne	Très bonne
Couleur	Rouge vif	Rose	Jaune	Vert	Bleu

La lecture de ce tableau nous permet d'identifier trois (3) cibles non couvertes par le PDC à savoir les cibles 3.4, 3.7 et 4.4. On peut aisément remarquer qu'aucune donnée n'est disponible pour renseigner la performance de ces cibles.

Cadre économique		
Cibles	N.C	Niveau de Performance
ODD 7 : Garantir l'accès de tous à des services énergétiques fiables, durables et modernes à un coût abordable		
7.1		Petrole (%)94,7 Electricite SBEE (%)3,1 Energie solaire (%)0,2 Groupe electrogene communautaire (%)0,1 Groupe electrogene prive (%)0,6 Lampe a pile0,3 Lampe rechargeable0,2 Autre (%)0,1 Moyen de cuisson le plus utilise Petrole (%)1,3 Bois/Palme (%)84,9 Electricite SBEE (%)0,1 Electricite Solaire (%)0,1 Gaz (%)0,4 Charbon de bois (%)5,6 Copeau/Sciure (%)0,0 Residus agricoles (%)4,5
ODD 8 : Promouvoir une croissance économique soutenue, partagée et durable, le plein emploi productif et un travail décent pour tous		
8.2		
8.3		
8.5		Nombre d'opérateurs économiques recensés beninois 03
8.9		01 zone franche des PME/PMI est créée et viabilisée d'ici fin 2022 Le taux d'accès au crédit des artisans a augmenté d'au moins 50% d'ici fin 2022 Nombre de réception hôteliers 02
ODD 9 : Mettre en place une infrastructure résiliente, promouvoir une industrialisation soutenable qui profite à tous et encourager l'innovation		
9.1		Longueur de voies pavées construites (m): 00m Longueur de caniveaux existants (m): 200m
9.2		
9.5		
ODD 10 : Réduire les inégalités entre les pays et en leur sein		
10.1		
10.2		
10.3		
ODD 11 : Faire en sorte que les villes et les établissements humains soient ouverts à tous, sûrs, résilients et soutenables		
11.1		Taux de réalisation Programme 3 est 26%
11.3		

Cadre économique		
Cibles	N.C	Niveau de Performance
11.5		

Légende :

Niveau de couverture	Nulle	Faible	Moyenne	Assez-bonne	Très bonne
Couleur	Rouge vif	Rose	Jaune	Vert	Bleu

L'analyse du tableau ci-dessus permet de dire que quatre cibles (7.1, 8.9, 9.1, 9.2) sont partiellement couvertes C'est dire donc que le PDC a défini des actions qui touchent faiblement ces cibles. . L'ODD 10 et l'ODD 11 ne sont pas du tout couvertes ainsi les questions d'inégalité ne sont pas prise en compte dans le le PDC.

Cadre environnemental		
Cibles	N.C	Niveau de Performance
ODD 12 : Instauration des modes de consommation et de production soutenables		
12.2		
12.5		
12.7		
12.8		
ODD 13 : Prendre d'urgence des mesures pour lutter contre les changements climatiques et leurs répercussions		
13.1		
ODD 14 : Conserver et exploiter de manière soutenable les océans, les mers et les ressources marines aux fins du développement durable		
14.2		
14.5		
ODD 15 : Préserver et restaurer les écosystèmes terrestres, en veillant à les exploiter de façon durable, gérer durablement les forêts, lutter contre la désertification, enrayer et inverser le processus de dégradation des terres et mettre fin à l'appauvrissement de la biodiversité		
15.1		
15.2		
15.3		

Légende :

Niveau de couverture	Nulle	Faible	Moyenne	Assez-bonne	Très bonne
Couleur	Rouge vif	Rose	Jaune	Vert	Bleu

Le tableau ci-dessus permet de constater quatre cibles (7.1, 8.9, 9.1, 9.2) ne sont pas couvertes. C'est dire donc qu'aucune actions n'est prévues pour concourir à l'atteinte de ces cibles

Cadre institutionnel		
Cibles	N.C	Niveau de Performance
ODD 16 : Promouvoir l'avènement de sociétés pacifiques et ouvertes aux fins du développement durable, assurer à tous l'accès à la justice et mettre en place, à tous les		

niveaux, des institutions efficaces, responsables et ouvertes	
16.2	<ul style="list-style-type: none"> - Nombre de cas de violence basée sur le genre 2015 : 618 - Nombre de cas de violence basée sur le genre 2016 : 578 - Nombre d'enfants placés et maltraités 2015 : 24 - Nombre d'enfants placés et maltraités 2016 : 12 - Nombre de cas de conflits conjugaux enregistrés 2015 : 298 - Nombre de cas de conflits conjugaux enregistrés 2016 : 200
16.3	<ul style="list-style-type: none"> - Nombre de cas de violence basée sur le genre 2015 : 618 - Nombre de cas de violence basée sur le genre 2016 : 578 - Nombre d'enfants placés et maltraités 2015 : 24 - Nombre d'enfants placés et maltraités 2016 : 12 - Nombre de cas de conflits conjugaux enregistrés 2015 : 298 - Nombre de cas de conflits conjugaux enregistrés 2016 : 200
16.5	
16.6	Inexistence d'un plan communication
16.9	procédures administratives, techniques, financières et comptables non adaptables

Légende :

Niveau de couverture	Nulle	Faible	Moyenne	Assez-bonne	Très bonne
Couleur	Rouge vif	Rose	Jaune	Vert	Bleu

Le tableau ci-dessus permet de constater que les cibles de l'ODD 16 sont insuffisamment couvertes pour la majorité avec la cible 16.5 (corruption) qui n'est pas du tout couverte. Il sera donc important de définir des actions pour la prise en compte de cet ODD par la commune si elle est jugée prioritaire

2.1.19.Synthèse des cibles prioritaires de la commune (importance)

Cadre Social		
Cibles	N.P	Justification (basée sur l'importance et la Performance)
ODD 1 : Eliminer la pauvreté sous toutes ses formes et partout dans le monde		
1.4		<ul style="list-style-type: none"> - Pauvreté des localités (inexistence d'écoles, de centres de santé, adduction d'eau villageoise, etc) - Insuffisance des agents dans les services déconcentrés de l'Etat (santé, éducation, affaire sociale, agriculture, sécurité etc.). - la Baisse continue des rendements scolaires ; - la Baisse continue des taux nets de scolarisation au primaire (6-11 ans) et au secondaire (12-19 ans) - Faible taux de couverture en latrines familiales (9,6% en 2013) - la faible couverture en latrines familiales : en 2016 9,62%
ODD 2 : Eliminer la faim, assurer la sécurité alimentaire, améliorer la nutrition et promouvoir l'agriculture durable		
ODD 3 : Donner aux individus les moyens de vivre une vie saine et promouvoir le bien-être de tous à tous les âges		
3.1		<ul style="list-style-type: none"> Enfants placés dans les grandes villes du Nigeria surtout les filles; ce qui entraine la déscolarisation des filles, Les jeunes gens abandonnent les classes au profit du zème dans les grandes villes du pays et du Nigeria le manque criard d'agents qualifiés ce qui fait que les malades sont abandonnés dans les mains des aides soignantes et aides soignants d'où taux de mortalité infantiles et maternel élevé, Manque d'accueil dans nos centres de santé ce qui baisse drastiquement le taux de fréquentation
3.3		Opportunités

Cadre Social		
Cibles	N.P	Justification (basée sur l'importance et la Performance)
		- Existences des centres de santé - Existence de dispensaire - Existence de Maternités Menaces - Faible fréquentation des centres de santé - Forte prévalence de maladies - Fort taux de mortalité Paludisme simple 2015 : 1150 Paludisme simple 2016 : 3012 Paludisme grave 2015 : 22 Paludisme grave 2016
ODD 4 : Veiller à ce que tous puissent suivre une éducation de qualité dans des conditions d'équité et promouvoir les opportunités d'apprentissage tout au long de la vie		
ODD 5 : Réaliser l'égalité des sexes et autonomiser toutes les femmes et les filles		
5.1		Opportunités Existence d'un CPS - Faible participation des femmes aux réunions Manque de ressources financières La situation est très préoccupante. Aujourd'hui il y a l'application du nouveau code des personnes et de la famille, Donc les femmes ont droit à l'héritage au même titre que les hommes,
ODD 6 : Garantir l'accès de tous à des services d'approvisionnement en eau et d'assainissement et assurer une gestion durable des services en eau		

Légende :

Niveau de priorisation de la cible	Intervention urgente	Intervention prioritaire	Intervention moyen terme
Couleur	Rouge	Marron	Jaune

L'analyse du tableau ci-dessus permet de comprendre que les cibles priorisées sont des cibles liés aux ODD1 1.4 ,2.1, 3.1, 3.5 et 5.1 . Ces cibles touchent les questions d'accès aux services de base , de sécurité alimentaire de maladies transmissibles ou pandémiques tels que le SIDA et de discrimination à l'égard des femmes et des filles

Cadre économique		
Cibles	N.P	Justification (basée sur l'importance et la Performance)
ODD 7 : Garantir l'accès de tous à des services énergétiques fiables, durables et modernes à un coût abordable		
7.1		-Manque de politique d'électrification de la commune - La commune de Natitingou est très peu électrifiée - faible couverture en énergie électrique dans la commune
ODD 8 : Promouvoir une croissance économique soutenue, partagée et durable, le plein emploi productif et un travail décent pour tous		
ODD 9 : Mettre en place une infrastructure résiliente, promouvoir une industrialisation soutenable qui profite à tous et encourager l'innovation		
9.1		Opportunités - Existence d'un réseau routier Menaces - Dégradation avancée des pistes rurales Quelques km pavés et aménagés
ODD 10 : Réduire les inégalités entre les pays et en leur sein		
ODD 11 : Faire en sorte que les villes et les établissements humains soient ouverts à tous, sûrs,		

résilients et soutenables

Légende :

Niveau de priorisation de la cible	Intervention urgente	Intervention prioritaire	Intervention moyen terme
Couleur	Rouge	Marron	Jaune

L'analyse du tableau ci-dessus permet d'identifier la cibles 7.1 et 9.1 comme des cible urgentes.. Le diagnostic du PDC couplé aux données disponibles sur ces permet donc de dire que cette cibles sont urgentes pour le développement de la commune

Cadre environnemental		
Cibles	N.P	Justification (basée sur l'importance et la Performance)
ODD 12 : Instaurer des modes de consommation et de production soutenables		
12.5		Présence des ordures dans les marchés et lieux publics Promotion des mesures de gestion durable des terres et d'adaptation aux changements climatiques :orientation de l'axe 4 du PAG
ODD 13 : Prendre d'urgence des mesures pour lutter contre les changements climatiques et leurs répercussions		
13.1		Destruction des productions agricoles par les boeufs transhumants- Existence d'une station météorologique
ODD 14 : Conserver et exploiter de manière soutenable les océans, les mers et les ressources marines aux fins du développement durable		
ODD 15 : Préserver et restaurer les écosystèmes terrestres, en veillant à les exploiter de façon durable, gérer durablement les forêts, lutter contre la désertification, enrayer et inverser le processus de dégradation des terres et mettre fin à l'appauvrissement de la biodiversité		
15.1		Existence de loi pour la protection de la nature le cas de feu de brousse Reboisement des forêts communales Respect de la journée nationale de l'arbre Sensibilisation sur la déforestation
15.3		Forte utilisation du charbon de bois pour la cuisson des aliments dans la plupart des arrondissements ruraux

Légende :

Niveau de priorisation de la cible	Intervention urgente	Intervention prioritaire	Intervention moyen terme
Couleur	Rouge	Marron	Jaune

La lecture du tableau ci-dessus nous amène à dire que les cibles 12.5 ,13.1 et 15.1 nécessiteront une intervention prioritaire. En effet , la forte production des dechets , la non maitrise dles aléas climatiques entraînent une dégradation de l'environnement et les efforts pour faire face à l'impact des activités humaines sur les sols et leurs conséquences sont encore insuffisants

2.1.20. Normes d'actions Ouinhi

N°	Cibles prioritaires	Indicateurs domestiqués	Actions prioritaires	Valeur de référence	Valeurs ciblées intermédiaires à atteindre		Responsabilités		Observations
				2015	2020-25	2025-30	Commune	Etat	
1	1.4 D'ici à 2030, faire en sorte que tous les hommes et les femmes, en particulier les pauvres et les personnes vulnérables, aient les mêmes droits aux ressources économiques et qu'ils aient accès aux services de base, à la propriété foncière, au contrôle des terres et à d'autres formes de propriété, à l'héritage, aux ressources naturelles et à des nouvelles technologies et des services financiers adaptés à leurs besoins, y compris la microfinance	1.2.1 Proportion de la population vivant au-dessous du seuil national de pauvreté	Développement et promotion des filières prioritaires agricoles (Riz, manioc et maïs)	Filière maïs	3	4	C/SPDL, ATDA		
		1.2.2 Proportion de la population vivant dans une situation de pauvreté sous toutes ses formes, telles que définies par chaque pays	Aménagement de 5 bas-fonds de 100 hectares avec des mesures de conservation de l'eau et du sol (CES)	25 Ha aménagés	100	125	C/SPDL, ATDA		
2	3.1 D'ici à 2030, faire passer le taux mondial de mortalité maternelle au-dessous de 70 pour 100 000 naissances vivantes 3.3 D'ici à 2030, mettre fin	3.1.1 Taux de mortalité maternelle	Appui aux formations sanitaires pour la promotion de la planification familiale				CPS, Médecin-chef et service social mairie		

N°	Cibles prioritaires	Indicateurs domestiques	Actions prioritaires	Valeur de référence	Valeurs ciblées intermédiaires à atteindre		Responsabilités		Observations
				2015	2020-25	2025-30	Commune	Etat	
	à l'épidémie de sida, à la tuberculose, au paludisme et aux maladies tropicales négligées et combattre l'hépatite, les maladies transmises par l'eau et autres maladies transmissibles	3.1.2 Proportion d'accouchements assistés par du personnel de santé qualifié	Recrutement d'agents qualifiés au profit des centres de santé	15	20		Médecin coordonnateur de zone et le Maire		
		3.1.3 Proportion de femmes enceintes ayant réalisé au moins 4 consultations prénatales (CPN4)	Sensibilisation des mères et conjoints sur le rythme des CPN						
3	3.3 D'ici à 2030, mettre fin à l'épidémie de sida, à la tuberculose, au paludisme et aux maladies tropicales négligées et combattre l'hépatite, les maladies transmises par l'eau et autres maladies transmissibles	3.3.1: Nombre de nouveaux cas positifs dépistés pour 1000 personnes	Amélioration de l'équité d'accès aux soins de santé						
		3.3.3 Taux de transmission du VIH de la mère à l'enfant							
		3.3.4 Taux de couverture en ARV des PVVIH							
		3.3.5 Incidence de la tuberculose pour 100 000 habitants							
		3.3.6 Incidence du paludisme pour 1 000 habitants							
		3.3.7 Incidence de l'hépatite B pour 100 000 habitants							

N°	Cibles prioritaires	Indicateurs domestiqués	Actions prioritaires	Valeur de référence	Valeurs ciblées intermédiaires à atteindre		Responsabilités		Observations
				2015	2020-25	2025-30	Commune	Etat	
4	4.4. D'ici à 2030, augmenter nettement le nombre des jeunes disposant des compétences, notamment techniques et professionnels, nécessaire à l'emploi, à l'optention d'un travail decent et à l'entreprenariat.	4.4.2 Proportion d'apprenants ayant reçu une formation en TIC	Orientation de 25% des jeunes vers l'enseignement technique et professionnel	10	20	30	Le Maire et les responsables chargés de l'ensegnement technique et professionnel		
		4.4.3 Proportion d'étudiants en formation technique et professionnelle	Orientation de 25% des étudiants vers l'enseignement technique et professionnel	10	20	30	Le Maire et les responsables chargés de l'ensegnement technique et professionnel		
5	5.1 Mettre fin, partout dans le monde, à toutes les formes de discrimination à l'égard des femmes et des filles	5.1.1 Présence (1) ou absence (0) d'un cadre juridique visant à promouvoir, faire respecter et suivre l'application des principes d'égalité des sexes et de non-discrimination fondée sur le sexe							
		5.1.2 Indice de la Condition de la Femme							
		5.1.3 proportion de femme et de fille agés de 15 à 49 ans ayant subi une mutilation ou ablation génitale	Mise sur pied d'un comité pour lutter contre la discrimination	Présence d'une OSC (ALCRER) et CPS	Diminution de 80% des cas de discrimination	0% des cas de discrimination	CPS, service mairie	OSC, social	

N°	Cibles prioritaires	Indicateurs domestiqués	Actions prioritaires	Valeur de référence	Valeurs ciblées intermédiaires à atteindre		Responsabilités		Observations
				2015	2020-25	2025-30	Commune	Etat	
		5.1.4 proportion de femmes agés de 20 à 24 ans mariées ou en unions avant l'age de 18 ans							
		5.1.5 Nombre de cas relatifs à la violence sexuelle recu dans les structures de prise en charges	Sensibilisation des populations sur les violences faites aux femmes	15%	10%	5%	CPS, service mairie	OSC, social	
6	6.1 D'ici à 2030, assurer l'accès universel et équitable à l'eau potable, à un coût abordable	6.1.1 Proportion de la population utilisant des services d'alimentation en eau potable gérés en toute sécurité	Extension du réseau AEV dans au moins 5 villages	5	5	7	Maire		
		6.1.2 Taux de desserte en eau potable en milieu urbain							
		6.1.3 Taux de desserte en eau potable en milieu rural	Réalisation de forages/AEV dans les villages difficile d'accès (Tévédji, Houédja et les 7 villages de l'arrondissement des Tohouès	0	3 forages et 10 BF	4 forages et 15 BF	Maire service l'eau	et de	

N°	Cibles prioritaires	Indicateurs domestiqués	Actions prioritaires	Valeur de référence	Valeurs ciblées intermédiaires à atteindre		Responsabilités		Observations
				2015	2020-25	2025-30	Commune	Etat	
7	7.1 D'ici à 2030, garantir l'accès de tous à des services énergétiques fiables et modernes, à un coût abordable	7.1.1 Proportion de la population ayant accès à l'électricité	Renforcement de la couverture téléphonique et électrique de la commune	10 villages	25	40	Maire et les directions des réseaux		
		7.1.2 Taux d'électrification							
		7.1.3 Proportion de la population utilisant principalement des technologies propres pour la cuisson	Facilitation de l'installation des promoteurs du gaz domestique	0	1	2	Conseil Communal		
		7.1.4 Proportion de la population utilisant principalement des carburants propres pour l'éclairage							
8	9.1 Mettre en place une infrastructure de qualité, fiable, durable et résiliente, y compris une infrastructure régionale et transfrontière, pour favoriser le développement économique et le bien-être de l'être humain, en privilégiant un accès universel, financièrement abordable et équitable	9.1.1 Proportion de la population rurale vivant à moins de 2 km d'une route praticable toute l'année							
		9.1.2 Indice d'état du réseau routier	Aménagement/Entreti en des pistes	80 km	100 km	150 km	Maire, C/ST		
		9.1.3 Trafic fret ferroviaire							
		9.1.4 Trafic passagers au départ des aéroports du Bénin							

N°	Cibles prioritaires	Indicateurs domestiqués	Actions prioritaires	Valeur de référence	Valeurs ciblées intermédiaires à atteindre		Responsabilités		Observations
				2015	2020-25	2025-30	Commune	Etat	
		9.1.5 Trafic fret aérien							
		9.1.6 Transport marchandises au port							
		9.1.7 Trafic passagers sur les cours et plans d'eau							
		9.1.8 Taux d'accidentologie lié à l'état des infrastructures routières							
		9.1.9 Temps moyen de séjour des navires au port							
		9.1.10 Taux d'accès à la TNT des foyers béninois							
		9.1.11 Taux de pénétration de la RNT							
		9.1.12 Taux de couverture des services internet haut débit des entreprises et des particuliers	Réalisation d'un wifi à haut débit à la mairie	0	1	1	Maire et SG		
		9.1.13 Taux de pénétration de l'internet haut débit par le fixe							

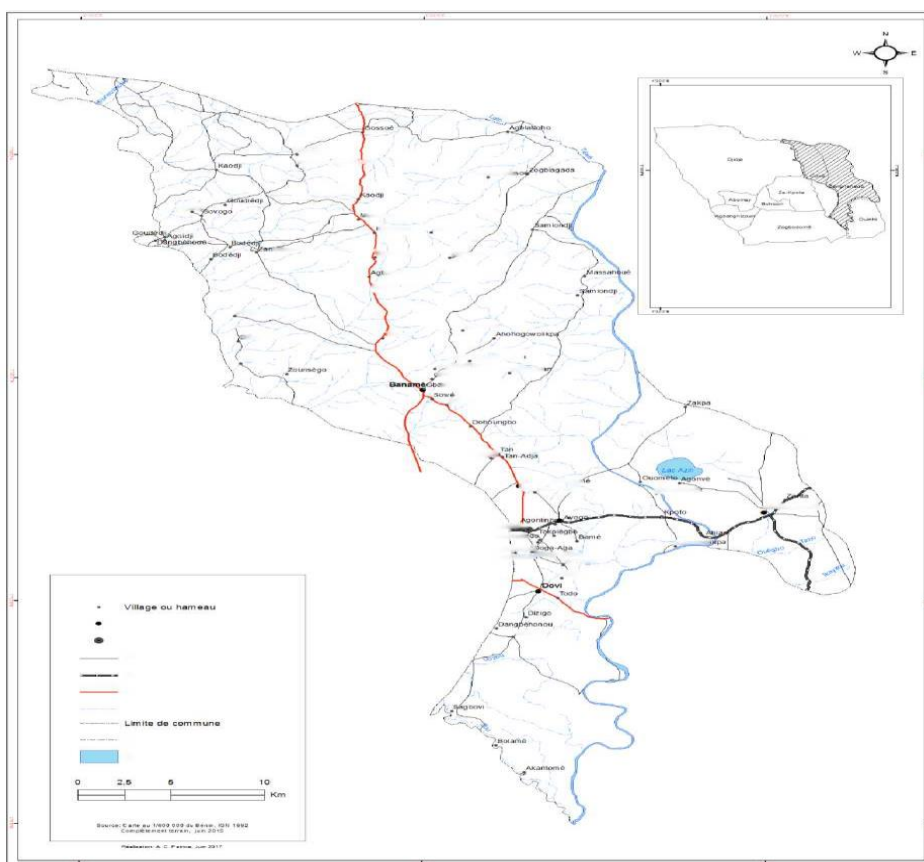
N°	Cibles prioritaires	Indicateurs domestiqués	Actions prioritaires	Valeur de référence	Valeurs ciblées intermédiaires à atteindre		Responsabilités		Observations
				2015	2020-25	2025-30	Commune	Etat	
		9.1.14 Taux de couverture du territoire à internet très haut débit							
		9.1.15 Taux d'usage des services financiers en ligne par les citoyens							
9	12.5 D'ici à 2030, réduire nettement la production de déchets par la prévention, la réduction, le recyclage et la réutilisation	12.5.1 Taux de recyclage national	Mise en place d'une stratégie de collecte et gestion des déchets	0	1 structure de collecte	3	Maire, C/ST et C/SADE		
10	13.1 Renforcer, dans tous les pays, la résilience et les capacités d'adaptation face aux aléas climatiques et aux catastrophes naturelles liées au climat	13.1.1 Mise en place des stratégies nationales et locales pour la réduction des risques de catastrophe	Actualisation et vulgarisation du Plan de Contenance de la commune	1	1	1	Maire et SG		
		13.1.2 Nombre de décès suite à des catastrophes, pour 100 000 personnes	Dynamisation du comité communal de gestion des risques et catastrophes	1	1	1	Maire et SG		
		13.1.3 Nombre de disparus suite à des catastrophes, pour 100 000 personnes							
		13.1.4 Nombre de victimes suite à des catastrophes, pour 100 000 personnes							

1.8. Monographie de la commune de Zagnanado

2.1.21.Brève présentation de la commune

La Commune de Zagnanado est située sur le plateau de Zagnanado, le plus petit des plateaux au nord de la dépression de la LAMA, entre 7° et 7°30 de la latitude Nord et 2°15 et 2°30 longitude Est. Elle couvre une superficie de 750 km² et est limitée au Nord par la Commune de Dassa-Zoume, au Sud par les Communes de Ouinhi et de Zogbodomey, à l'Est par les Communes de Ketou et Adja-Ouere, à l'Ouest par les Communes de Cove, Za-Kpota et Djidja. Elle est distante de 47 km de la Commune d'Abomey, le chef-lieu du Département du Zou.

Zagnanado fait partie des neuf (09) Communes du département du Zou. Elle est sous tutelle de la préfecture du Zou sis à Abomey. Elle compte 43 villages et quartiers de villes répartis sur 06 arrondissements. Il s'agit des arrondissements de Zagnanado-centre, Agonlin-Houegbo, Baname, Kpedekpo, Dovi et Don-Tan. Chaque village est dirigé par un chef de village et les arrondissements par des chefs d'arrondissement élus au sein du Conseil Communal (CC). Le Conseil communal est composé de 11 conseillers. Il a à sa tête un maire, deux adjoints élus et trois commissions permanentes de travail.



2.1.22. Niveau de couverture de la cible par le plan de développement communal

Cadre Social		
Cibles	N.C	Niveau de Performance
ODD 1 : Eliminer la pauvreté sous toutes ses formes et partout dans le monde		
1.2		<p>Incidence de la pauvreté non monétaire 18,5 Incidence de la pauvreté d'existence 48,4 Taux de pauvreté multidimensionnelle 43.5 Source : RGPH-4, 2013 Indices de pauvreté monétaire de la Commune en 2015 est: 48,81 SOURCE TBS Dépenses d'investissement dans la Commune (taux de réalisation) : en 2015: 50,33% EN 2016: 3 1,40% 2017 : 2018 : 53,56</p>
1.3		<p>kit scolaire et alimentaire à 100 OEV en 2017, 90 en 2018 sources :CPS zagnanado 3 groupements de femmes équipés en matériels de transformations (2017 et 2018) prix en charge des frais de scolarité et d'alimentation de 200 élèves (deshérités et orphelins) de la communes par Congrégation religieusesœur LOLA 2016, 2017-2018 dotation de 3 groupement de femmes et d'handicapé en matériel d'assainissement 2019 dotation de 30 personne de 3eme ageen tenu vestimentaires et de kit alimentaire fotation de 32 filles sur le leadership féminin, les consequences du trafic des enfants, les voies de recours et la participation des filles et femmes au developpement (ligue life)appui Mairie et CPS 2018-2019</p>
1.4		<p>Proportion de femmes chef de menage agricole (%)19,1 Proportion de femmes dans les menages agricoles (%)50,5</p>
ODD 2 : Eliminer la faim, assurer la sécurité alimentaire, améliorer la nutrition et promouvoir l'agriculture durable		
2.1		<p>Production halieutique 2015 76,5 2016,84,15</p>
2.2		<p>Incidence pour 10 000 Hbts _ malnutrition 2015 : 9,8 Incidence pour 10 000 Hbts _ malnutrition 2016 : 19,4 situation nutritionnelle peu reluisante</p>
2.3		<p>Formation et encadrement des producteurs Nombre d'agents formés 24 Nombre de thèmes déroulés 17 Nombre de producteurs formés 1765 Nombre de thèmes déroulés 36 Taux d'encadrement des producteurs (%)75</p>
ODD 3 : Donner aux individus les moyens de vivre une vie saine et promouvoir le bien-être de tous à tous les âges		
3.1		<p>Incidence pour 1000 du Paludisme EN 2015 est 202,81 et en 2016 est200,69 : Incidence et létalité du paludisme grave pou 1000 en 2015 est 16,65 et en 2015 est de 2,45 : Incidence et létalité du paludisme grave pou 1000 en 2015 est 16,65 et en 2015 est de</p>

Cadre Social		
Cibles	N.C	Niveau de Performance
		2,45 Quotient de mortalite infantile (en %) 60,1 Quotient de mortalite juvenile (en %) 34,0 Quotient de mortalite des enfants de moins de 5 ans (en %) 92,0
3.2		- Nombre de Dispensaires seuls 2015 : 1 - Nombre de Dispensaires seuls 2016 : 1
3.3		Paludisme simple 2015 : 1150 Paludisme simple 2016 :3012 Paludisme grave 2015 : 22 Paludisme grave 2016
3.4		
3.7		
ODD 4 : Veiller à ce que tous puissent suivre une éducation de qualité dans des conditions d'équité et promouvoir les opportunités d'apprentissage tout au long de la vie.		
4.1		Taux brut de scolarisation (6-11 ans) (%)113,7 Taux brut de scolarisation des filles (6-11 ans) (%) 110,0 Taux brut de scolarisation des garçons (6-11 ans) (%) 117,4 Projet 2.1 : Amelioration de l'accès au service de l'éducation Taux d'abandon par année d'étude, selon le genre dans la Commune en 2015 Masculin 12,51% Féminin 11,73%
4.4		Proportion de menages n'ayant pas acces a internet (%) 95,1 Proportion de menage ayant acces a internet par le telephone fixe (%) 1,7
4.5		Indice brut de parite de genre pour la scolarisation au primaire des (6-11 ans) 93,7 Taux net de scolarisation (6-11 ans) (%) 76,3 Taux net de scolarisation des filles (6-11 ans) (%)
ODD 5 : Réaliser l'égalité des sexes et autonomiser toutes les femmes et les filles		
5.1		EN 2015 Nombre d'enfants abandonnés 08 Nombre d'enfants orphelins 153 Nombre d'enfants placés et maltraîtés 05 EN 2016 Nombre d'enfants abandonnés 07 Nombre d'enfants orphelins 425 Nombre d'enfants placés et maltraîtés 03
5.5		
ODD 6 : Garantir l'accès de tous à des services d'approvisionnement en eau et d'assainissement et assurer une gestion durable des services en eau		
6.1		Riviere/marigot/mare (%) 36,7 Eau courante SONEB a la maison (%) 4,4 Eau courante SONEB ailleurs (%) 8,5 Borne fontaine/Robinet public (%) 10,1 Projet 2.4 : Amelioration de l'accès a l'eau potable
6.2		
6.4		Taux de desserte (pour 25000) en

Cadre Social		
Cibles	N.C	Niveau de Performance
		2015 est 102,45 2016 est 1,12
6.5		. Le nombre d'abonnés actifs est passé de 425 en 2012 à 518 en 2016 soit un taux de croissance de 17,95%.

Légende :

Niveau de couverture	Null	Faible	Moyenne	Assez-bonne	Très bonne
Couleur	Rouge vif	Rose	Jaune	Vert	Bleu

Au regard de ces tableaux, il ressort que les cibles 4.5 et 5.5 sont nullement couvertes et la raison de cette non couverture s'explique par une absence totale d'identification et de planification des activités spécifiques dans le PDC. En revanche certaines cibles sont moyennement couvertes dont les cibles 6.1, 6.2, 4.5, 4.1, 3.1, 2.1 et 1.2. A ces niveaux les points clés de la sécurité alimentaire comme la disponibilité et la qualité sont abordées au niveau de ces cibles ainsi un travail complémentaire reste à mener dans l'accès et la stabilité.

Cadre économique		
Cibles	N.C	Niveau de Performance
ODD 7 : Garantir l'accès de tous à des services énergétiques fiables, durables et modernes à un coût abordable		
7.1		Mode d'éclairage Pétrole (%)79,4 Electricité SBEE (%)16,0 Énergie solaire (%)0,1 Groupe électrogène communautaire (%)0,3 Moyen de cuisson le plus utilisé Pétrole (%)2,0 Bois/Palme (%)85,1 Electricité SBEE (%)0,1 Electricité Solaire (%)0,5 Gaz (%)0,9 Charbon de bois (%)6,6 Copeau/Sciure (%)0,2 Résidus agricoles (%)2,0
ODD 8 : Promouvoir une croissance économique soutenue, partagée et durable, le plein emploi productif et un travail décent pour tous		
8.2		
8.3		Proportion d'actifs de 15-64 ans occupés dans le secteur formel privé 3,8% Proportion des chômeurs de sexe féminin : 38,1 Proportion d'actifs de 15-64 ans occupés dans le secteur informel : 95,2
8.5		Proportion d'actifs de 15-64 ans occupés dans le secteur formel privé 3,8% Proportion des chômeurs de sexe féminin 38,1 Nombre d'opérateurs économiques recensés béninois 04 nigérien 0
8.9		Nombre de réceptifs hôteliers

Cadre économique		
Cibles	N.C	Niveau de Performance
		- 2015 : 04 - 2016 : 04
ODD 9 : Mettre en place une infrastructure résiliente, promouvoir une industrialisation soutenable qui profite à tous et encourager l'innovation		
9.1		Longueur de voies pavées construites (m) 00 Longueur de caniveaux existants (m) 2800
9.2		
9.5		
ODD 10 : Réduire les inégalités entre les pays et en leur sein		
10.1		
10.2		
10.3		
ODD 11 : Faire en sorte que les villes et les établissements humains soient ouverts à tous, sûrs, résilients et soutenables		
11.1		-existence d'un schéma directeur d'aménagement de la commune
11.3		existence d'un schéma directeur d'aménagement de la commune
11.5		

Légende :

Niveau de couverture	Nulle	Faible	Moyenne	Assez-bonne	Très bonne
Couleur	Rouge vif	Rose	Jaune	Vert	Bleu

L'analyse de ce tableau révèle que les cibles 7.1 ; 8.3 ; 8.9 ; 11.1 sont faiblement couvertes en raison des actions du PDC qui évoquent moins de spécificités pour l'atteinte des différentes cibles précitées. Par ailleurs on note quelques cibles non couvertes dont l'exemple des cibles de l'ODD 10.

Cadre environnemental		
Cibles	N.C	Niveau de Performance
ODD 12 : Instaurer des modes de consommation et de production soutenables		
12.2		
12.5		
12.7		
12.8		
ODD 13 : Prendre d'urgence des mesures pour lutter contre les changements climatiques et leurs répercussions		
13.1		Applique les mesures nationales
ODD 14 : Conserver et exploiter de manière soutenable les océans, les mers et les ressources marines aux fins du développement durable		
14.2		
14.5		
ODD 15 : Préserver et restaurer les écosystèmes terrestres, en veillant à les exploiter de façon durable, gérer durablement les forêts, lutter contre la désertification, enrayer et inverser le processus de dégradation des terres et mettre fin à l'appauvrissement de la biodiversité		
15.1		Inexistence d'un plan de conservation et de restauration de la biodiversité
15.2		Amélioration de la gestion des ressources forestières

Cadre environnemental		
Cibles	N.C	Niveau de Performance
15.3		Promotion des pratiques de regeneration des sols

Légende :

Niveau de couverture	Null	Faible	Moyenne	Assez-bonne	Très bonne
Couleur	Rouge vif	Rose	Jaune	Vert	Bleu

La couverture des cibles 15.2 et 15.2 est assez bonne car les actions prévues dans le PDC à l'issue de l'examen de celui-ci évoquent les aspects de lutte contre la désertification et des stratégies de mise en place d'un plan de reboisement.

Cadre institutionnel		
Cibles	N.C	Niveau de Performance
ODD 16 : Promouvoir l'avènement de sociétés pacifiques et ouvertes aux fins du développement durable, assurer à tous l'accès à la justice et mettre en place, à tous les niveaux, des institutions efficaces, responsables et ouvertes		
16.2		
16.3		
16.5		
16.6		
16.9		procédures administratives, techniques, financières et comptables non adaptables

Légende :

Niveau de couverture	Null	Faible	Moyenne	Assez-bonne	Très bonne
Couleur	Rouge vif	Rose	Jaune	Vert	Bleu

La cible 16.9 est faiblement couverte car les spécificités à l'atteinte de celle-ci sont peu notifiées dans le PDC. La cible concerne l'accès à tous à une identité juridique dont la détention de l'acte de naissance.

2.1.23.Synthèse des cibles prioritaires de la commune

Cadre Social		
Cibles	N.P	Justification (basée sur l'importance et la Performance)
ODD 1 : Eliminer la pauvreté sous toutes ses formes et partout dans le monde		
1.2		<p>Opportunités</p> <ul style="list-style-type: none"> -forte dominance de la population jeune très mobile - Existence des conditions agro écologiques favorables aux cultures - Existence d'une grande diversité d'activités économiques dans plusieurs secteurs(agriculture, élevage, commerce, tourisme, transport, etc <p>La production de chaque speculation accrue de 10% chaque année</p> <ul style="list-style-type: none"> -existence d'une politique communale emploi - existence de structure d'appui technique et financier à l'entrepreneuriat agricole (PEJ, SENS-Benin, PDAB, ATDA/FNDA) -mise en exploitation de carrieres de sables et de graviers l'extistence de nombreux sites touristiques (ile d'Agonvè, sources naturelles etc)

Cadre Social		
Cibles	N.P	Justification (basée sur l'importance et la Performance)
		<p>Menaces</p> <ul style="list-style-type: none"> - Aléas climatiques (sécheresse, rareté des pluies, pluies tardives etc.) - Recrudescence des épizooties et épidémies et conflits entre agriculteurs et éleveurs -Importations massives de poissons congelés -transhumance Incidence de la pauvreté non monétaire 18,5 Incidence de la pauvreté d'existence 48,4 Taux de pauvreté multidimensionnelle 43.5 Source : RGPH-4, 2013 <p>Performance</p> <p>Indices de pauvreté monétaire de la Commune en 2015 est: 48,81 SOURCE TBS</p> <p>appui technique et financier à 112 jeunes entrepreneurs dont 56 femmes à hauteur 22400000FCFA 23 femmes et 20 hommes bénéficiaires d'appui tech et financier à hauteur de 8290000 FCFA</p> <p>Dépenses d'investissement dans la Commune (taux de réalisation) : en 2015: 50,33% EN 2016: 3 1,40% en 2018: 53,56</p>
1.3		<p>opportunités</p> <p>existence de projets et programmes et PTF(PMSAN, ARCH, WE WORLD, CPS/UNICEF, Terre des hommes, Caritas</p> <p>performances</p> <p>kit scolaire et alimentaire à 100 OEV en 2017, 90 en 2018 sources :CPS zagnanado 3 groupements de femmes équipés en matériels de transformations (2017 et 2018) prix en charge des frais de scolarité et d'alimentation de 200 élèves (deshérités et orphelins) de la communes par Congrégation religieusesœur LOLA 2016, 2017-2018 dotation de 3 groupement de femmes et d'handicapé en matériel d'assainissement 2019 dotation de 30 personne de 3eme age en tenu vestimentaires et de kit alimentaire fomation de 32 filles sur le leadership féminin, les consequences du trafic des enfants, les voies de recours et la participation des filles et femmes au developpement (ligue life)appui Mairie et CPS 2018-2019 tournée de sensibilisation sur les droits desenfants et le harcelement sexuel</p>
ODD 2 : Eliminer la faim, assurer la sécurité alimentaire, améliorer la nutrition et promouvoir l'agriculture durable		
ODD 3 : Donner aux individus les moyens de vivre une vie saine et promouvoir le bien-être de tous à tous les âges		
3.2		<p>Opportunités</p> <ul style="list-style-type: none"> - Existences des centres de santé - Existence de dispensaire -Existence de Maternités <p>Menaces</p> <ul style="list-style-type: none"> - Faible fréquentation des centres de santé - Forte prévalence de maladies - Fort taux de mortalité
ODD 4 : Veiller à ce que tous puissent suivre une éducation de qualité dans des conditions d'équité et promouvoir les opportunités d'apprentissage tout au long de la vie		
4.4		<p>Opportunités</p> <ul style="list-style-type: none"> - manque d'infrastructures, équipements et de ressources humaines. <p>Organisation de CQM Appui du projet AFPIJE, PEJ performances</p> <p>Proportion de menages n'ayant pas acces a internet (%) 95,1 Proportion de menage ayant acces a internet par le telephone fixe (%) 1,7 formation des femmes marchandes sur l'utilisation du net par MTN</p>

Cadre Social		
Cibles	N.P	Justification (basée sur l'importance et la Performance)
		formation de 152 hommes et femmes sur l'entrepreneuriat
ODD 5 : Réaliser l'égalité des sexes et autonomiser toutes les femmes et les filles		
5.2		,
5.5		<p>Opportunités Axe strategique du PAG1 Renforcement des bases de la democratie et de l'Etat de droit</p> <p>Performance 0 femme dans le conseil communal contre 1 en 2015 4 femmes conseilleres de villages sur 240 elus locaux une femme est chef service et le 1/3 du personnel de la mairie est femme sensibilisation des epoux.</p>
ODD 6 : Garantir l'accès de tous à des services d'approvisionnement en eau et d'assainissement et assurer une gestion durable des services en eau		
6.1		<p>Opportunités les reforme en cours dans le secteur d'eau potable (agence) l'engagement du gouvernement a atteindre cette cible en 2021</p> <p>Menaces la floraison des sources d'eau dont la potabilité n'est pas confirmée par les services compétentes de l'etat</p> <p>Performances Riviere/marigot/mare (%) 36,7 Eau courante SONEB a la maison (%) 4,4 Eau courante SONEB ailleurs (%) 8,5 taux de desserte en milieu rural de 68% en 2017 2AEV (Banamè et Don-tan en panne depuis des mois aucun ouvrage d'eau réalisé de 2017 et 2018</p>

Légende :

Niveau de priorisation de la cible	Intervention urgente	Intervention prioritaire	Intervention moyen terme
Couleur	Rouge	Marron	Jaune

La lecture du tableau révèle l'urgence des interventions pour l'atteinte des cibles 1.2 et 5.5. Elle concerne respectivement l'accès universel à l'eau potable à un coût abordable et la participation effective des femmes et leur accès en toute égalité aux fonctions de direction à tous les niveaux de décision, dans la vie politique, économique et publique

Cadre économique		
Cibles	N.P	Justification (basée sur l'importance et la Performance)
ODD 7 : Garantir l'accès de tous à des services énergétiques fiables, durables et modernes à un coût abordable		
7.1		<p>Opportunités Insuffisance d'eclairage public, la defectuosite des lampadaires de la SBEE existants la faible couverture de la SBEE Existence d'un projet d'electrification de 2 chefs-lieux d'arrondissement,</p> <p>Performance electrification de l'arrondidssement de Kpédekpo en 2019 5 chefs d'arrondissement electrifiés sur 6 projet delectrification des services communaux (Mairie) en energie renouvelable 2019</p>
ODD 8 : Promouvoir une croissance économique soutenue, partagée et durable, le plein emploi		

productif et un travail décent pour tous	
ODD 9 : Mettre en place une infrastructure résiliente, promouvoir une industrialisation soutenable qui profite à tous et encourager l'innovation	
9.1	<p>Opportunités</p> <p>- soit 02,93 % des routes sont bitumées et 97,07% sont en terre 500 ML de pavés construits, 69km et 78 km de pistes entretenues respectivement en 2013 et 2014. aménagement de piste d'accès aux zones de production par PAIAVO, UEMOA projet ACCES</p> <p>performance</p> <p>Longueur de voies pavées construites (500m) Longueur de caniveaux existants (2,800km linéaire de piste aménagée en 2016 3,5km, 2017: 0; 2018:0 voie Zagnanado -Paouignan 54km en cours de réhabilitation projet de construction de dallot en 2019 sur piste Awovidogbanme-Doga</p>
ODD 10 : Réduire les inégalités entre les pays et en leur sein	
ODD 11 : Faire en sorte que les villes et les établissements humains soient ouverts à tous, sûrs, résilients et soutenables	
11.5	<p>Opportunités</p> <p>Existence des formations issues des campagnes de reboisement 8,1% du territoire réboisé Existence et aménagement des forêts dans la Commune de Zagnanado de 2012 à 2015. existence de projet GIRE 2018-2020 Existence de ANPC qui fait le suivi du niveau de l'eau</p> <p>Performance</p> <p>Axe stratégique du PAG 7 Développement équilibre et durable de l'espace national Projet 4.1 : Mise en œuvre du SDAC On enregistre de façon cyclique l'inondation des champs et des maisons et aussi des services publics (école) Existence de plan de contingence communal mais les organes ne fonctionnent pas, Alerte donnée par la communauté et le niveau national</p>

Légende :

Niveau de priorisation de la cible	Intervention urgente	Intervention prioritaire	Intervention moyen terme
Couleur	Rouge	Marron	Jaune

L'un des développements d'une commune passe par l'accès aux ressources énergétiques par la population d'où l'urgence constatée pour l'atteinte de la cible 7.1 et aussi de la cible 11.5

Cadre environnemental		
Cibles	N.P	Justification (basée sur l'importance et la Performance)
ODD 12 : Instaurer des modes de consommation et de production soutenables		
12.5		<p>Opportunités</p> <p>le système de précollecte anciennement en place n'est plus fonctionnel existence de 2016 à 2018 projet de promotion hygiène et assainissement par ATPC DEDRAS ONG Jeunesse et ambition</p> <p>Performance</p> <p>pas de structure de collecte des déchets Existence de dépotoirs sauvages malgré l'appui des partenaires</p>
ODD 13 : Prendre d'urgence des mesures pour lutter contre les changements climatiques et leurs répercussions		

ODD 14 : Conserver et exploiter de manière soutenable les océans, les mers et les ressources marines aux fins du développement durable

ODD 15 : Préserver et restaurer les écosystèmes terrestres, en veillant à les exploiter de façon durable, gérer durablement les forêts, lutter contre la désertification, enrayer et inverser le processus de dégradation des terres et mettre fin à l'appauvrissement de la biodiversité

Légende :

Niveau de priorisation de la cible	Intervention urgente	Intervention prioritaire	Intervention moyen terme
Couleur	Rouge	Marron	Jaune

Cadre institutionnel

Cibles	N.P	Justification (basée sur l'importance et la Performance)
ODD 16 : Promouvoir l'avènement de sociétés pacifiques et ouvertes aux fins du développement durable, assurer à tous l'accès à la justice et mettre en place, à tous les niveaux, des institutions efficaces, responsables et ouvertes		
16.9		<p>Opportunité Existence de RAVIP</p> <p>Performance seance sensibilisation et emission radio sur l'importance des declaration de naissance et les actes d'etat civil nombre de naissance enregistré 2018 1897</p>

Légende :

Niveau de priorisation de la cible	Intervention urgente	Intervention prioritaire	Intervention moyen terme
Couleur	Rouge	Marron	Jaune

A la lecture du tableau ci-dessus, seule la cible 16.9 est priorisée. Cette cible est relative à la délivrance des actes de naissances aux enfants moins de 5 ans.

2.1.24. Normes d'actions Zangnanado

N°	Cibles prioritaires	Indicateurs domestiqués	Actions prioritaires	Valeur de référence	Valeurs ciblées à atteindre		Responsabilités		Observations
				2015	2020-25	2025-30	Commune	Etat	
1	1.2 : D'ici à 2030, réduire de moitié au moins la proportion des hommes, femmes et enfants de tous âges vivant dans la pauvreté dans toutes ses dimensions selon les définitions nationales	1.2.1 Proportion de la population vivant au-dessous du seuil national de pauvreté	<ul style="list-style-type: none"> -Amélioration de la productivité et du rendement des producteurs (trices) des filières prioritaires de la commune (riz, maïs, piment, produits de pêche, arachide, légumes etc) -Appui technique et financier aux petits producteurs pour une agriculture intelligente face au climat -plaidoyer pour une bonne gestion de la transhumance - aménagement des espaces fourragers et points d'eau recevoir les troupeaux sédentaires 	Indices de pauvreté monétaire de la Commune en 2015 est: 48,81	42	36	XX	XXXX	
		1.2.2 Proportion de la population vivant dans une situation de pauvreté sous toutes ses formes, telles que définies par chaque pays	<ul style="list-style-type: none"> -Appui technique et financier aux groupements de transformation agricole -appui à la mise en marché des produits agricoles à travers la construction des infrastructures et la facilitation de systèmes de warrantage -aménagement et valorisation de l'île d'Agonvè -appui organisationnel et technique aux petits exploitants (es) de carrières 	43,5	37,5	31,5	XX	XXXX	

N°	Cibles prioritaires	Indicateurs domestiqués	Actions prioritaires	Valeur de référence	Valeurs ciblées intermédiaires à atteindre		Responsabilités		Observations
				2015	2020-25	2025-30	Commune	Etat	
2	1.3 : Mettre en place des systèmes et mesures de protection sociale pour tous, adaptés au contexte national, y compris des socles de protection sociale, et faire en sorte que, d'ici à 2030, une part importante des pauvres et des personnes vulnérables en bénéficient	1.3.1 Proportion de la population bénéficiant du socle ou systèmes de protection sociale	ND	- appui à l'accès de tous les arrondissements au service de protection social (personnel de CPS et équipement matériel) -prise en charge totale des pauvres extrêmes et pauvres non extrême et OEV, handicapé et personnes de 3eme âges déshéritées -étendre le projet de filets sociaux à la commune -prise en compte des actions de protection sociale dans le budget communal (1 à 2 %) - achèvement de la construction du CAPE	2 agents CPS	5000 PE et PNE au moins 4	5000 7 agents	XXXX	
3	3.2 : D'ici à 2030, éliminer les décès évitables de nouveau-nés et d'enfants de moins de 5 ans, tous les pays devant chercher	3.2.1 Taux de mortalité des enfants de moins de 5 ans	-plaidoyer pour la mise à disposition des maternités isolées Ahlan et Zankoumadon, et du centre de Dovi zounnou et centre 16 agents dont 6 qualifiés						

N°	Cibles prioritaires	Indicateurs domestiqués	Actions prioritaires	Valeur de référence	Valeurs ciblées intermédiaires à atteindre		Responsabilités		Observations
				2015	2020-25	2025-30	Commune	Etat	
	à ramener la mortalité néonatale à 12 pour 1 000 naissances vivantes au plus et la mortalité des enfants de moins de 5 ans à 25 pour 1 000 naissances vivantes au plus	3.2.2 Taux de mortalité néonatale	-construction de maternité isolée et logement / extension des service de santé aux populations de Azakpa (Kpédékpo) et de Akangon (Dovi) - renforcement du plateau technique des centres de santé d'arrondissement et du CSC - plaidoyer pour la mise à disposition de personnel qualifié dans tous les centre de santé - construction de laboratoire pour CSA Kpédékpo et Banamè (distance par rapport au chef lieu est de plus de 15Km)						
		3.2.3 Taux de couverture vaccinale complète	sensibilisation des parents	87%					
		3.2.4 Létalité due au paludisme chez les enfants de moins de 5 ans	- sensibilisation et campagne de salubrité dans les villages - campagne de pulvérisation des maisons et des sites de multiplication des moustiques						

N°	Cibles prioritaires	Indicateurs domestiqués	Actions prioritaires	Valeur de référence	Valeurs ciblées à atteindre		Responsabilités		Observations
				2015	2020-25	2025-30	Commune	Etat	
4	4.4 : D'ici à 2030, augmenter considérablement le nombre de jeunes et d'adultes disposant des compétences, notamment techniques et professionnelles, nécessaires à l'emploi, à l'obtention d'un travail décent et à l'entrepreneuriat	4.4.2 Proportion d'apprenants ayant reçu une formation en TIC	-construction et équipement d'un point d'accès internet -construction de laboratoire dans les CEG de Zagnanado, Banamè, Dovi et Kpédékpo						
		4.4.3 Proportion d'étudiants en formation technique et professionnelle	- sensibilisation des parents et apprenants sur les filières techniques et les opportunités d'auto-emploi						
		4.4.4 Proportion d'étudiants en formation technique et professionnelle	- plaidoyer pour l'octroi de bourses aux meilleurs apprenants au CEP et ou au BEPC pour l'entrée dans les lycées techniques						
		5.5.1 Proportion de sièges occupés par des femmes dans les parlements nationaux							
		5.5.2 Proportion de femmes ministres							

N°	Cibles prioritaires	Indicateurs domestiqués	Actions prioritaires	Valeur de référence	Valeurs ciblées à atteindre		Responsabilités		Observations
				2015	2020-25	2025-30	Commune	Etat	
5	5.5 : Garantir la participation entière et effective des femmes et leur accès en toute égalité aux fonctions de direction à tous les niveaux de décision, dans la vie politique, économique et publique	5.5.3 Proportion de femmes conseillères communales	-renforcement des actions de maintien des filles à l'école -sensibilisation des parents et époux sur la participation des femmes au développement et la politique - renforcement des capacités des femmes sur leadership - plaidoyer pour un bon positionnement des femmes sur les listes electorales						
		5.5.4 Proportion de femmes occupant des postes de direction	-renforcement des capacités des femmes de l'administration communale (formation CEFAL etc)						
		5.5.5 Pourcentage de temps consacré à des soins et travaux non rémunérés par les femmes	-sensibilisation des epoux aux travaux non rémunérés -sensibilisation des parents à faire preuve d'équité dans les travaux domestiques envers les filles et les garçons						
6	6.1 : D'ici à 2030, assurer l'accès universel et équitable à l'eau potable, à un coût abordable	6.1.1 Proportion de la population utilisant des services d'alimentation en eau potable gérés en toute sécurité	-organisation des emssions et IEC sur theme d'hygiene autour de l'eau						
		6.1.2 Taux de desserte en eau potable en milieu urbain	-extension du reseau SONEB dans tous les chefs lieu d'arrondissement						

N°	Cibles prioritaires	Indicateurs domestiqués	Actions prioritaires	Valeur de référence	Valeurs ciblées intermédiaires à atteindre		Responsabilités		Observations
				2015	2020-25	2025-30	Commune	Etat	
		6.1.3 Taux de desserte en eau potable en milieu rural	<ul style="list-style-type: none"> - reparation des ouvrages en pannes - mise en place d'un stock de peces des rechanges -suivi les ouvrages délégués et affermés -desinfection des points d'eau ou stockage d'eau - realisation des forages et extention de BF -Renforcement de capacité des artisans réparateurs 						
7	7.1 : D'ici à 2030, garantir l'accès de tous à des services énergétiques fiables et modernes, à un coût abordable	7.1.1 Proportion de la population ayant accès à l'électricité	<ul style="list-style-type: none"> -extension du reseau electique aux menages demandeurs de Kpédekpo -poursuite de travaux d'electrification de l'arrondissement de Dovi 						
		7.1.2 Taux d'électrification	<ul style="list-style-type: none"> -renforcement du service SBEE de la région Agonlin en equipement, matériels et personnel -promotion de l'energie solaire dans l'administration communale et services deconcentrés, mais aussi les localités difficiles d'accès (Azakpa, Agonvè sur l'ile, Akangon, Akohagon etc) 						

N°	Cibles prioritaires	Indicateurs domestiqués	Actions prioritaires	Valeur de référence	Valeurs ciblées intermédiaires à atteindre		Responsabilités		Observations
				2015	2020-25	2025-30	Commune	Etat	
		7.1.3 Proportion de la population utilisant principalement des technologies propres pour la cuisson	<ul style="list-style-type: none"> - formation des groupements de transformation, les ménages sur la fabrication des foyers améliorés - facilitation de l'accès des populations au gaz domestiques à coût réduit - diversification des revenus des grands producteurs de charbon - amélioration de la technique de carbonisation et former desdits acteurs 						
		7.1.4 Proportion de la population utilisant principalement des carburants propres pour l'éclairage	<ul style="list-style-type: none"> - appui techniques et financier pour l'ONG OrFepetra pour la production du bio carburant à base de Jatropa 						
		9.1.1 Proportion de la population rurale vivant à moins de 2 km d'une route praticable toute l'année	<ul style="list-style-type: none"> - aménagement des pistes rurales conformément à la priorisation communale dans tous les arrondissement - mobilisation des ressources propres pour la mise en œuvre du plan d'entretien des infrastructures de transports 						
		9.1.2 Indice d'état du réseau routier							

N°	Cibles prioritaires	Indicateurs domestiqués	Actions prioritaires	Valeur de référence	Valeurs ciblées intermédiaires à atteindre		Responsabilités		Observations
				2015	2020-25	2025-30	Commune	Etat	
		9.1.3 Trafic fret ferroviaire							
		9.1.4 Trafic passagers au départ des aéroports du Bénin							
		9.1.5 Trafic fret aérien							
		9.1.6 Transport marchandises au port							
		9.1.7 Trafic passagers sur les cours et plans d'eau	- acquisition de barques et gilets de sauvetage pour les population de Wokpa, Akangon, Agonvè, Womento						
		9.1.8 Taux d'accidentologie lié à l'état des infrastructures routières	-sensibilisation des populations sur la declaration des cas d'accident aux services compétents -plaidoyer à l'endroit du service CNSR pour des tournée de sensibilisation dans les arrondissements sur le respect du code de la route						
		9.1.9 Temps moyen deséjour des navires au port							

N°	Cibles prioritaires	Indicateurs domestiqués	Actions prioritaires	Valeur de référence	Valeurs ciblées intermédiaires à atteindre		Responsabilités		Observations
				2015	2020-25	2025-30	Commune	Etat	
		9.1.10 Taux d'accès à la TNT des foyers béninois							
		9.1.11 Taux de pénétration de la RNT							
		9.1.12 Taux de couverture des services internet haut débit des entreprises et des particuliers	-plaidoyer pour le renforcement des installations des reseaux GSM						
8	9.1 : Mettre en place une infrastructure de qualité, fiable, durable et résiliente, y compris une infrastructure régionale et transfrontalière, pour favoriser le développement économique et le bien-être de l'être humain, en mettant l'accent sur un accès universel, à un coût abordable et dans des conditions d'équité	9.1.13 Taux de pénétration de l'internet haut débit par le fixe							
		9.1.14 Taux de couverture du territoire à internet très haut débit	-Plaidoyer pour l'extension des reseaux GSM sur toute l'etendu de la Commune						
		9.1.15 Taux d'usage des services financiers en ligne par les citoyens	???????						
9	11.5 : D'ici à 2030,								

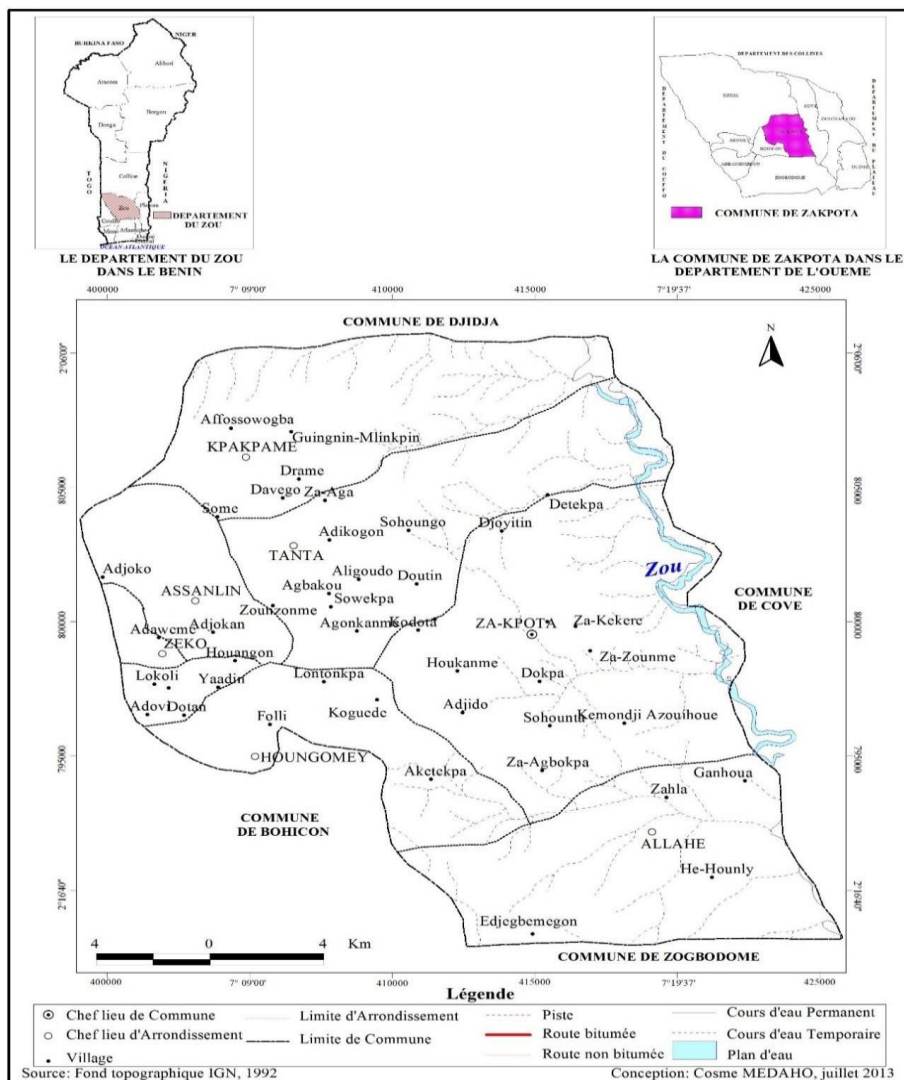
N°	Cibles prioritaires	Indicateurs domestiqués	Actions prioritaires	Valeur de référence	Valeurs ciblées intermédiaires à atteindre		Responsabilités		Observations
				2015	2020-25	2025-30	Commune	Etat	
	réduire considérablement le nombre de personnes tuées et le nombre de personnes touchées par les catastrophes, y compris celles d'origine hydrique, et réduire considérablement le montant des pertes économiques qui sont dues directement à ces catastrophes exprimé en proportion du produit intérieur brut mondial, l'accent étant mis sur la protection des pauvres et des personnes en situation vulnérable	11.5.1 Nombre de décès, de disparus et de victimes suite à des catastrophes, pour 100 000 personnes	-plaidoyer pour le renforcement des interventions de l'ANPC - reconstruction du site des déplacés de Sagbovi dans l'arrondissement de Dovi						
		11.5.2 Pertes économiques directement attribuables aux catastrophes par rapport au PIB mondial, y compris les dommages causés aux infrastructures critiques et la perturbation des services de base	-renforcement des cellules communales ATDA en personnel, en équipements et matériel -IEC des producteurs sur les zones à risques						
		12.5.1 Taux de recyclage national	-sensibilisation des ménages à l'abonnement aux structures de précollecte - mis en place d'un partenariat entre les ONGS et la Mairie -dotation des structures de précollecte en équipement et matériels d'assainissement						

1.9. Monographie de la commune de Za-Kpota

2.1.25. Brève présentation de la commune

La Commune de Za-Kpota est l'une des neuf (09) communes que compte le département du Zou. Elle est située entre 7° 08' et 7° 20' de latitude Nord et 2° 05' et 2° 20' de longitude Est. Elle est limitée au Nord-Ouest par la Commune de Djidja, au Nord-Est par la Commune de Zagnanado, au Sud-Ouest par la Commune de Bohicon, à l'Est par la Commune de Covè et au Sud par la Commune de Zogbodomey.

Sur le plan administratif, Za-Kpota est devenu depuis 1978 un district, ensuite une Sous-préfecture avec le renouveau démocratique en 1990. Avec l'avènement de la décentralisation, il est devenu la Commune de Za-Kpota et s'étend sur environ 409 km². Il compte aujourd'hui avec le nouveau découpage administratif, soixante-neuf (69) villages répartis dans huit (08) arrondissements.



2.1.26. Niveau de couverture de la cible par le plan de développement communal

Cadre Social		
Cibles	N.C	Niveau de Performance
ODD 1 : Eliminer la pauvreté sous toutes ses formes et partout dans le monde		
1.2		IPH52,8 Incidence de la pauvreté non monétaire 41,2 Incidence de la pauvreté d'existence 52,4 Taux de pauvreté multidimensionnelle 62,1 Source : RGPH-4, 2013 : Indices de pauvreté monétaire par Commune 46,72
1.3		Proportion de producteurs ayant bénéficié de formation et appliquant les techniques culturelles modernes 60% Proportion de producteurs formés et ayant mis en valeur un bas-fonds 50%
1.4		
ODD 2 : Eliminer la faim, assurer la sécurité alimentaire, améliorer la nutrition et promouvoir l'agriculture durable		
2.1		Proportion de population bien nourrie 80% Nombre de personnes touchées 30 Nombre de personnes formées 80%
2.2		Production halieutique 2015 27,28 2016,30,01 situation nutritionnelle peu reluisante
2.3		Formation et encadrement des producteurs Nombre d'agents formés 35 Nombre de thèmes déroulés 17 Nombre de producteurs formés 3660 Nombre de thèmes déroulés 30 Taux d'encadrement des producteurs (%)60
ODD 3 : Donner aux individus les moyens de vivre une vie saine et promouvoir le bien-être de tous à tous les âges		
3.1		(01) Médecin pour 154 246 habitants, 1 Infirmier Diplômé d'Etat pour 7 343 habitants et une Sage-Femme diplômé d'Etat pour 22 625 femmes en âge de procréer
3.2		- Nombre de Dispensaires seuls 2015 : 1 - Nombre de Dispensaires seuls 2016 : 1 - (01) Médecin pour 154 246 habitants, 1 Infirmier Diplômé d'Etat pour 7 343 habitants et une Sage-Femme diplômé d'Etat pour 22 625 femmes en âge de procréer Taux de couverture en consultation des enfants 95% Taux de couverture en consultation prénatale 95% Taux de couverture en accouchements assistés 90% Quotient de mortalité infantile (en %)115,4 Quotient de mortalité juvénile (en %) 87,9 Quotient de mortalité des enfants de moins de 5 ans (en %) 193,1
3.3		Quotient de mortalité juvénile (en %) 87,9

Cadre Social		
Cibles	N.C	Niveau de Performance
3.4		
3.7		Proportion de ménages sensibilisés qui appliquent au moins 80% des directives essentielles reçues lors des sensibilisations et visites des relais communautaires 75%
ODD 4 : Veiller à ce que tous puissent suivre une éducation de qualité dans des conditions d'équité et promouvoir les opportunités d'apprentissage tout au long de la vie.		
4.1		Le taux d'abandon dans l'enseignement primaire est élevé (15,97% en 2015 contre 10,99% pour le département du Zou et 13,22% au plan national) le ratio nombre d'élèves/classe donne 44 contre 45 au primaire en 2017 taux de scolarisation et de maintien des filles à l'école Taux d'achèvement du primaire par sexe Masc. 65% et 80% (2022) Fém. 60% et 80% (2022)
4.4		, les réseaux GSM comme MTN, Libercom, Moov, BB Com et Glo couvrent la commune et permettent la télécommunication
4.5		Indice brut de parité de genre pour la scolarisation au secondaire des (12-19 ans) 55,3 Taux d'achèvement du primaire par sexe Masc. 65% et 80% (2022) Fém. 60% et 80% (2022)
ODD 5 : Réaliser l'égalité des sexes et autonomiser toutes les femmes et les filles		
5.1		- Proportion d'enfants de plus de 12 ans des deux sexes non scolarisés ou déscolarisés sont en apprentissage 75% Proportion d'enfants des deux sexes en apprentissage achevant leur formation 75%
5.5		
ODD 6 : Garantir l'accès de tous à des services d'approvisionnement en eau et d'assainissement et assurer une gestion durable des services en eau		
6.1		, le taux de desserte varie entre 15,49% et 81,7% d'un arrondissement à l'autre
6.2		Taux de couverture des ménages en latrines familiales 40% Taux de desserte en eau potable 60% Proportion de ménages qui utilisent de façon convenable des latrines 45%
6.4		
6.5		Point des EPE en panne : en 2015 : il y a eu 35 FPM, 0 PM et 03 AEV et en 2016 pareil

Légende :

Niveau de couverture	Nulle	Faible	Moyenne	Assez-bonne	Très bonne
Couleur	Rouge vif	Rose	Jaune	Vert	Bleu

Au regard de ces tableaux, il ressort que la cible 4.4 est nullement couverte et la raison de cette non couverture s'explique par une absence totale d'identification et de planification des activités spécifiques dans le PDC. En revanche une bonne couverture s'observe au niveau des cibles 1.2 et 2.1. A ces niveaux les points clés de la sécurité alimentaire comme la disponibilité et la qualité sont abordées au niveau de ces cibles ainsi un travail de consolidation reste à mener pour garder le cap. Enfin une faible et moyenne couverture des cibles ont été aussi observées.

Cadre économique		
Cibles	N.C	Niveau de Performance
ODD 7 : Garantir l'accès de tous à des services énergétiques fiables, durables et modernes à un coût abordable		
7.1		Petrole (%) 89,8 Electricite SBEE (%) 5,5 Energie solaire (%) 0,1 Groupe electrogene communautaire (%) 0,1 Groupe electrogene prive (%)0,4 Autres generateurs (Moulin a mais, dynamo ■■■) (%) 0,1 Lampe a pile2,3 Lampe rechargeable1,0 Autre (%)0,4 Moyen de cuisson le plus utilise Petrole (%)2,0 Bois/Palme (%)87,6 Electricite SBEE (%)0,1 Electricite Solaire (%)0,1 Gaz (%)0,2 Charbon de bois (%)3,0
ODD 8 : Promouvoir une croissance économique soutenue, partagée et durable, le plein emploi productif et un travail décent pour tous		
8.2		
8.3		
8.5		Nombre d'opérateurs économiques recensés beninois 12 nigerian 1 Nombre d'industries installées 00
8.9		Proportion des sites touristiques aménagés 70% Taux de fréquentation des sites touristiques 70% Registre des sites touristiques, Rapport DCAT Nombre d'industries installées 00 Nombre de réception hôteliers 04
ODD 9 : Mettre en place une infrastructure résiliente, promouvoir une industrialisation soutenable qui profite à tous et encourager l'innovation		
9.1		Nombre de Km de pistes rurales et voies urbaines aménagés 25KM/ans Longueur de voies pavées existants (m)00 Longueur de voies pavées construites (m)00 Longueur de caniveaux existants (m)00 Longueur de caniveaux construits (m)00 Longueur de collecteurs existants (m)00 Longueur de collecteurs construits (m)00 Longueur de voies rechargées (m)26000
9.2		
9.5		
ODD 10 : Réduire les inégalités entre les pays et en leur sein		
10.1		Dépense moyenne annuelle par tête (Groupe d'âge, Sexe, Milieu de résidence) 127 986 (EMICOV 2012)

Cadre économique		
Cibles	N.C	Niveau de Performance
10.2		Proportion de producteurs ayant bénéficié de formation et appliquant les techniques culturelles modernes 60% Proportion de producteurs formés et ayant mis en valeur un bas-fonds 50%
10.3		- Nombre de cas de violence basée sur le genre 2015 : 618 - Nombre de cas de violence basée sur le genre 2016 : 578 - Nombre d'enfants placés et maltraités 2015 : 24 - - Nombre d'enfants placés et maltraités 2016 : 12 - Nombre de cas de conflits conjugaux enregistrés 2015 : 298 - - Nombre de cas de conflits conjugaux enregistrés 2015 : 200
ODD 11 : Faire en sorte que les villes et les établissements humains soient ouverts à tous, sûrs, résilients et soutenables		
11.1		- Inexistence d'un schéma directeur d'aménagement de la commune
11.3		Inexistence d'un schéma directeur d'aménagement de la commune
11.5		

Légende :

Niveau de couverture	Nulle	Faible	Moyenne	Assez-bonne	Très bonne
Couleur	Rouge vif	Rose	Jaune	Vert	Bleu

L'analyse de ce tableau révèle que seul la cibles 11.3 est moyennement couverte même si la question a été abordée de façon superficielle dans le diagnostic. Aussi on note une faible couverture des cibles 7.1 et 8.9 tandis qu'au niveau des cibles 8.2 ; 8.3 ; 8.5;9.1, 9.2 ; 9.5 ; 10.1, 10.2,10.3 et 11.5 respectivement des ODD8 ; ODD9 et ODD10 aucune couverture n'est observés dans le PDC.

Cadre environnemental		
Cibles	N.C	Niveau de Performance
ODD 12 : Instaurer des modes de consommation et de production soutenables		
12.2		
12.5		
12.7		
12.8		
ODD 13 : Prendre d'urgence des mesures pour lutter contre les changements climatiques et leurs répercussions		
13.1		Taux de résiliences de l'économie locale aux changements climatiques 50% Taux de résiliences des couches vulnérables aux affections liées aux changements climatiques 60% Proportion des bâtiments résilients aux changements climatiques 50% Rapport EMICoV
ODD 14 : Conserver et exploiter de manière soutenable les océans, les mers et les ressources marines aux fins du développement durable		
14.2		
14.5		
ODD 15 : Préserver et restaurer les écosystèmes terrestres, en veillant à les exploiter de façon durable, gérer durablement les forêts, lutter contre la désertification, enrayer et inverser le processus de dégradation des terres et mettre fin à l'appauvrissement de la biodiversité		
15.1		Proportion des terres agricoles réhabilitées 50%

Cadre environnemental		
Cibles	N.C	Niveau de Performance
		Taux de couverture forestière 30% Taux de valorisation des ressources minières 20%
15.2		Taux de couverture forestière 30% Proportion de concessions disposant d'arbres à ombrage 50% Taux de perte de récoltes lié aux changements climatiques < à 15%
15.3		Mise en terre des plants chaque JNA Plants mis en terre_2015 : 23924 sur 55,91 ha - Plants mis en terre_2016 : 425

Légende :

Niveau de couverture	Nulle	Faible	Moyenne	Assez-bonne	Très bonne
Couleur	Rouge vif	Rose	Jaune	Vert	Bleu

La couverture des cibles 13.1,15.1,15.2 et 15.3 ont une couverture moyenne car les actions prévues dans le PDC à l'issue de l'examen de celui-ci évoquent les aspects de lutte contre la désertification et des stratégies de mise en place d'un plan de reboisement notamment au niveau de l'ODD15

Cadre institutionnel		
Cibles	N.C	Niveau de Performance
ODD 16 : Promouvoir l'avènement de sociétés pacifiques et ouvertes aux fins du développement durable, assurer à tous l'accès à la justice et mettre en place, à tous les niveaux, des institutions efficaces, responsables et ouvertes		
16.2		
16.3		-
16.5		
16.6		
16.9		procédures administratives, techniques, financières et comptables non adaptables Proportion des ménages sensibilisés par an 75% Taux d'enregistrement des faits d'état civil (naissance, mariage, décès) Naissance 80% Mariage 50% Décès 80%

Légende :

Niveau de couverture	Nulle	Faible	Moyenne	Assez-bonne	Très bonne
Couleur	Rouge vif	Rose	Jaune	Vert	Bleu

Les cibles 16.2, 16.3,16.5 et 16.6 sont nullement couvertes car les spécificités à l'atteinte de ces cibles ne sont pas notifiées dans le PDC.

2.1.27.Synthèse des cibles prioritaires de la commune

Cadre Social

Cibles	N.P	Justification (basée sur l'importance et la Performance)
ODD 3 : Donner aux individus les moyens de vivre une vie saine et promouvoir le bien-être de tous à tous les âges		
3.3		Opportunités - Existences des centres de santé - Existence de dispensaire - Existence de Maternités Menaces - Faible fréquentation des centres de santé - Forte prévalence de maladies Taux de fréquentation des formations sanitaires par les populations 80% Taux de couverture en consultation des enfants 95% - Fort taux de mortalité Vu ces statistiques, il urge de mener des actions prioritaires pour l'atteinte de la cible.
ODD 6 : Garantir l'accès de tous à des services d'approvisionnement en eau et d'assainissement et assurer une gestion durable des services en eau		
6.1		Menaces - Inexistence d'un Plan d'Hygiène et d'Assainissement de la Commune - Inexistence d'un plan de canalisation des eaux - Prévalence des maladies ; - Pauvreté Performance Construction d'une AEV et réhabilitation de tous les forages simples en panne

Légende :

Niveau de priorisation de la cible	Intervention urgente	Intervention prioritaire	Intervention moyen terme
Couleur	Rouge	Marron	Jaune

La lecture du tableau révèle une intervention prioritaire pour l'atteinte des cibles 3.3 et 6.1 . Ces cibles touchent respectivement la question de la santé relative aux épidémies (sida, tuberculose, paludisme et) et la disponibilité de l'eau potable dans les communes

Cadre économique		
Cibles	N.P	Justification (basée sur l'importance et la Performance)
ODD 7 : Garantir l'accès de tous à des services énergétiques fiables, durables et modernes à un coût abordable		
7.1		Menaces - Manque politique d'électrification de la commune - faible couverture en énergie électrique dans la commune Electricite SBEE (%) 5,5 Energie solaire (%) 0,1 Groupe electrogene communautaire (%) 0,1 Groupe electrogene prive (%) 0,4
ODD 8 : Promouvoir une croissance économique soutenue, partagée et durable, le plein emploi productif et un travail décent pour tous		
8.2		Faible productivité
8.3		17 000 jeunes des deux sexes peu ou pas instruits de 15 à 35 ans,

		des jeunes ne sont pas scolarisés ou ont reçu des formations qui ne leur permettent pas de s'insérer dans le monde de l'emploi.
ODD 9 : Mettre en place une infrastructure résiliente, promouvoir une industrialisation soutenable qui profite à tous et encourager l'innovation		
9.2		Existence d'une unité de transformation artisanale des fruits en jus Existence d'usine de transformation non fonctionnelle Existence d'une union communale des coopératives de planteurs d'orangers
ODD 10 : Réduire les inégalités entre les pays et en leur sein		
10.2		Proportion de producteurs ayant bénéficié de formation et appliquant les techniques culturales modernes 60% Proportion de producteurs formés et ayant mis en valeur un bas-fonds 50%
ODD 11 : Faire en sorte que les villes et les établissements humains soient ouverts à tous, sûrs, résilients et soutenables		
11.1		Absence d'une politique d'aménagement du territoire

Légende :

Niveau de priorisation de la cible	Intervention urgente	Intervention prioritaire	Intervention moyen terme
Couleur	Rouge	Marron	Jaune

Le développement d'une commune passe par le niveau élevé de productivité économique par la diversification, la modernisation technologique et l'innovation d'où l'urgence constatée pour l'atteinte de la cible 8.2

Cadre environnemental		
Cibles	N.P	Justification (basée sur l'importance et la Performance)
ODD 15 : Préserver et restaurer les écosystèmes terrestres, en veillant à les exploiter de façon durable, gérer durablement les forêts, lutter contre la désertification, enrayer et inverser le processus de dégradation des terres et mettre fin à l'appauvrissement de la biodiversité		
15.2		Opportunités - Existence de sols favorables aux essences forestières et riches en ressources minières Menaces - Erosion hydrique - Déforestation - Dégradation de la biodiversité - Pollution souTaux de couverture forestière 30% Proportion de concessions disposant d'arbres à ombrage 50% Taux de perte de récoltes lié aux changements climatiques < à 15% toutes ses formes

Légende :

Niveau de priorisation de la cible	Intervention urgente	Intervention prioritaire	Intervention moyen terme
Couleur	Rouge	Marron	Jaune

La gestion des forêts demeure une préoccupation importante pour la préservation de la faune et de la flore qui permettrait à long terme d'attirer des touristes, un secteur qui pourra se réveiller à travers la préservation de la dite richesse, d'où la priorisation de la cible 15.2.

Cadre institutionnel		
Cibles	N.P	Justification (basée sur l'importance et la Performance)
ODD 16 : Promouvoir l'avènement de sociétés pacifiques et ouvertes aux fins du développement durable, assurer à tous l'accès à la justice et mettre en place, à tous les niveaux, des institutions efficaces, responsables et ouvertes		
16.2		Engagement et Accompagnement des partenaires Installation de la brigade des mineurs Réduction du taux de filles et de femmes victimes de pratiques culturelles néfastes (Lévirat, mariage précoce, TBS)

Légende :

Niveau de priorisation de la cible	Intervention urgente	Intervention prioritaire	Intervention moyen terme
Couleur	Rouge	Marron	Jaune

La lecture du tableau montre que

Mettre un terme à la maltraitance, à l'exploitation et à toutes les formes de violence et de torture dont sont victimes les enfants est d'une importance capitale pour le respect des droit de l'homme dans le monde entier d'où la priorisation de la cible 16.2.

2.1.28. Normes d'actions Za-Kpota

N°	Cibles prioritaires	Indicateurs domestiqués	Actions prioritaires	Valeur de référence	Valeurs ciblées intermédiaires à atteindre	Responsabilités			Observations
				2015	2020-25	2025-30	Commune	Etat	
1	3.3 D'ici à 2030, mettre fin à l'épidémie de sida, à la tuberculose, au paludisme et aux maladies tropicales négligées et combattre l'hépatite, les maladies transmises par l'eau et autres maladies transmissibles	3.3.1: Nombre de nouveaux cas positifs dépistés pour 1000 personnes	<p>** Organisation de séances de communication pour un changement de comportement</p> <p>**Organisation des séances de sensibilisation des populations sur les questions essentielles de santé (services disponibles au niveau des centres de santé, gestion des IST/VIH, maladies courantes et maladies d'origine hydriques, etc.)</p> <p>**Organisation des séances de sensibilisation sur les risques liés à l'automédication et à l'utilisation des faux médicaments</p> <p>**Plaidoyers pour la dotation des centres de santé de la commune en personnel qualifié et en</p>						
		3.3.3 Taux de transmission du VIH de la mère à l'enfant							
		3.3.4 Taux de couverture en ARV des PVVIH							
		3.3.5 Incidence de la tuberculose pour 100 000 habitants							
		3.3.6 Incidence du paludisme pour 1 000 habitants							
		3.3.7 Incidence de l'hépatite B pour 100 000 habitants							
		3.3.8 Nombre de personnes pour lesquelles des interventions							

N°	Cibles prioritaires	Indicateurs domestiqués	Actions prioritaires	Valeur de référence	Valeurs ciblées intermédiaires à atteindre	Responsabilités			Observations
				2015	2020-25	2025-30	Commune	Etat	
		contre les maladies tropicales négligées sont nécessaires	nombre suffisant						
		3.3.9 Proportion de la population vivant dans les zones endémiques de la filariose lymphatique							
		3.3.10 Proportion de la population vivant dans les zones endémiques de l'onchocercose							
		3.3.11 Proportion de la population vivant dans les zones endémiques des schistosomiasis							
		3.3.12 Proportion de la population vivant dans les zones endémiques des géo helminthiases							
		3.3.13 Proportion de la population							

N°	Cibles prioritaires	Indicateurs domestiqués	Actions prioritaires	Valeur de référence	Valeurs ciblées intermédiaires à atteindre	Responsabilités			Observations
				2015	2020-25	2025-30	Commune	Etat	
		vivant dans les zones endémiques du trachome							
2	6.1 D'ici à 2030, assurer l'accès universel et équitable à l'eau potable, à un coût abordable	6.1.1 Proportion de la population utilisant des services d'alimentation en eau potable gérés en toute sécurité	**Actualisation du Programme Communal Eau **Réalisation des ouvrages d'approvisionnement en eau potable **Plaider pour l'extension et la densification du réseau SONEB **Réalisation des ouvrages d'hydraulique villageoise						
		6.1.2 Taux de desserte en eau potable en milieu urbain							
		6.1.3 Taux de desserte en eau potable en milieu rural							
3	7.1 D'ici à 2030, garantir l'accès de tous à des services énergétiques fiables et modernes, à un coût abordable	7.1.1 Proportion de la population ayant accès à l'électricité							
		7.1.2 Taux d'électrification							
		7.1.3 Proportion de la population utilisant principalement des technologies propres pour la cuisson							
		7.1.4 Proportion							

N°	Cibles prioritaires	Indicateurs domestiqués	Actions prioritaires	Valeur de référence	Valeurs ciblées intermédiaires à atteindre	Responsabilités			Observations
				2015	2020-25	2025-30	Commune	Etat	
		de la population utilisant principalement des carburants propres pour l'éclairage							
4	8.2 Parvenir à un niveau élevé de productivité économique par la diversification, la modernisation technique et l'innovation, notamment en mettant l'accent sur les secteurs à forte valeur ajoutée et à forte intensité de main- d'oeuvre.	8.2.1 Taux de croissance annuelle du PIB réel par personne pourvue d'un emploi	**Renforcement de capacité technique et entrepreneuriale des agents économiques (agriculteurs, artisans.....) **Facilitation de l'accès aux matériels et équipements agro-pastoraux, artinaux....						
		8.2.2 Ressource propres de la commune par habitant	**Appui à l'organisation et à la formation des femmes dans la gestion des AGR						
5	8.3 Promouvoir des politiques axées sur le développement qui favorisent les activités productives, la création d'emplois décents, l'entrepreneuriat, la créativité et l'innovation et stimulent la croissance des microentreprises et des petites et moyennes entreprises et facilitent leur intégration dans le secteur formel, y compris par l'accès	8.3.1 Proportion de l'emploi informel dans les secteurs non agricoles	** Appuyer la formalisation des entreprises artisanales ** Identification des possibilités d'appui à l'insertion des jeunes existantes ** Plaidoyer pour la prise en compte des jeunes formés de la commune	le projet PEJ qui aura appuyé 255 jeunes des deux sexes peu ou pas instruits de 15 à 35 ans					
		8.3.2 Pourcentage des jeunes de 15 à 29 ans occupés par un travail régulier	** Mettre en place un dispositif d'accompagnement des						

N°	Cibles prioritaires	Indicateurs domestiqués	Actions prioritaires	Valeur de référence	Valeurs ciblées intermédiaires à atteindre	Responsabilités			Observations
				2015	2020-25	2025-30	Commune	Etat	
	aux services financiers		jeunes formés pour l'accès aux opportunités existantes						
6	9.2 Promouvoir une industrialisation durable qui profite à tous et, d'ici à 2030, augmenter nettement la contribution de l'industrie à l'emploi et au produit intérieur brut, en fonction du contexte national, et la multiplier par deux dans les pays les moins avancés	9.2.1 Valeur ajoutée dans l'industrie manufacturière, en proportion du PIB	**Plaidoyers pour le démarrage de l'unité de production de jus d'orange d'Adjido						
		9.2.2 Valeur ajoutée dans l'industrie manufacturière par habitant	**Dynamisation du partenariat avec les investisseurs privés en vue de l'installation d'autres unités de production agro-industrielle						
		9.2.3 Emploi dans l'industrie manufacturière, en proportion de l'emploi total	**Susciter la recherche en vue de l'expérimentation de plants d'agrumes résilients aux variations pluviométriques						
7	10.2 D'ici à 2030, autonomiser toutes les personnes et favoriser leur intégration sociale, économique et politique, indépendamment de leur âge, de leur sexe, de leur handicap, de leur race, de leur appartenance ethnique, de leurs origines, de leur religion ou de leur statut économique ou autre	10.2.1: Proportion de personnes vivant avec moins de la moitié du revenu médian	**Promotion de la lutte contre l'insécurité, la discrimination et toutes formes d'abus notamment à l'égard les couches vulnérables **Promotion du développement des activités génératrices de revenus, de l'artisanat, du tourisme et de l'hôtellerie						
8	11.1 D'ici à 2030, assurer l'accès de tous à un logement	11.1.1 Proportion de la population	**Déclinaison des axes d'aménagement du						

N°	Cibles prioritaires	Indicateurs domestiqués	Actions prioritaires	Valeur de référence	Valeurs ciblées intermédiaires à atteindre	Responsabilités			Observations
				2015	2020-25	2025-30	Commune	Etat	
	et des services de base adéquats et sûrs, à un coût abordable, et assainir les quartiers de taudis	urbaine vivant dans des quartiers de taudis, des implantations sauvages ou des logements inadéquats	SDAC en activités **Réalisation du plan d'urbanisme et du plan d'occupation du sol **Facilitation de l'accès à un logement décent						
		11.1.2 Proportion de personnes vivant dans les habitations urbaines inondées							
9	15.2 D'ici à 2020, promouvoir la gestion durable de tous les types de forêt, mettre un terme à la déforestation, restaurer les forêts dégradées et accroître nettement le boisement et le reboisement au niveau mondial	15.2.1 Progrès vers la gestion durable des forêts	**Promotion de l'enrichissement des forêts dégradées **Reboisement des berges des cours d'eau et des domaines publics **Sensibilisation des populations sur les changements climatiques						
10	16.2 Mettre un terme à la maltraitance, à l'exploitation et à la traite, et à toutes les formes de violence et de torture dont sont victimes les enfants	16.2.1 Proportion d'enfants âgés de 1 à 17 ans ayant subi un châtiment corporel ou une agression psychologique infligée par une personne	**Elaboration et mise en oeuvre d'un système de suivi de la protection des enfants et des femmes (définition des processus et des responsabilités pour l'identification, le référencement et la prise en charge des victimes) **Renforcement des						

N°	Cibles prioritaires	Indicateurs domestiqués	Actions prioritaires	Valeur de référence	Valeurs ciblées intermédiaires à atteindre	Responsabilités			Observations
				2015	2020-25	2025-30	Commune	Etat	
		s'occupant d'eux au cours du mois précédent	capacités du CPS à assurer la coordination de la prise en charge des personnes victimes (recensement des structures /projets offrant des services, évaluation des capacités, typologie des services offerts, et autres éléments de cartographie des services disponibles) **Organisation des séances /campagnes de sensibilisation contre les pratiques néfastes aux droits des enfants et des femmes						
		16.2.2 Nombre de victimes de la traite d'êtres humains pour 100 000 habitants,							
		16.2.3 Nombre d'enfants victimes de la traite d'êtres humains pour 100 000 habitants							
		16.2.4 Proportion de jeunes femmes et hommes de 18 à 29 ans ayant été victimes de violences sexuelles avant l'âge de 18 ans							
		16.2.5 Nombre de plaintes concernant les infractions contre les mineurs qui ont fait objet de poursuite judiciaire							

1.10. Monographie de la commune de Zogbodomey

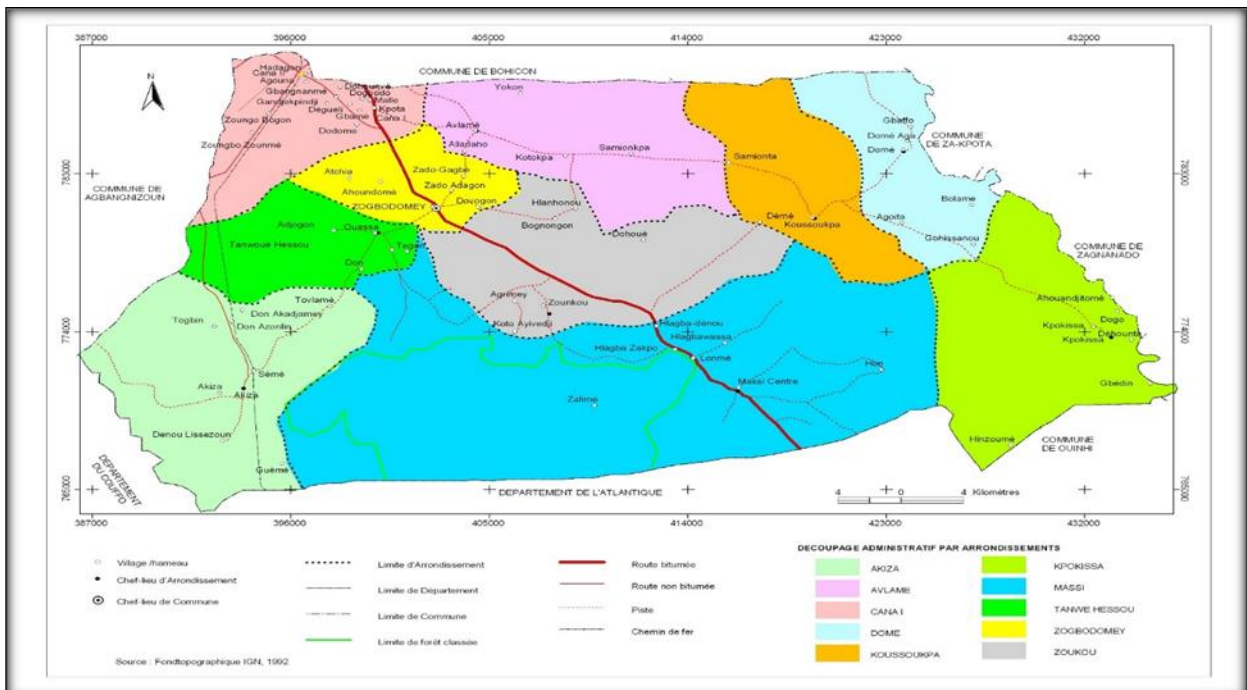
2.1.29. Brève présentation de la commune

La commune de Zogbodomey est située dans la partie méridionale du plateau d'Abomey à 150 km de Cotonou. Elle est comprise entre 6°56' et 7°08' de Latitude Nord, 1°58' et 2°24' de Longitude Est et se trouve à l'entrée du département du Zou en allant à Bohicon. Elle est limitée : au Nord par les communes de Bohicon et de Za-Kpota, au Sud par les départements de l'Atlantique et du Couffo, à l'Est par les communes de Covè, Zagnanado et Ouinhi et à l'Ouest par la commune d'Agbangnizoun (Carte1).

La commune de Zogbodomey fait partie des neuf (09) communes du département du Zou et elle est subdivisée en quatre-vingt (80) villages réparties en 11 arrondissements (Akiza, Avlamè, Cana I, Cana II, Domè, Koussoukpa, Kpokissa, Massi, Tanwè-Hessou, Zogbodomey, Zoukou).

La population de la commune de Zogbodomey aujourd'hui est estimée à 92 935 habitants dont 45 273 hommes et 47 662 femmes selon le dernier recensement de 2013, le RGPH4. Elle est inégalement répartie dans les différents arrondissements de la commune de Zogbodomey. Les arrondissements de Massi et d'Akissa sont les plus peuplés et concentrent respectivement 13,87 % et 11,72 % de la population de la commune (RGPH 2, 2002). Les arrondissements de la commune les moins peuplés sont : Cana II (5,6 %), Canal I (6,4 %), Koussoukpa (6,65 %) et Kpokissa (6,9 %).

La population de Zogbodomey est à dominance Fon (93 %). Les autres groupes ethniques rencontrés sont: Yoruba (4,6 %), Adja (1,4 %), Bariba (0,1 %) et autres (0,6 %). Les acteurs sociaux de la commune sont majoritairement de la religion traditionnelle (66,5 %). Les autres religions pratiquées sont la religion catholique (15,1 %), la religion protestante (2,9 %), la religion musulmane (3,1 %) et autres (12,5 %).



Carte 1: Situation géographique et administrative de la commune de Zogbodomey

2.1.30. Niveau de couverture de la cible par le plan de développement communal

Cadre Social		
Cibles	N.C	Niveau de Performance
ODD 1 : Eliminer la pauvreté sous toutes ses formes et partout dans le monde		
1.2		- Incidence de la pauvreté non monétaire égal à 26,8 (RGPH-4, 2013) - Incidence de la pauvreté d'existence égal à 61,1 (RGPH-4, 2013) - Indice de pauvreté monétaire en 2015 est de 43,82 (INSAE / EMICoV, 2015). D'où il y a eu diminution (de 17,28) de l'indice de la pauvreté monétaire de 2013 à 2015
1.3		- Le taux de couverture en personnel sanitaire de 77% est insuffisant, ce qui dégage un besoin de 22 agents; Présence d'un stade pour les sports et d'un centre de loisirs ; Les ratios élèves/maître et élèves/classe ne répondent pas tout à fait aux normes (46 élèves/maître et 47 élèves/classe) admises dans le secteur
1.4		- Proportion des ménages en propriété familiale sans titre foncier (%) = 68,4% au dessus de la moyenne départementale = 65% or la proportion des ménages en propriété familiale avec titre foncier est égale à 2,4% selon RGPH 4, 2013 - Cumul EPE équipés 2015 : 431 . Cumul EPE fonctionnel 2015 : 410 . Taux de fonctionnalité (%) : 95,13 - Cumul EPE équipés 2016 : 431 . Cumul EPE fonctionnel 2016 : 410 . Taux de fonctionnalité (%) : 95,13 - Taux EPE abandonnés ou hors usage 2015 : 8,82% - Taux EPE abandonnés ou hors usage 2016 : 8,82% - Effectif de la population des personnes handicapées : 889
ODD 2 : Eliminer la faim, assurer la sécurité alimentaire, améliorer la nutrition et promouvoir l'agriculture durable		
2.1		- 80 % de la population active est dans le secteur agricole (RGPH 3, 2002); - Augmentation de la taille du cheptel des animaux d'élevage (de 2 615 têtes de bovins en 2015 à 2 746 têtes de bovins en 2016, par exemple) - Augmentation de la production halieutique (de 3,47 à 3,82T) entre 2015 et 2016
2.2		- Diminution de l'Incidence pour 10000 habitants de la malnutrition dans la zone sanitaire Bohicon-Zakpota-Zogbodomey : 33,74 en 2015 contre 23,37 en 2016
2.3		- 80 % de la population active est dans le secteur agricole (RGPH 3, 2002); - 74% des 15 302 ménages de la commune représente des menages agricoles; - 60 % de la superficie totale de la commune est cultivable et 42% seulement exploitée en 2002
ODD 3 : Donner aux individus les moyens de vivre une vie saine et promouvoir le bien-être de tous à tous les âges		
3.1		Accouchement _ 2016 : 3747 (soit 1830 hommes et 1917 femmes)
3.2		Quotient de mortalité des enfants de moins de 5 ans (en ‰) 2013 : 126,1 en dessous de la moyenne départementale égale 135,3 Prise en Charge Communautaire des Maladies Infantiles dans la commune par l'UNICEF (+de 50 villages et hameaux impactés)
3.3		L'incidence du paludisme est élevée dans la zone sanitaire Zogbodomey-Bohicon-Za-kpota (ZOBOZA) où elle s'est établie à 208,69 (pour mille) en 2016 contre 204,95 (pour mille) en 2015. (TBS 2015 à 2016)
3.4		
3.7		Naissances Vivantes 2015 : 2976 Naissances Vivantes 2016 : 3130
ODD 4 : Veiller à ce que tous puissent suivre une éducation de qualité dans des conditions d'équité et promouvoir les opportunités d'apprentissage tout au long de la vie.		
4.1		Taux de la déperdition scolaire élevé : 15,19% contre 11,89% pour le département du Zou (2015) Augmentation de l'effectif des élèves de l'enseignement primaire : - 23 462 (45,40% femmes) en 2015 - 23 920 (46,69% de femmes) en 2016.
4.4		
4.5		- Taux de promotion dans les écoles moyen est de 75 % - Taux de réussite aux différents examens accrus de 30% primaire (CEP), (BEPC) et (BAC) - Taux d'abandon au collège (ou renvoi) réduits de 50% (PDC 3 page 138)
ODD 5 : Réaliser l'égalité des sexes et autonomiser toutes les femmes et les filles		

Cadre Social		
Cibles	N.C	Niveau de Performance
5.1		
5.5		0 femme dans le conseil communal de ZOGBODOMEY (PDC 3) Parmi le personnel enseignant, les femmes ne représentent que 17% (PDC3)
ODD 6 : Garantir l'accès de tous à des services d'approvisionnement en eau et d'assainissement et assurer une gestion durable des services en eau		
6.1		- Taux de desserte en eau potable en milieu urbain 33,25%, (Faible) - Taux de desserte en eau en milieu rural , soit 181% (rapport benchmark sur ODD). - Fort taux de fonctionnalité des Equivalents Points d'Eau (EPE) soit 95,13% en 2016, - 21 EPE de type FPM sont en panne soit 4,87% de taux de panne des EPE équipés dans la commune (2015-2016)
6.2		- Taux de couverture en structures de collecte des ordures ménagères (%) TBS-2016 : 9,0 - Taux d'évacuation des ordures ménagères dans la nature (%) RGPH4 2013 : 88,8 - Taux d'évacuation des ordures ménagères par Voirie privée ou ONG (%), RGPH4 2013 : 0,4 - Taux d'évacuation des ordures ménagères par la voirie publique (%), RGPH4 2013 : 0,2 - Les Infrastructures sociocommunautaires disposant d'équipements pour le lavage des mains sont: Ecole, centre de santé (Rapport benchmarking) ; - 40 % de la population ont de latrines tradi-modernes (PDC 3, Page 62)
6.4		Existence d'un document de Programmation Communale Eau (PCEau) avec une mise en œuvre satisfaisante
6.5		

Légende :

Niveau de couverture	Nulle	Faible	Moyenne	Assez-bonne	Très bonne
Couleur	Rouge vif	Rose	Jaune	Vert	Bleu

Au regard de ces tableau, il ressort que les cibles 3.4, 4.4 et 5.5 sont nullement couvertes et la raison de cette non couverture s'explique par une absence totale d'identification et de planification des activités spécifiques dans le PDC. Dans le rang des cibles qui affichent moins de satisfaction, on compte les cibles 3.3, 4.1, 4.5 et 5.1 qui sont faiblement couvertes et la cible 3.7 moyennement couverte. A ces niveaux, la sensibilisation de la population en l'occurrence celle des jeunes sur la grossesse précoce, la santé sexuelle ainsi que l'appui à l'entrepreneuriat des jeunes et femmes sont abordées au niveau de ces cibles néanmoins un travail complémentaire reste à faire au niveau du renforcement des plateaux techniques des centres de santé. Enfin une assez bonne couverture des cibles 1.2 ; 1.3 ; 1.4 ; 2.1 ; 2.2 ; 2.3 ; 3.1 ; 3.2 ; 6.1 ; 6.2 ; 6.4 et 6.5 est observé.

Cadre économique		
Cibles	N.C	Niveau de Performance
ODD 7 : Garantir l'accès de tous à des services énergétiques fiables, durables et modernes à un coût abordable		
7.1		- Présence d'une station-service fonctionnelle. - Comme mode d'éclairage 87,6% utilise du pétrole, 9,5% utilise la SBEE et 0,8 l'énergie solaire selon RGPH 4, 2013 - Faible couverture en électricité, cinq arrondissements sur les onze ne sont pas couverts par le réseau électrique; - Seulement entre 0 et 25% des ménages disposent de compteurs; Nombre d'abonnés SBEE_ 2015 : 105
ODD 8 : Promouvoir une croissance économique soutenue, partagée et durable, le plein emploi productif et un travail décent pour tous		
8.2		Population active de 15-64 ans : 29 575 dont 48% de femmes (RGPH 4, 2013)

Cadre économique		
Cibles	N.C	Niveau de Performance
		Proportion de la population active de 15-64 ans occupée : 98,9% Proportion des chômeurs = 1,1%
8.3		Taux d'encadrement des producteurs entre 2015 et 2016 est : 65% Présence des IMF telles que CLCAM, CPEC
8.5		Parmi les jeunes, 35% ont le niveau du supérieur et 47% le niveau du secondaire(PDC3) Il y a 18% de jeunes dans le conseil communal En 2016, 70 Coopératives développent des activités dans divers domaines pour faire face aux grands défis; Existence des services de recettes perceptions et d'impôts dans la Communes
8.9		Nombre de réception hôteliers : 2015 : 02 (hors normes) Nombre de réception hôteliers : 2016 : 02 (hors normes) Elles emploient 7 personnes et disposent de 18 place-lits (2015 et 2016) Nombre de sites touristiques 2015 : 06
ODD 9 : Mettre en place une infrastructure résiliente, promouvoir une industrialisation soutenable qui profite à tous et encourager l'innovation		
9.1		60m de caniveaux existants et 15,417Km d'Axes routiers Zogbodomey-Bohicon à RNIE2 Présence du Marché de Zogbodomey animé tous les 5 jours
9.2		Industrie de transformation des noix en huiles « FLUDOR » Usine de fabrication des briques à base d'argile et qui se trouve sur le tronçon du village Ouassa dans l'arrondissement de Tanwé-Hessou
9.5		
ODD 10 : Réduire les inégalités entre les pays et en leur sein		
10.1		
10.2		
10.3		
ODD 11 : Faire en sorte que les villes et les établissements humains soient ouverts à tous, sûrs, résilients et soutenables		
11.1		
11.3		Nombre logements ayant reçu des permis de construire = 0 Les modes d'accès au foncier le plus pratiqué dans la commune sont l'achat et l'héritage La commune dispose de cinq logements sociaux et économiques en milieu rural Disponibilité de PDC et PLAN DE LOTISSEMENT pour l'opérationnalisation du SDAC
11.5		Actions de reboisement : 2015 : 1.830.690 plants et en 2016 : 49296 plants Feux de brousses et les incendies sont les catastrophes les plus enregistrées.

Légende :

Niveau de couverture	Nulle	Faible	Moyenne	Assez-bonne	Très bonne
Couleur	Rouge vif	Rose	Jaune	Vert	Bleu

L'analyse de ce tableau révèle qu'en dehors de la cible 9.2 faiblement couverte et des cibles 9.5 ; 10.3 et 11.1 nullement couvertes ; les cibles 7.1 ; 8.2 ; 8.3 ; 8.9. ; 9.1 ; 10.1 ; 10.2 ; et 11.3 respectivement des ODD 7, ODD8, ODD 9, ODD10 et ODD11 ont eu une couverture assez bonne par le PDC 3 de la Commune. Cependant les cibles 8.5 et 11.5 sont moyennement couvertes car la question a été abordée de façon superficielle dans le diagnostic.

Cadre environnemental		
Cibles	N.C	Niveau de Performance
ODD 12 : Instaurer des modes de consommation et de production soutenables		
12.2		
12.5		il y a 01 seul structure de collecte des ordures ménagères qui couvre un (01) seul arrondissement sur les dix (11) que compte la commune. Ainsi le Taux de couverture en structures de collecte des ordures ménagères est de 9% en 2016
12.7		
12.8		Il existe une radio locale dénommée « Tonignon » qui émet de Zogbodomey centre et qui couvre tous les onze arrondissements et même d'autres communes telles que Bohicon, Abomey, Ouinhi,
ODD 13 : Prendre d'urgence des mesures pour lutter contre les changements climatiques et leurs répercussions		
13.1		Un nombre très élevé, soit 5429 victimes pour 100.000 personnes exposées aux catastrophe au cours des trois dernières années dans la commune de Zogbodomey , selon le rapport Benchmarking sur OOD 2018. Elle est la commune ayant reçu le plus grand nombre de victime dans le département de Zou. Intégration et mise en œuvre des mesures d'adaptation aux changements climatiques
ODD 14 : Conserver et exploiter de manière soutenable les océans, les mers et les ressources marines aux fins du développement durable		
14.2		
14.5		
ODD 15 : Préserver et restaurer les écosystèmes terrestres, en veillant à les exploiter de façon durable, gérer durablement les forêts, lutter contre la désertification, enrayer et inverser le processus de dégradation des terres et mettre fin à l'appauvrissement de la biodiversité		
15.1		En moyenne 0,16 ha de forêts sont dégradés. Cependant on note une multiplication des plantations de forets privees assez importantes.
15.2		- Des Stratégie de reboisement des forêts sont entreprises dans le but de renouveler les ressources forestières et de réduire les risques de changement climatique - Existence d'un plan d'aménagement participatif, SDAC
15.3		Actions de reboisement : 2015 : 1.830.690 plants et 2016 : 49296 plants Existence d'un plan d'aménagement participatif ; 0,16 Ha dégradée

Légende :

Niveau de couverture	Nulle	Faible	Moyenne	Assez-bonne	Très bonne
Couleur	Rouge vif	Rose	Jaune	Vert	Bleu

La D'après l'analyse du tableau, les cibles 12.7, 14.2 et 14.5 ne sont pas couvertes tandis que la cible 12.5 en rapport avec la réduction de la production de déchets est faiblement couverte car peu d'action sont prévues à son endroit dans le PDC. En revanche, à l'exception de la cible 12.5 moyennement couverte, les cibles 12.2 ; 13.1 ; 15.1 ; 15.2 et 15.3 des ODD12, ODD13, et ODD15 ont eu une couverture assez satisfaisante au regard des actions planifiées à leurs endroits dans le PDC de la commune.

Cadre institutionnel		
Cibles	N.C	Niveau de Performance
ODD 16 : Promouvoir l'avènement de sociétés pacifiques et ouvertes aux fins du développement durable, assurer à tous l'accès à la justice et mettre en place, à tous les niveaux, des institutions efficaces, responsables et ouvertes		
16.2		
16.3		Nombre d'enfants orphelins 2015 : 367 Nombre d'enfants orphelins 2016 : ND

		Nombre de cas de conflits conjugaux enregistrés 2015 : 115 Nombre de cas de conflits conjugaux enregistrés 2015 : 176
16.5		
16.6		- Baisse du Taux de réalisation du budget de fonctionnement : 53,90% (2015) à 39,14% (2016) - Baisse du taux de réalisation du budget d'investissement de 48,79% en 2015 à 37,32% en 2016. - Baisse du taux de réalisation des recettes fiscales : 53,74% en 2015 contre 48,27 % en 2016. - Baisse de taux de réalisation des recettes non fiscales : 53,95% à 26,62% (2015 à 2016) - Audiences publiques de reddition de compte tenue en 2017
16.9		

Légende :

Niveau de couverture	Null	Faible	Moyenne	Assez-bonne	Très bonne
Couleur	Rouge vif	Rose	Jaune	Vert	Bleu

Les cibles 16.6, et 16.9 ont obtenu une couverture assez bonne tandis que la cible 16.3 est faiblement couvertes car les spécificités à l'atteinte de ces cibles sont peu notifiées dans le PDC. Par contre les cibles 16.2 et 16.5 ne sont pas couvertes du fait qu'aucune action n'est décernée à leurs endroits dans le PDC.

2.1.31.Synthèse des cibles prioritaires de la commune

Cadre Social		
Cibles	N.P	Justification (basée sur l'importance et la Performance)
ODD 1 : Eliminer la pauvreté sous toutes ses formes et partout dans le monde		
1.3		Plusieurs opportunités sont disponibles pour faire face aux mesures de protections sociales de la commune, entre autres on a : - Existence de Source thermale naturelle de Hlanhonou de boisson exploitable de Zogbodomey centre et des localités environnantes ; - Existence d'organismes internationaux et ONG pour accompagner; Existence de mutuelles de santé & RAMU pour les ménages les plus pauvres; - Proximité du marché de Bohicon (Cana 2) début de valorisation d'une bonne partie de ces derniers djihididè-bolamè-tangbedji-PEDEPIM Toutefois il faudra faire face à un certain nombre de menaces notamment : - Problème d'accessibilité physique aux centres de santé des arrondissements - Feu de brousse - Inondation (Tanwe, Akiza, Koussoukpa) - Absence de structure d'appui financier Néanmoins il existe quelques potentiels et avancés connus par expérience qui affirment la performance ou la contre performance de la commune. Il s'agit de : - Incidence de la pauvreté non monétaire égal à 26,8 - Incidence de la pauvreté d'existence égal à 61,1 (RGPH-4, 2013) - Indice de pauvreté monétaire 2015 : 43,82 (INSAE / EMICoV, 2015). On en déduit qu'il y a eu diminution (de 17,28) de l'indice de la pauvreté monétaire de 2013 à 2015
ODD 2 : Eliminer la faim, assurer la sécurité alimentaire, améliorer la nutrition et promouvoir l'agriculture durable		
2.3		Pour faire face à l'enjeu de développement de la commune et relever les défis qui s'imposent au secteur agricole il urge de mettre en valeur les atouts disponibles tout en s'alignant sur la cible 2.3. Pour ce faire, les facteurs suivants sont à prendre compte. Il s'agit de : Bonne pluviométrie ; <input checked="" type="checkbox"/> Existence d'encadrement technique ; <input checked="" type="checkbox"/> Disponibilité de main d'œuvres (Avlamè) ;

Cadre Social		
Cibles	N.P	Justification (basée sur l'importance et la Performance)
		<ul style="list-style-type: none"> ☑ Fertilité des sols et bon rendement des cultures (Koussoukpa) ; ☑ Disponibilités de terre fertile ; ☑ Disponibilité de champs à proximité ; ☑ Proximité du marché de Bohicon (Cana 2) ; ☑ Terres hydro morphes et fertiles ; ☑ Terre disponible, bas-fond ; ☑ Existence Existence des marchés d'écoulement de proximité et régional <p>Toutefois il faudra tenir compte des d'un certain nombre de menaces notamment les Aléas climatiques (effets des changements climatiques, l'accès difficile à l'énergie électrique, le taux d'intérêt élevé des crédits accordés par les IMF etc.</p> <p>Dans les conditions possible, il faut reconnaître que la commune a une forte potentialité en main d'œuvre soit 80 % de sa population active disponible pour le secteur agricole (agriculture, pêche, élevage) (RGPH 3, 2002). De même 74% des 15 302 ménages de la commune représente des menages agricoles et 60 % de la superficie totale de la commune est cultivable et c'est 42% seulement qui est exploitée jusqu'en 2002</p>
ODD 3 : Donner aux individus les moyens de vivre une vie saine et promouvoir le bien-être de tous à tous les âges		
3.2		<p>Plusieurs opportunités montrent l'avantage qu'il y a à donner une priorité à la problématique du décès des nouveaux nés :</p> <ul style="list-style-type: none"> ☑ Existence de centre de santé ; ☑ Existence de mutuelle de santé « nonvigbè » (Cana 2) ; ☑ Présence d'un médecin chef dans la commune ; ☑ Disponibilité de l'ONG Médecin d'Afrique pour l'équipement des centres de santé et de promotion sociale en consommables médicaux et en matériels de travail. <p>Et il faudra s'attendre à des menaces telle que :</p> <ul style="list-style-type: none"> ☑ Morts né des enfants et des femmes enceintes (Tanwe) ; ☑ Pas de salle de maternité (Akiza) <p>Par ailleurs le quotient de mortalité des enfants de moins de 5 ans (en ‰) est 126,1 en dessous d'une moyenne départementale égale 135,3. Ce qui montre que la commune fait des efforts pour ne pas s'afficher au rang cas graves. Et ce, à travers une Stratégie avancée de Prise en Charge Communautaire des Maladies Infantiles dans la commune (+de 50 villages et hameaux) par le partenaire UNICEF.</p> <p>La construction d'un centre de sante d'arrondissement de TANWE HESSOU en perspective. Idem pour CANAI ET KPOKISSA</p>
3.3		<p>Opportunités</p> <ul style="list-style-type: none"> ☑ Existence de centre de santé ; ☑ Existence de mutuelle de santé « nonvigbè » (Cana 2) ; ☑ Disponibilité de CS dans l'arrondissement (Domè) ; ☑ Disponibilité de l'ONG Médecin d'Afrique pour l'équipement des centres de santé et de promotion sociale en consommables médicaux et en matériels de travail. <p>Menaces:</p> <ul style="list-style-type: none"> ☑ Attaque des épidémies du paludisme, et autres maladies prioritaires telles que : tuberculose et VIH-SIDA ☑ Insuffisance de personnel et Prolifération des épidémies (Avlamè) ; ☑ Prolifération des épidémies à cause des inondations (Koussoukpa) <p>L'incidence du paludisme est élevée dans la zone sanitaire Zogbodomey-Bohicon-Za-kpota (ZOBOZA) où elle s'est établie à 208,69 (pour mille) en 2016 contre 204,95 (pour mille) en 2015. (TBS 2015 à 2016)</p>
ODD 5 : Réaliser l'égalité des sexes et autonomiser toutes les femmes et les filles		
5.5		<p>L'impotance de la participation des femmes aux instances de décisions n'est plus à démontrer de nos jours. Cependant les pesanteurs sociaux continuent de faire obstacle aux initiatives visant le changement de cette donne. Parmi les différentes causes recensées à ZOGBODOMEY on note la faible scolarisation des filles dans certains arrondissements tels que AVLAME, ZOUKOU, MASSI et</p>

Cadre Social		
Cibles	N.P	Justification (basée sur l'importance et la Performance)
		KPOKISSAN (PDC 3), la faible participation des femmes par rapport aux hommes dans les structures de prise de décision. Cet état de chose est illustré par l'absence de femmes dans le Conseil Communal (Cf. PDC 3). Néanmoins, parmi le personnel enseignant, les femmes représentent 17% (Cf. PDC3). Il urge donc qu'une priorité soit donnée à cette cible pour mieux engager des actions visant la promotion des femmes pour renforcer leurs contribution au développement de la cité.
ODD 6 : Garantir l'accès de tous à des services d'approvisionnement en eau et d'assainissement et assurer une gestion durable des services en eau		
6.1		<p>Opportunités: Source thermale naturelle de Hlanhonou de boisson exploitable de Zogbodomey centre et des localités environnantes; Existence d'organismes internationaux et ONG pour accompagner.</p> <p>Menaces :</p> <ul style="list-style-type: none"> ☒ Mauvaise gestion des AEV ; ☒ Mauvaise gestion du château d'eau (Zoukou) ☒ contamination de la population par des maladies hydriques <p>Faible taux de desserte en eau potable en milieu urbain soit 33,25%, et un fort taux de desserte en eau en milieu rural , soit 181% (rapport benchmark sur ODD). Toutefois ce même rapport montre que l'accès à l'eau potable en milieu urbain et l'augmentation du nombre d'abonnés desservis par la SONEB sont satisfaisants ; branchements de la SONEB sont exécutés pour un total de 105 abonnés en 2015 et 2016 12 branchements sont réalisés;</p> <p>Fort taux de fonctionnalité des Equivalents Points d'Eau (EPE) soit 95,13% en 2016, 21 EPE de type FPM sont en panne soit 4,87% de taux de panne des EPE équipés dans la commune (2015-2016)</p>

Légende :

Niveau de priorisation de la cible	Intervention urgente	Intervention prioritaire	Intervention moyen terme
Couleur	Rouge	Marron	Jaune

La lecture du tableau révèle l'urgence des interventions pour l'atteinte des cibles 1.3 ; 2.3 ; 3.2 ; 3.3 ; 5.2 et 6.1

Cadre économique		
Cibles	N.P	Justification (basée sur l'importance et la Performance)
ODD 7 : Garantir l'accès de tous à des services énergétiques fiables, durables et modernes à un coût abordable		
7.1		<p>Opportunités: Disponibilité des services de la SBEE (Cana 2). Présence des actions en vue projetées de commun accord avec PLANER ZOU Disponibilité d'intrants pour la promotion des énergies nouvelles.</p> <p>Menaces :</p> <p>Les arrondissement de Domè, Koussoukpa, Tanwé-Hessou, Avlamè et Zoukou ne sont pas couverts par le réseau électrique de la SBEE. Au niveau des arrondissements desservis, on note l'existence de plusieurs localités non couvertes par le réseau.</p> <p>Faible couverture en électricité, cinq arrondissements sur les onze ne sont pas couverts par le réseau électrique; seulement entre 0 et 25% des ménages disposent de compteurs; Présence d'une station-service fonctionnelle ; Comme mode d'éclairage 87,6% utilise du pétrole, 9,5% utilise la SBEE et 0,8 l'énergie solaire selon RGPH 4, 2013</p>
ODD 8 : Promouvoir une croissance économique soutenue, partagée et durable, le plein emploi productif et un travail décent pour tous		
8.5		Parmi les jeunes, 35% ont le niveau du supérieur et 47% le niveau du secondaire(PDC3) ; Il y a 18% de jeunes dans le conseil communal;

	En 2016, 70 Coopératives développent des activités dans divers domaines pour faire face aux grands défis et existence des services de recettes perceptions et d'impôts dans la Communes
--	---

Légende :

Niveau de priorisation de la cible	Intervention urgente	Intervention prioritaire	Intervention moyen terme
Couleur	Rouge	Marron	Jaune

Le développement d'une commune sous tous ces plans est indispensable à la disponibilité de l'énergie électrique d'où l'urgence constatée pour l'atteinte de la cible 7.1. Cela favorise le développement de l'industrie et la création de l'emploi tel exigé par la cible 8.5 qu'il faudra faire suivre.

Cadre environnemental		
Cibles	N.P	Justification (basée sur l'importance et la Performance)
ODD 12 : Instaurer des modes de consommation et de production soutenables		
12.2		<p>Opportunités:</p> <ul style="list-style-type: none"> ☑ Présence d'un Projet de sécurisation foncière Adoption d'un nouveau code foncier par l'Etat Projets d'assainissement du cadre de vie (Unicef, Plan, SNV...) Présence de services & Projets de protection & préservation des forêts (PAGEFCOM et Programme 10millions d'hommes 10millions d'arbres Existence de plus de 14000ha de forêt de l'ONAB <p>Menaces:</p> <ul style="list-style-type: none"> ☑ La transhumance des bœufs sahéliens Inondation (côté EST de la commune) Réchauffements climatiques Erosion des terres et destruction massives des cultures par les eaux de ruissellement venant d'autres communes (Bohicon, Djidja, etc.)
ODD 13 : Prendre d'urgence des mesures pour lutter contre les changements climatiques et leurs répercussions		
13.1		<p>Opportunités:</p> <p>Présence d'un Projet de sécurisation foncière ; Présence de services & Projets de protection & préservation des forêts (PAGEFCOM et Programme 10millions d'hommes 10millions d'arbres</p> <p>Menaces: Inondation (côté EST de la commune); Réchauffements climatiques; Erosion des terres et destruction massives des cultures par les eaux de ruissellement venant d'autres communes (Bohicon, Djidja, etc.)</p> <p>Un nombre très élevé, soit 5429 victimes pour 100.000 personnes de catastrophe au cours des trois dernières années dans la commune de Zogbodomey, selon le rapport Benchmarking. Elle est la commune ayant reçu le plus grand nombre de victime dans le département de Zou ;</p> <p>Intégration et mise en œuvre des mesures d'adaptation aux changements climatiques</p>

Légende :

Niveau de priorisation de la cible	Intervention urgente	Intervention prioritaire	Intervention moyen terme
Couleur	Rouge	Marron	Jaune

La gestion durable des ressources naturelles demeure une préoccupation importante pour la préservation et utilisation rationnelle de la faune et de la flore qui permettrait à long terme au profit de la génération future. C'est dans cette même logique que l'on pourra faire face u catastrophes naturelles pour une amélioration de la quitude pour la population vivant dans les zones à risque. D'où la priorisation de la cible 12.2 et 13.1

2.1.32. Normes d'actions Zogbodomey

N°	Cibles prioritaires	Indicateurs domestiqués	Actions prioritaires	Valeur de référence	Valeurs ciblées intermédiaires à atteindre		Responsabilités		Observations
1	1.3 Mettre en place des systèmes et mesures de protection sociale pour tous, adaptés au contexte national, y compris des socles de protection sociale, et faire en sorte que, d'ici à 2030, une part importante des pauvres et des personnes vulnérables en bénéficient	1.3.1 Proportion de la population bénéficiant du socle ou systèmes de protection sociale	1- Soutenir et faciliter les actions du projet du ARCH dans sa mise en œuvre (Jeunes , personnes âgées,ménages pauvres extrèmese etc,, 2-Produire des cinema vivant pour réduire de façon sensible les violences faites sur les femmes et personnes vulnérables 3- Créeret gerer un système local de gestion de la prise en charge des personnes vulnérables vivant dans les milieux ruraux de concert avec les Structures déconcentrées de promotions social	50% des initiatives	95%	100%	x	x	ARCH projet Etatique à impact national
2	2.3 D'ici à 2030, doubler la productivité agricole et les revenus des petits producteurs alimentaires, en particulier des femmes, des autochtones, des exploitants familiaux, des éleveurs et des pêcheurs, y compris en assurant l'égalité d'accès aux terres, aux autres ressources productives et facteurs de production, au savoir, aux services financiers, aux marchés et aux possibilités d'ajout de valeur et d'emplois autres qu'agricoles	2.3.1 Volume de production par unité de travail, en fonction de la taille de l'exploitation agricole, pastorale ou forestière	A.2.5.1.1 Promouvoir l'agriculture de contre saison (vivriers et maraichères) dans les localités hydro morphes et autour des puits artésiens 2- A.2.5.1.2 Aménager les aires autours des puits artésiens, des bas-fonds, 3- A.2.5.1.6 Contribuer annuellement à la vulgarisation des techniques de conservation et de stockage des vivriers /formation-sensibilisation-démonstration 4-	5%	35%	85%		x	
		2.3.2 Revenu moyen des petits producteurs alimentaires	A.2.7.3.12 Créer dans la commune trois centres incubateurs de jeunes pour leur propre prise en charge (identification des lieux d'implantation, réalisation /construction des centres et fonctionnement à travers animation des formations) (DD) A.2.6.2.2 Former chaque année 110 jeunes à raison de 10 par arrondissement aux initiatives	5%	55%	95%	x	x	

N°	Cibles prioritaires	Indicateurs domestiqués	Actions prioritaires	Valeur de référence	Valeurs ciblées intermédiaires à atteindre		Responsabilités		Observations
			d'entrepreneuriat agricole (maraîchages, élevage divers, production de miel et autres) 2- A.2.6.2.: Réaliser une infrastructure de retenue des eaux de surface de yokon pour développer le maraichage et l'élevage						
3	3.2 D'ici à 2030, éliminer les décès évitables de nouveau-nés et d'enfants de moins de 5 ans, tous les pays devant chercher à ramener la mortalité néonatale à 12 pour 1 000 naissances vivantes au plus et la mortalité des enfants de moins de 5 ans à 25 pour 1 000 naissances vivantes au plus	3.2.1 Taux de mortalité des enfants de moins de 5 ans	1- Développer des initiatives d'action de renforcement des plateaux techniques et du dispositif d'approvisionnement des centres de stockages des produits essentiels de prise en charge des patients A.3.10.1.3. Plaider auprès des autorités sanitaires et acteurs communaux pour la promotion des actions de prise en charge des enfants, femmes enceintes et allaitantes et enfants de moins de cinq (05) ans à propos des cas de : 1- malnutrition aiguë, 2- dépistages divers, 3- sensibilisations permanentes sur hygiène alimentaires, 4- alimentation du nouveau-né	25%	75%	95 %	x	x	
		3.2.2 Taux de mortalité néonatale	idem						
		3.2.3 Taux de couverture vaccinale complète	1- Projet de documentation et d'archivage systématique des différentes initiatives et différents événements sanitaires dans la commune et s'assurer de sa disponibilité	15	55%	85	x	x	
		3.2.4 Létalité due au paludisme chez les enfants de moins de 5 ans	A.3.10.1.15. Plaider pour le renforcement des capacités techniques des agents de santé existants dans les centres de santé. Pge 146pdc 2-A.3.10.1.20 Construire le dispensaire et les logements du chef poste et du responsable de la maternité à Kpokissa -Domè et CANA1	35%	65%	95 %	x		
4	3.3 D'ici à 2030, mettre fin à l'épidémie de sida, à la tuberculose, au paludisme et	3.3.1: Nombre de nouveaux cas positifs dépistés pour 1000 personnes	1- Faire la promotion des actions de sensibilisation des populations au Dépilage du VIH/SIDA/IST et à la TUBERCULOSE 2- A.3.12.3.3 Prise en charge des	15%	65%	95 %	x	x	

N°	Cibles prioritaires	Indicateurs domestiqués	Actions prioritaires	Valeur de référence	Valeurs ciblées intermédiaires à atteindre		Responsabilités		Observations
	aux maladies tropicales négligées et combattre l'hépatite, les maladies transmises par l'eau et autres maladies transmissibles		personnes vulnérables (OEV, personnes handicapées, personnes indigentes, PTA et les sinistrés) y compris les personnes dépistés déclarées positives dans tous les cas						
		3.3.11 Proportion de la population vivant dans les zones endémiques des schistosomiasés					x		
		3.3.12 Proportion de la population vivant dans les zones endémiques des géo helminthiasés	Projet de suivi sanitaire intégrale des indicateurs de prise en charge et de traitements des cas de personnes atteintes de ses affections	5%	25%	40 %	x		
		3.3.13 Proportion de la population vivant dans les zones endémiques du trachome							
5	5.5 Garantir la participation entière et effective des femmes et leur accès en toute égalité aux fonctions de direction à tous les niveaux de décision, dans la vie politique, économique et publique	5.5.1 Proportion de sièges occupés par des femmes dans les parlements nationaux	1- Projet de formation des jeunes leaders des divers groupements sur la thématique de représentation des femmes dans les instances de prise de décision 2-Documenter progressivement chaque événement lié à la promotion de la junte féminine	3%	25%	55 %	x	x	
		5.5.2 Proportion de femmes ministres							

N°	Cibles prioritaires	Indicateurs domestiqués	Actions prioritaires	Valeur de référence	Valeurs ciblées intermédiaires à atteindre		Responsabilités		Observations
6	6.1 D'ici à 2030, assurer l'accès universel et équitable à l'eau potable, à un coût abordable	6.1.1 Proportion de la population utilisant des services d'alimentation en eau potable gérés en toute sécurité	1- A.3.14.5.2 Traiter les puits et citernes de la commune à l'hypochlorite (achat et distribution et prise en charge) de calcium. 2- A.3.14.5.3 Distribuer des plaquettes de comprimés de chlore pour la désinfection de l'eau de boisson 3- A.3.14.5.4. Faire analyser tous les six mois les eaux de forage et d'AEV de la commune 4- A.3.14.5.6. Réaliser 45 forages de puits dans la commune 5- A.3.14.5.7 Réhabiliter les AEV et forages non fonctionnels dans les arrondissements de la commune 6- A.3.14.5.12 Installer au moins trois réseaux d'adduction d'eau dans la commune de ZOGBODOMEY 7- A.3.14.5.10 Mettre en place le stock communal de pièces de rechanges spécifiques en cas de pannes d'usures courantes au niveau des forages et points d'eau renforcer la capacité d'intervention du CEMOS	20%	55%	95%	x	x	
		6.1.2 Taux de desserte en eau potable en milieu urbain							
		6.1.3 Taux de desserte en eau potable en milieu rural							
7	7.1 D'ici à 2030, garantir l'accès de tous à des services énergétiques fiables et modernes, à un coût abordable	7.1.1 Proportion de la population ayant accès à l'électricité	A.3.16.7.1 Accompagner les initiatives de promotion des énergies solaires et photos voltaïques dans la commune						
		7.1.2 Taux d'électrification	A.3.16.7.4 Promouvoir l'accès à l'énergie solaire dans tous les arrondissements qui n'ont pas l'énergie électrique						
		7.1.3 Proportion de la population utilisant principalement des technologies propres pour la cuisson							

N°	Cibles prioritaires	Indicateurs domestiqués	Actions prioritaires	Valeur de référence	Valeurs ciblées intermédiaires à atteindre		Responsabilités		Observations
		7.1.4 Proportion de la population utilisant principalement des carburants propres pour l'éclairage	1- Mettre en œuvre le programme de promotion des alternatives énergétiques définies avec le projet PLANER ZOU 2-porter à l'échelle les alternatives expérimentées et qui sont concluantes	15%	50%	85 %	x	x	
8	8.5 D'ici à 2030, parvenir au plein emploi productif et garantir à toutes les femmes et à tous les hommes, y compris les jeunes et les personnes handicapées, un travail décent et un salaire égal pour un travail de valeur égale	8.5.1 Rémunération horaire moyenne des salariés							
		8.5.2 Taux de chômage							
		8.5.3 Taux de sous-emploi visible							
9	12.2 D'ici à 2030, parvenir à une gestion durable et à une utilisation rationnelle des ressources naturelles	12.2.1 Consommation de matière	Projet de valorisation des eaux de surface et des eaux des puits artésiens de la commune pour des fins de productions des vivriers et maraichers	15%	30%	60 %	x	x	
		12.2.2: consommation intérieure de matière par habitant							
10	13.1 Renforcer, dans tous les pays, la résilience et les capacités d'adaptation face aux aléas climatiques et aux catastrophes naturelles liées au climat	13.1.1 Mise en place des stratégies nationales et locales pour la réduction des risques de catastrophe	A.3.16.7.16 Acquérir et poser des lampadaires solaires dans tous les arrondissements	15%	60%	95 %	x		
		13.1.2 Nombre de décès suite à des catastrophes, pour 100 000 personnes	1- Mettre en œuvre le Plan de contingence et de gestion des catastrophes (inondation, transhumance, feu de brouce imprévu/incendie)	20%	55%	70 %	x	x	
		13.1.3 Nombre de disparus suite à des catastrophes, pour 100 000 personnes	1- Gérer l'après catastrophe et ses désidérats spécifiques 2-A.2.5.1.11: Aménager des parcelles fourragères pour le pâturage des bœufs transhumants	20	55%	70 %	x	x	
		13.1.4 Nombre de victimes suite à des catastrophes, pour 100 000 personnes	1- Actualiser chaque trois ans le plan de contingence communal		100%	100 %		x	

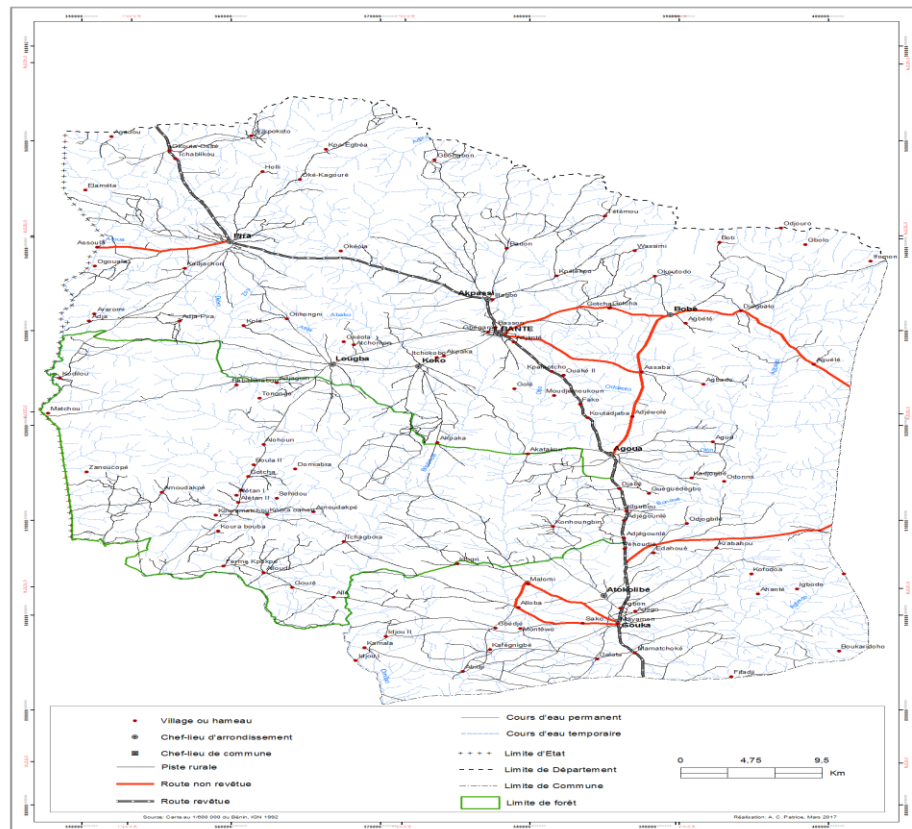
1.11. Monographie de la commune de Bantè

2.1.33. Brève présentation de la commune

La commune de Bantè est située au Nord-Ouest du département des Collines à 296 km de Cotonou. Elle partage ses frontières avec les communes de Savalou au Sud, de Bassila au Nord, de Ouèssè et Glazoué (par la rivière Agbado) à l'Est et la République du Togo à l'Ouest. D'une superficie de 2 695 km², elle occupe environ les 19,44 % du territoire des Collines et les 2,49 % du territoire national. Elle arrive en deuxième position, après la commune de Ouèssè (3 200 km²) du point de vue de l'importance de la superficie au niveau du département des collines. Elle a un relief composé de 70% de plateau, 20% de collines d'altitudes variables entre 200 et 400m (les plus élevées sont KOUBETE et OLADJE) et de 10% de bas-fonds.

Érigée en District rural en 1978, la commune actuelle de Bantè compte 49 villages et quartiers administratifs répartis dans neuf arrondissements, selon le dernier découpage administratif du Bénin. Chaque village ou quartier administratif polarise plusieurs localités ou villages recensés par les enquêtes du GIC/CIDR; au total 195 localités ont été recensées dans la commune. Selon le Recensement Général de la Population et de l'Habitat (RGPH) 4 de 2013, la population de la commune de Bantè est de 107181 habitants et représente 14,93 % de la population totale du département des Collines. La taille moyenne des ménages est de 5.9 membres, avec 18 215 ménages sur l'ensemble de la commune.

Carte 1 : Carte administrative de la commune de Bantè



2.1.34. Niveau de couverture de la cible par le plan de développement communal

Cadre Social		
Cibles	NC	Niveau de performance
ODD 1 : Eliminer la pauvreté sous toutes ses formes et partout dans le monde		
1.2		Indice de pauvreté monétaire en 2015 est de 46,97 (INSAE/EMICoV, 2015) Elle dispose de 192 300 ha de terres cultivables
1.3		La commune abrite un centre de protection sociale; Augmentation du nombre enfants de moins de 36 mois suivis par les centres de Promotion Sociale : de 37 enfants (en 2015) à 45 enfants en 2016 ;
1.4		Proportion des ménages en propriété familiale sans titre foncier (%) = 36,3% au dessus de la moyenne départementale = 34,7% La mairie a démarrée le processus d'urbanisation de la zone d'adjantè depuis 2018 et se poursuit jusqu'à ce jour
ODD 2 : Eliminer la faim, assurer la sécurité alimentaire, améliorer la nutrition et promouvoir l'agriculture durable		
2.1		192 300 ha de terres cultivables; Le niveau de mécanisation de l'agriculture est de 0,65% en 2008; Augmentation de la taille du cheptel des animaux d'élevage (de 14 155 têtes de bovins en 2015 à 14 863 têtes de bovins en 2016, par exemple); Le niveau de mécanisation de l'agriculture est de 0,65% en 2008
2.2		Diminution du Taux de malnutrition protéino-énergétique chez les enfants soit de 24,44% en 2015 à 9,57 en 2016
2.3		Formation et équipement de 18 jeunes sur les techniques modernes d'apicultures dont 15 hommes et 03 femmes, Etude technique des travaux de construction des retenues d'eau avec deux étangs piscicoles et d'aménagement de 05 hectares de périmètres maraîchers sur les sites d,Akpassi, d,Adjantè, de pèhoudiè, Adjè dans otcho à Malomi (PADAC) ; Installation de deux Unités de transformation de manioc en gari à Bantè et Bobè(ACMA2)
ODD 3 : Donner aux individus les moyens de vivre une vie saine et promouvoir le bien-être de tous à tous les âges		
3.1		RAS
3.2		Quotient de mortalité des enfants de moins de 5 ans (en ‰) = 77,9 en dessous de la moyenne départementale = 94,7 ; 4095 naissances (soit 2122 hommes et 1973 femmes) en 2016; La commune de Bantè abrite un (01) Centre de Santé Communal (CSC), huit (08) centres de santé d'arrondissement, dix (10) maternités/dispensaires isolées, neuf (09) cabinets privés de soins et un (01) centre de promotion sociale.
3.3		L'incidence du paludisme est élevée dans la zone sanitaire Savalou-Bantè est à 123,70 (pour mille) en 2016 contre 144,33 (pour mille) en 2015. Diminution du nombre de PV VIH prise en charge: de 26 (dont 18 femmes en 2015) à 19 (dont 11 femmes en 216)
3.4		RAS
3.7		RAS
ODD 4 : Veiller à ce que tous puissent suivre une éducation de qualité dans des conditions d'équité et promouvoir les opportunités d'apprentissage tout au long de la vie		

4.1		Diminution de l'effectif des élèves de l'enseignement primaire 23 330 en 2015 et 23 212 en 2016. En 2015 le taux de la déperdition scolaire dans la commune de Bantè était de 12,45% contre une moyenne de 10,89% pour ce département (Collines)
4.4		RAS
4.5		RAS
ODD 5 : Réaliser l'égalité des sexes et autonomiser toutes les femmes et les filles		
5.1		
5.5		En 2009, sur les deux cent cinquante-six (256) conseillers villageois de la commune de Bantè, neuf (09) femmes seulement ont pu émerger (PDC3 page 63)
ODD 6 : Garantir l'accès de tous à des services d'approvisionnement en eau et d'assainissement et assurer une gestion durable des services en eau		
6.1		le coût moyen du m3 d'eau en milieu urbain est vendu à 198 FCFA à Bantè et représente le plus bas prix dans le département. Selon les TBS Z/C 7 branchements de la SONEB sont exécutés pour un total de 120 abonnés en 2015 et en 2016 18 branchements sont réalisés. Le taux de deserte en eau potable en milieu urbain est très faible, soit 1,58% et très élevé en milieu rural soit 66% seulement qu'il ne faut tenir compte du fait que les ouvrages sont inégalement repartis dans la commune. Importante utilisation des PEA / FPM / AEV comme sources d'eau potable, Le taux de fonctionnalité des FPMH est de 81,25 % sur l'ensemble de la commune., C'est la commune qui a eu la plus forte réalisation d'ouvrage en 2017, soit 11 ouvrages selon le rapport Benchmarking (Notons également ce nombre est insignifiant devant les défis à relever), Taux de panne des EPE inférieur à 25% (l'idéal)
6.2		La commune de Bantè bénéficie de l'appui du projet PAPHYR. Les Infrastructures sociocommunautaires disposant d'équipements pour le lavage des mains sont: Ecole, centre de santé; Existence de (9) Comités Locaux d'Assainissement (CLA)
6.4		
6.5		La capacité totale de l'ensemble des retenues d'eau est évaluée à près de 170 000 m3 (Atelier de validation GIC/Tecscult, 2009)

Légende :

Niveau de couverture	Nulle	Faible	Moyenne	Assez-bonne	Très bonne
Couleur	Rouge vif	Rose	Jaune	Vert	Bleu

Les cibles 1.3 ; 2.1, 2.2, 2.3 ; 5.5 ; 6.1 ; 6.2 ; 6.4 et 6.5 ont une assez bonne couverture car les actions proposées permettent de dire que ces cibles seront atteintes. Les cibles 3.4 ;3.7 ;4.4 ; 4.5 et 5.1 quant à elles ne sont pas du tout couvert. Aucune action définie dans le PDC ne couvre ces cibles.

Cadre économique		
Cibles	NC	Niveau de performance
ODD 7 : Garantir l'accès de tous à des services énergétiques fiables, durables et modernes à un coût abordable		
7.1		Seulement entre 0 et 25% des ménages disposent de compteurs; Présence de deux station-services dont un fonctionnelle en 2016; Comme mode d'éclairage 30,2% utilise du pétrole, 32,9% utilise la SBEE, 20,8% lampe à pile et 10,3% lampe rechargeable selon RGPH 4, 2013
ODD 8 : Promouvoir une croissance économique soutenue, partagée et durable, le plein emploi		

productif et un travail décent pour tous		
8.2		Population active de 15-64 ans =32 638 dont 49,3% de femmes (RGPH 4, 2013) ; Proportion de la population active de 15-64 ans occupée 99,0% ; Proportion des chômeurs = 1,0%
8.3		Taux d'encadrement des producteurs (2015 à 2016) est égal à 70% Présence de la CLCAM Sur 100% de demandeurs de crédit aux PADME plus de 99% bénéficient d'un financement.
8.5		Existence des services de recettes perceptions et d'impôts dans la Communes ; 8% environ des emplois créés dans la gestion des ouvrage d'eau sont au profit des femme; 500 emplois créés aux jeunes apiculteurs dans l'unité semi- industrielle d'extraction du miel de Tobé dans l'arrondissement de Koko; 39 446 personnes dont 12 697 femmes et 26 749 hommes occupés par les metiers de forgerons, les menuisiers, les couturiers et les couturières, les concasseurs de pierre, les coiffeurs et les coiffeuses. Au total 6,5% de la population active sont occupées par l'artisanat et de l'industrie. Proportion des chômeurs est de 1% au-dessous den la moyenne départementale
8.9		09 sites touristiques ; 05 réception hôteliers dont seulement 20% répondent aux normes régissant le secteur. Elles emploient 14 personnes et disposent de 29 place-lits en 2015. En 2016 il y a eu augmentation de réception hôteliers (07) dont 28,57% respectant les normes créant ainsi 29 emplois pour 98 place-lits.
ODD 9 : Mettre en place une infrastructure résiliente, promouvoir une industrialisation soutenable qui profite à tous et encourager l'innovation		
9.1		80 km par la voie bitumée Inter États (RNIE 3); Au total, la commune dispose de soixante-seize (76) pistes de dessertes dont quatre (4) classées et quarante-sept (47) axes non aménagés.
9.2		Présence de six (6) marchés dans la commune tous animés à la périodicité de 5jours (Marché de Bantè Centre, Marché de Gouka, Pira; Agoua, Alètan et le marché de Okoutaossé) Présence de 19 boulangeries et 11 unité de transformation
9.5		
ODD 10 : Réduire les inégalités entre les pays et en leur sein		
10.1		L'activité de l'artisanat et de l'industrie occupe 6,5% de la population active à travers les onze branches d'activités de l'artisanat récemment définies par la nomenclature des métiers de l'artisanat au Bénin
10.2		Présence de la CLCAM; Sur 100% de demandeurs de crédit aux PADME plus de 99% bénéficient d'un financement.
10.3		
ODD 11 : Faire en sorte que les villes et les établissements humains soient ouverts à tous, sûrs, résilients et soutenables		
11.1		- Entre les recensements de 2002 et de 2013, on note une faible urbanisation du territoire
11.3		PDU non disponible les impacts du SDAC non visibles
11.5		

Légende :

Niveau de couverture	Nulle	Faible	Moyenne	Assez-bonne	Très bonne
Couleur	Rouge vif	Rose	Jaune	Vert	Bleu

Seul les cibles 9.5 ; 10.3 et 11.5 n'ont pas été couvert car aucune action n'est définie pour toucher ces cibles. Quant aux cibles des ODD 7 et 8, on note une qu'ils sont bien couverts.

Cadre environnemental

Cibles	NC	Niveau de performance
ODD 12 : Instaurer des modes de consommation et de production soutenables		
12.2		
12.5		
12.7		
12.8		
ODD 13 : Prendre d'urgence des mesures pour lutter contre les changements climatiques et leurs répercussions		
13.1		
ODD 14 : Conserver et exploiter de manière soutenable les océans, les mers et les ressources marines aux fins du développement durable		
14.2		
14.5		
ODD 15 : Préserver et restaurer les écosystèmes terrestres, en veillant à les exploiter de façon durable, gérer durablement les forêts, lutter contre la désertification, enrayer et inverser le processus de dégradation des terres et mettre fin à l'appauvrissement de la biodiversité		
15.1		Absence d'un PDU - Données non disponibles
15.2		Mise en terre des plants chaque JNA Plants mis en terre_2015 : 1000 sur 0,5 ha - Plants mis en terre_2016 : 1300 sur 1,7 ha
15.3		Mise en terre des plants chaque JNA Plants mis en terre_2015 : 1000 sur 0,5 ha - Plants mis en terre_2016 : 1300 sur 1,7 ha

Légende :

Niveau de couverture	Nulle	Faible	Moyenne	Assez-bonne	Très bonne
Couleur	Rouge vif	Rose	Jaune	Vert	Bleu

Outre les cibles 12.5 ;12.7 ;14.2 et 14.5 qui ne sont pas du tout couvertes, les autres cibles du cadre environnementale à savoir : 12.2 ;13.1 ;15.2 et 15.3 ont plutôt une assez bonne couverture.

Cadre institutionnel		
Cibles	NC	Niveau de performance
ODD 16 : Promouvoir l'avènement de sociétés pacifiques et ouvertes aux fins du développement durable, assurer à tous l'accès à la justice et mettre en place, à tous les niveaux, des institutions efficaces, responsables et ouvertes		
16.2		Diminution du Nombre d'enfants placés et maltraités: de 03 à 01 entre 2015 et 2016. Nombre de plaintes déposés concernant les infractions contre les mineurs par sexe en 2017 soit 37 pour filles et 18 pour garçons selon le rapport Benchmarking
16.3		
16.5		
16.6		Baisse du Taux de réalisation du budget de fonctionnement, soit de 66,60% en 2015 à 50,48 en 2016; de même que le taux de réalisation du budget d'investissement soit de 48,79% en 2015 à 37,32% en

		2016. Baisse du taux de réalisation des recettes fiscales soit 42,47% en 2015 contre 22,02 % en 2016. Tandis que celui des recettes non fiscales a diminué fortement en passant de 81,08% à 37,69% (2015 à 2016)
16.9		

Légende :

Niveau de couverture	Nulle	Faible	Moyenne	Assez-bonne	Très bonne
Couleur	Rouge vif	Rose	Jaune	Vert	Bleu

Après analyse du tableau ci-dessus, nous constatons qu'il y a 3 cibles qui n'ont pas du tout été couvertes. Ce constat est dû au fait qu'aucune action n'est défini par le PDC pour atteindre ces cibles. Les cibles 16.3 et 16.6 quant à elles sont moyennement couvertes.

2.1.35.Synthèse des cibles prioritaires de la commune de Bantè

Cadre Social		
Cibles	NP	Justification (basée sur l'importance et la performance)
ODD 1 : Eliminer la pauvreté sous toutes ses formes et partout dans le monde		
1.2		<p>Opportunités</p> <ul style="list-style-type: none"> - Présence d'ONG et projets d'appui au secteur agricole (ProSOI + PAGDT-C, PADAC, etc.) - Existence de mécanismes et outils de financement du développement des communes (FADeC, FNDA, ProFinA, FNEC, FAC, etc.) et des PTF - Proximité du Nigéria qui est un grand <p>Menaces</p> <ul style="list-style-type: none"> - Pratique de l'élevage transhumant - Pratique persistante des feux de brousse tardifs ; - Invasion des cultures (Attaque du Maïs par la chenille spodoperta frugiperda) ; <p>Indice de pauvreté monétaire en 2015 est de 46,97 (INSAE/EMICoV, 2015) Elle dispose de 192 300 ha de terres cultivables</p>
ODD 2 : Eliminer la faim, assurer la sécurité alimentaire, améliorer la nutrition et promouvoir l'agriculture durable		
2.3		<p>Opportunité: initiatives de gestion durables des terres elles que ProSOL qui travaillent à restauration les sols dégradés</p> <p>Menaces : transhumance mal organisée; croissance démographique, urbanisation,; Existence des conflits domaniaux entre les différents utilisateurs de la terre; forte utilisation de produits chimiques de synthèse; Existence de pâturage naturel en abondance</p>
ODD 3 : Donner aux individus les moyens de vivre une vie saine et promouvoir le bien-être de tous à tous les âges		
3.1		<p>Opportunités :</p> <ul style="list-style-type: none"> - Existence des partenaire - PSDCC ; FADEC ; Coopération décentralisée ; ONG AVOSAH, - CPS Bantè Il y a eu recrutement des relais communautaires
ODD 4 : Veiller à ce que tous puissent suivre une éducation de qualité dans des conditions d'équité et promouvoir les opportunités d'apprentissage tout au long de la vie		

4.1		<p>Menaces : Défaillance du système éducatif</p> <ul style="list-style-type: none"> - Insuffisance d'écoles /collèges - Insuffisance de mobiliers scolaire <p>Diminution de l'effectif des élèves de l'enseignement primaire 23 330 en 2015 et 23 212 en 2016. En 2015 le taux de la déperdition scolaire dans la commune de Bantè était de 12,45% contre une moyenne de 10,89% pour ce département (Collines)</p> <p>Fourniture de Mobiliers aux profits des élèves, construction des modules de salle de classes,</p>
ODD 6 : Garantir l'accès de tous à des services d'approvisionnement en eau et d'assainissement et assurer une gestion durable des services en eau		
6.1		<p>Certaines opportunités ont poussé à la priorisation de la cible 6.1. Il s'agit de</p> <ul style="list-style-type: none"> - Implantation de la SONEB dans la commune ; - Coopération décentralisée ; - Existence des PEA, FPM ou des AEV qui constituent aussi des sources d'eau potable <p>Par ailleurs, les menaces telles que l'ensablement des bas-fonds, comblement des cours d'eau, avancée du front agricole attirent l'attention sur les dangers potentiels que courent la commune si n'étaient fait.</p> <p>Un tas d'efforts est fait et s'illustre à travers les données ci-dessous mentionnées :</p> <ul style="list-style-type: none"> - Le coût moyen du m3 d'eau en milieu urbain est vendu à 198 FCFA à Bantè et représente le plus bas prix dans le département. Selon les TBS Z/C 7 branchements de la SONEB sont exécutés pour un total de 120 abonnés en 2015 et en 2016 18 branchements sont réalisés. - Le taux de deserte en eau potable en milieu urbain est très faible, soit 1,58% et très élevé en milieu rural soit 66% seulement qu'il ne faut tenir compte du fait que les ouvrages sont inégalement repartis dans la commune. Installation de quatre bornes fontaines - Importante utilisation des PEA / FPM / AEV comme sources d'eau potable, Le taux de fonctionnalité des FPMH est de 81,25 % sur l'ensemble de la commune., C'est la commune qui a eu la plus forte réalisation d'ouvrage en 2017, soit 11 ouvrages selon le rapport Benchmarking (Notons également ce nombre est insignifiant devant les défis à relever), Taux de panne des EPE inférieur à 25% (l'idéal) - Etude technique des travaux de construction des retenues d'eau avec deux étangs piscicoles et d'aménagement de 05 hectares de périmètres maraîchers sur les sites d'Akpassi, d'Adjantè, de pèhoudiè, Adjè dans otcho à Malomi (PADAC) <p>Cependant ces efforts ne sont pas suffisants pour atteindre la cible à l'échéance fixé.</p>

Légende :

Niveau de priorisation de la cible	Intervention urgente	Intervention prioritaire	Intervention moyen terme
Couleur	Rouge	Marron	Jaune

Après analyse des données disponibles, les cibles 1.2 ; 2.3 ; 4.1 et 6.1 sont ressorties du tableau ci-dessus comme cibles Prioritaires. Par rapport à la cible 1.2 il faut dire que l'indice de pauvreté est très élevé malgré tous les opportunités dont dispose la commune pour faire face à ce fléau. Aussi faudrait-il le signaler, l'accès à l'eau potable et à l'éducation de base respectivement portés par les cibles 6.1 et 4.1 sont d'une priorité capitale pour des raisons mentionnées dans le tableau ci-dessus. A tout ceci s'ajoute la question liée à la productivité agricole (cible 2.3) très menacée par la transhumance mal organisée; la croissance démographique, l'urbanisation etc. La cible 3.1 quant à elle ressort urgente en raison de l'importance de la question liée à la mortalité maternelle vu .

Cadre économique		
Cibles	NP	Justification (basée sur l'importance et la performance)
ODD 7 : Garantir l'accès de tous à des services énergétiques fiables, durables et modernes à un coût		

abordable		
7.1		<p>Des Opportunités telles que l'existence du réseau de la SBEE, l'existence de panneau solaire pour électrification à bobè par PANA-ENERGIE ne sont pas totalement saisies pour faire face à la question de l'accès à l'énergie dans la commune de Bntè. Alors des menaces tentent à aggraver la situation pointée à l'horizon. Ils s'agit de la recrudescence des braquages, l'absence de guichet de paiement des factures SBEE etc. Par ailleurs, seulement entre 0 et 25% des ménages disposent de compteurs;</p> <p>Néanmoins il y a la présence de deux stations-services dont une fonctionnelle en 2016. Comme mode d'éclairage 30,2% utilise du pétrole, 32,9% utilise la SBEE, 20,8% lampe à pile et 10,3% lampe rechargeable selon RGPH 4, 2013.</p>
ODD 8 : Promouvoir une croissance économique soutenue, partagée et durable, le plein emploi productif et un travail décent pour tous		
8.3		<p>Opportunités:</p> <ul style="list-style-type: none"> - Existence du Programme d'Actions du Gouvernement (PAG) - Existence de mécanismes et outils de financement du développement des communes (FADeC, FNDA, ProFinA, FNEC, FAC, etc.) ; - Existence de plusieurs partenaires techniques et financiers (PTF) ; - Existence de partenaire Belge ville Amay - Existence de services déconcentrés de l'Etat dans les secteurs clés de la vie socio- économique ; - Dynamique d'intercommunalité (GIC, CoForMO : Bantè, Bassila, Tchaourou, Ouèssè, Djidja) et de coopération décentralisée (début de jumelage avec la ville d'Amay en Belgique); <p>Existence de projets de renforcement des installations des GSM ;</p> <p>Menaces :</p> <ul style="list-style-type: none"> - Mauvaise organisation de la transhumance ; - Effets néfastes des changements climatiques et leurs impacts sur la production agricole ; - Installation anarchique des cliniques privées avec ses conséquences sur la santé des populations; -Grèves des agents de l'Etat avec enseignants avec ses conséquences sur l'offre de services ; <p>Taux d'encadrement des producteurs (2015 à 2016) est égal à 70%</p> <p>Présence de la CLCAM Sur 100% de demandeurs de crédit aux PADME plus de 99% bénéficient d'un financement. Formation des jeunes sur les nouvelles techniques modernes d'apicultures et équipement</p> <p>Formation des jeunes sur les techniques modernes d'apiculture et équipement</p>

Légende :

Niveau de priorisation de la cible	Intervention urgente	Intervention prioritaire	Intervention moyen terme
Couleur	Rouge	Marron	Jaune

Au regard de ce tableau, seuls les cibles 7.1 et 8.3 sont priorisés au regard du caractère sensible et de leurs impacts sur le développement de la commune. Il s'agit notamment de la problématique de l'électricité (cible 7.1) et de l'entrepreneuriat et l'emploi (cible 8.3).

Cadre environnemental		
Cibles	NP	Justification (basée sur l'importance et la performance)
ODD 13 : Prendre d'urgence des mesures pour lutter contre les changements climatiques et leurs répercussions		
13.1		Menaces: Inondations, Forte température; Feux de végétation
ODD 15 : Préserver et restaurer les écosystèmes terrestres, en veillant à les exploiter de façon durable, gérer durablement les forêts, lutter contre la désertification, enrayer et inverser le processus de dégradation des terres et mettre fin à l'appauvrissement de la biodiversité		
15.3		Opportunité : - Présence d'ONG et projets d'appui au secteur agricole

	Présence des agents des services des eaux, forêts et chasses et des services de développement agricole dans la commune Menaces : - Pratiques culturales inappropriées comme agriculture itinérante sur brûlis - Non application des plans d'aménagement participatif des forêts PRoSOL intervient dans 18 village sur les mesures GDT
--	--

Légende :

Niveau de priorisation de la cible	Intervention urgente	Intervention prioritaire	Intervention moyen terme
Couleur	Rouge	Marron	Jaune

Le tableau ci-dessus présente les cibles 13.1 et 15.3 comme cibles prioritaires au regard de leurs incidences tant sur l'économie que sur l'environnement

Cadre institutionnel		
Cibles	N P	Justification (basée sur l'importance et la performance)
ODD 16 : Promouvoir l'avènement de sociétés pacifiques et ouvertes aux fins du développement durable, assurer à tous l'accès à la justice et mettre en place, à tous les niveaux, des institutions efficaces, responsables et ouvertes		
16.9		Baisse du Taux de réalisation du budget de fonctionnement, soit de 66,60% en 2015 à 50,48 en 2016; de même que le taux de réalisation du budget d'investissement soit de 48,79% en 2015 à 37,32% en 2016. Baisse du taux de réalisation des recettes fiscales soit 42,47% en 2015 contre 22,02 % en 2016. Tandis que celui des recettes non fiscales a diminué fortement en passant de 81,08% à 37,69% (2015 à 2016) Cartonnage des actes de l'Etat Civil, création de cinq centre secondaire de état civil avec équipement

Légende :

Niveau de priorisation de la cible	Intervention urgente	Intervention prioritaire	Intervention moyen terme
Couleur	Rouge	Marron	Jaune

Seul la cible 16.9 relative à la Proportion d'enfants de moins de 5 ans ayant été enregistrés par une autorité d'état civil, par âge est priorisé dans ce tableau. Cela peut s'expliquer par le fait qu'aucune action spécifique n'est défini pour son atteinte.

2.1.36. Normes d'actions Bantè

N°	Cibles prioritaires	Indicateurs domestiqués	Actions prioritaires	Valeur de référence	Valeurs ciblées intermédiaires à atteindre		Responsabilités		Observations
				2015	2020-25	2025-30	Commune	Etat	
1	1.2 D'ici à 2030, réduire de moitié au moins la proportion d'hommes, de femmes et d'enfants de tous âges souffrant d'une forme ou l'autre de pauvreté, telle que définie par chaque pays	1.2.1 Proportion de la population vivant au-dessous du seuil national de pauvreté							
		1.2.2 Proportion de la population vivant dans une situation de pauvreté sous toutes ses formes, telles que définies par chaque pays	Action: Cécation d'emploi et prise en charge sanitaire des pauvres extrêmes et des personnes vulnérables	Indice de pauvreté monétaire en 2015 est de 46,97 (INSAE/EMICoV, 2015)	75%	100%		x	
2	2.3 D'ici à 2030, doubler la productivité agricole et les revenus des petits producteurs alimentaires, en particulier des femmes, des autochtones, des exploitants familiaux, des éleveurs et des pêcheurs, y compris en assurant l'égalité d'accès aux terres, aux autres ressources productives et facteurs de production, au savoir, aux services financiers, aux marchés et aux possibilités d'ajout de valeur et d'emplois autres qu'agricoles	2.3.1 Volume de production par unité de travail, en fonction de la taille de l'exploitation agricole, pastorale ou forestière	Action: Installer des unités de transformations des principaux produits agricoles	25%	85%	100%	X	x	
		2.3.2 Revenu moyen des petits producteurs alimentaires	Action: Création d'une Banque agricole d'investissement	0%	80%	100%		x	
3	3.1 D'ici à 2030, faire passer le taux mondial de mortalité maternelle au-dessous de 70 pour 100 000	3.1.1 Taux de mortalité maternelle	Action4.1: Réduire la mortalité maternelle et infantile	30,1% (Annuaire statistique DDS Collines 2017)	18%	5%		X	

N°	Cibles prioritaires	Indicateurs domestiqués	Actions prioritaires	Valeur de référence	Valeurs ciblées intermédiaires à atteindre		Responsabilités		Observations
				2015	2020-25	2025-30	Commune	Etat	
	naissances vivantes	3.1.2 Proportion d'accouchements assistés par du personnel de santé qualifié	Action 3.1.2: Améliorer la qualité des infrastructures, des équipements et des soins de santé	25%	75%	100%		X	
		3.1.3 Proportion de femmes enceintes ayant réalisé au moins 4 consultations prénatales (CPN4)	Action 3.1.3: Alimentation de la fille adolescente, de la femme enceinte/allaitante, du nourrisson, du jeune enfant et des adultes	70%	80%	100%	x	x	
4	4.1 D'ici à 2030, faire en sorte que toutes les filles et tous les garçons suivent, sur un pied d'égalité, un cycle complet d'enseignement primaire et secondaire gratuit et de qualité, les dotant d'acquis véritablement utiles	4.1.1 Proportion d'enfants en cours préparatoire qui maîtrisent au moins les normes d'aptitudes minimales en lecture	Action 4.1.1 Rendre gratuite l'enseignement primaire et secondaire	: La performance de l'éducation est améliorée à la maternelle, au primaire et au secondaire				x	
		4.1.2 Proportion d'enfants en cours préparatoire qui maîtrisent au moins les normes d'aptitudes minimales en mathématique	Action: Mise en place des infrastructures modernes et résilients aux changements climatiques	35%	75%	100%	x	X	
		4.1.3 Proportion d'enfants et de jeunes en fin de cycle primaire qui maîtrisent au moins les normes d'aptitudes minimales en lecture	Action: Rendre facile l'accès aux centres de lectures et des bibliothèques au niveau de la						
		4.1.4 Proportion d'enfants et de jeunes en fin de cycle primaire qui	commune				X	X	

N°	Cibles prioritaires	Indicateurs domestiqués	Actions prioritaires	Valeur de référence	Valeurs ciblées intermédiaires à atteindre		Responsabilités		Observations
				2015	2020-25	2025-30	Commune	Etat	
		maîtrisent au moins les normes d'aptitudes minimales en mathématiques							
		4.1.5 Proportion de jeunes en fin de premier cycle du secondaire qui obtiennent au moins la moyenne en français							
		4.1.6 Proportion de jeunes en fin de premier cycle du secondaire qui obtiennent la moyenne en mathématiques,							
		4.1.7 Taux net de scolarisation dans le primaire							
		4.1.8 Proportion d'écoliers ayant commencé la première année d'études primaires qui terminent l'école primaire							
		4.1.9 Taux brut de scolarisation dans le primaire		127,1(RGPH4)					
		4.1.10 Taux brut de scolarisation dans le secondaire		161,8(RGPH4)					
		4.1.11 Taux net de scolarisation dans le secondaire		42,6(RGPH4)					

N°	Cibles prioritaires	Indicateurs domestiqués	Actions prioritaires	Valeur de référence	Valeurs ciblées intermédiaires à atteindre		Responsabilités		Observations
				2015	2020-25	2025-30	Commune	Etat	
5	6.1 D'ici à 2030, assurer l'accès universel et équitable à l'eau potable, à un coût abordable	6.1.1 Proportion de la population utilisant des services d'alimentation en eau potable gérés en toute sécurité	Action: Améliorer l'accès des populations à l'eau potable	77,58%	85,00 %	100,00%	x		
		6.1.2 Taux de desserte en eau potable en milieu urbain	Etendre le réseau SONEB dans toutes les localités et hameaux de la commune	1,58%	15,00 %	75,00%		x	
		6.1.3 Taux de desserte en eau potable en milieu rural		66,00%	80,00 %	100,00%	x		
6	7.1 D'ici à 2030, garantir l'accès de tous à des services énergétiques fiables et modernes, à un coût abordable	7.1.1 Proportion de la population ayant accès à l'électricité	Action7.1: promouvoir les énergies renouvelables susceptibles de garantir l'avenir de nos générations et de participer à la création des emplois propres et de l'économie verte.	54% en 2015, 70% en 2016 et 90% en 2017	95%	100%	x	X	
		7.1.2 Taux d'électrification	Action: Faire l'extension du réseau électrique dans toutes les localités et hameaux de la commune	40% en 2015, 41% en 2016 et 42,75% en 2017	75%	100%		x	

N°	Cibles prioritaires	Indicateurs domestiqués	Actions prioritaires	Valeur de référence	Valeurs ciblées intermédiaires à atteindre		Responsabilités		Observations
				2015	2020-25	2025-30	Commune	Etat	
		7.1.3 Proportion de la population utilisant principalement des technologies propres pour la cuisson	Action: faciliter l'accès au paiement des factures SBEE dans la commune	0	50%	100%		X	
		7.1.4 Proportion de la population utilisant principalement des carburants propres pour l'éclairage							
7	8.3 Promouvoir des politiques axées sur le développement qui favorisent les activités productives, la création d'emplois décents, l'entrepreneuriat, la créativité et l'innovation et stimulent la croissance des microentreprises et des petites et moyennes entreprises et facilitent leur intégration dans le secteur formel, y compris par l'accès aux services financiers	8.3.1 Proportion de l'emploi informel dans les secteurs non agricoles	Action 8.3.1.1 Suxiter l'accès des jeunes à la formation professionnelle d'Agoua ;						
		8.3.2 Pourcentage des jeunes de 15 à 29 ans occupés par un travail régulier	Faciliter l'accès des jeunes sur les techniques de modernes d'apicultures	0%	51%	100%	X		
8	13.1 Renforcer, dans tous les pays, la résilience et les capacités d'adaptation face aux aléas climatiques et aux catastrophes	13.1.1 Mise en place des stratégies nationales et locales pour la réduction des risques de catastrophe	Action 13.1.1: Faciliter l'accès des populations aux foyers améliorés	0%	60%	100%	X		

N°	Cibles prioritaires	Indicateurs domestiqués	Actions prioritaires	Valeur de référence	Valeurs ciblées intermédiaires à atteindre		Responsabilités		Observations
				2015	2020-25	2025-30	Commune	Etat	
	naturelles liées au climat	13.1.2 Nombre de décès suite à des catastrophes, pour 100 000 personnes	Action 13.1.2. Réalisation des infrastructures pour le regroupement des déchets solides ménagers et aménagements sommaire de décharge finale dans la ville de Bantè	25%	80%	100%	X		
		13.1.3 Nombre de disparus suite à des catastrophes, pour 100 000 personnes							
		13.1.4 Nombre de victimes suite à des catastrophes, pour 100 000 personnes							
9	15.3 D'ici à 2030, lutter contre la désertification, restaurer les terres et sols dégradés, notamment les terres touchées par la désertification, la sécheresse et les inondations, et s'efforcer de parvenir à un monde sans dégradation des terres	15.3.1 surface des terres dégradées, en Proportion de la surface terrestre	Restauration des sols dégradés de la commune	36,73%	81%	100%	X		
			Amélioration de la gestion des ressources forestières		50%	100%	x		
10	16.9 D'ici à 2030, garantir à tous une identité juridique, notamment grâce à l'enregistrement des naissances	16.9.1 Proportion d'enfants de moins de 5 ans ayant été enregistrés par une autorité d'état civil	Action: Mettre en place des mécanismes de suivi de la gestion des actes de l'Etat civil.	50%	90%	100%	X		

N°	Cibles prioritaires	Indicateurs domestiqués	Actions prioritaires	Valeur de référence	Valeurs ciblées intermédiaires à atteindre		Responsabilités		Observations
				2015	2020-25	2025-30	Commune	Etat	
		16.9.2 Proportion de postes diplomatique et consulaires pourvus en registre d'état civil							
		16.9.3: Taux d'accroissement des enregistrements de naissance dans les consulats et services consulaires des ambassades du Bénin							

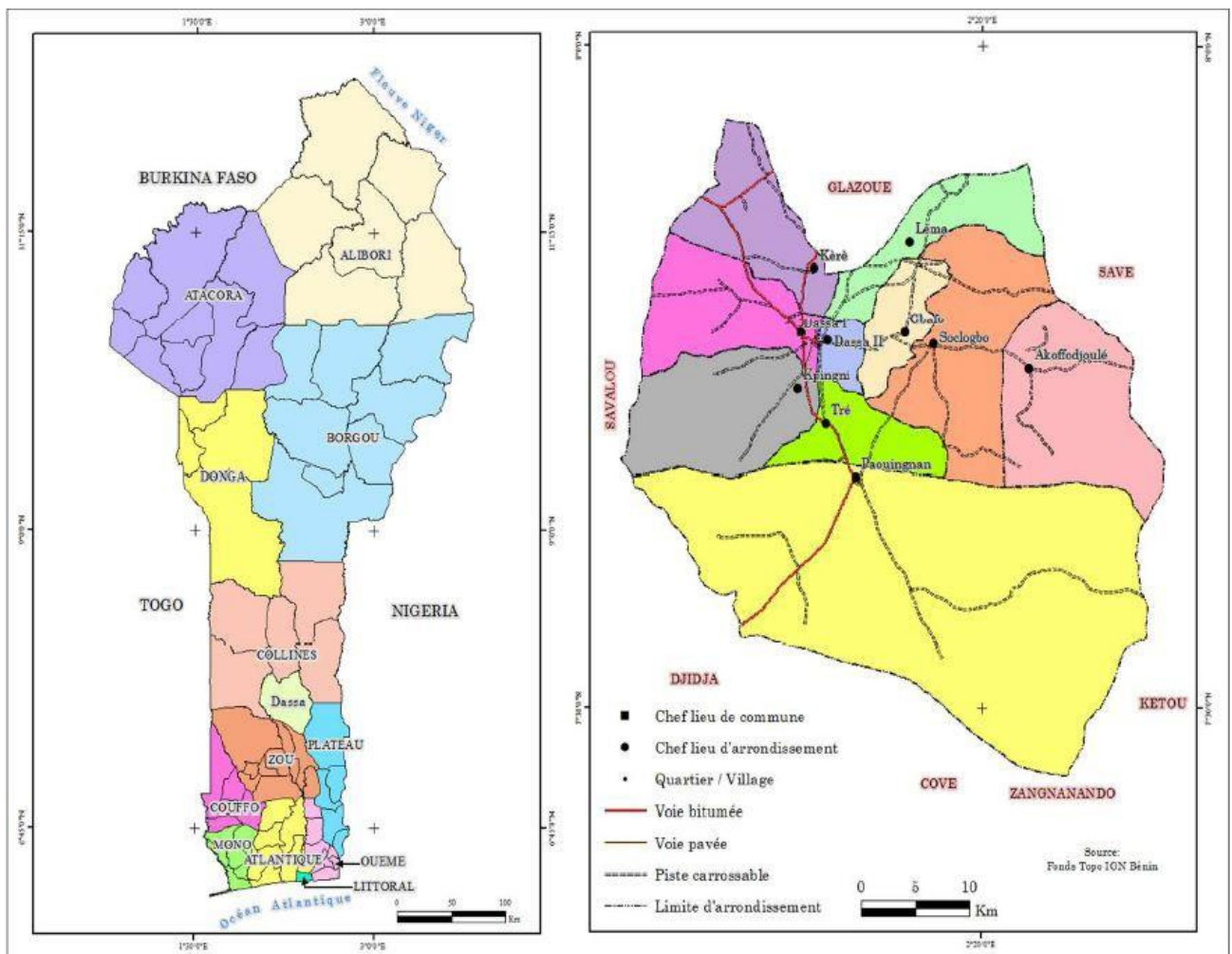
1.12. Monographie de la commune de Dassa

2.1.37. Brève présentation de la commune

La commune de Dassa-Zoumé est l'une des six communes du département des Collines avec une superficie de 1711km² représentant 1,52% de la superficie totale du territoire national. Elle est limitée au Nord par la commune de Glazoué, au Sud par les communes de Zangnanado et de Djidja, à l'Est par les communes de Savè et de Kétou, à l'Ouest par la commune de Savalou. La ville de Dassa-Zoumé, chef-lieu de la commune, est distante de 203 km de Cotonou, capitale économique du Bénin et de 210 km de Parakou, la métropole du Nord Bénin (voir carte 1)

La commune de Dassa-Zoumé est subdivisée en dix (10) arrondissements que sont : Akoffodjoulé, Dassa1, Dassa2, Gbaffo, Kère, Kpingnin, Lèma, Paouignan, Soclogbo et Tré. Ces arrondissements sont à leur tour subdivisés en 93 villages administratifs. Elle est administrée par le troisième conseil communal élu et installé en juillet 2015 pour un mandat de cinq ans. Il compte 19 conseillers dont 03 femmes avec 02 femmes chefs d'arrondissement

Carte 1 : Localisation de la commune



2.1.38. Niveau de couverture de la cible par le plan de développement communal

Cadre Social		
Cibles	N.C	Niveau de Performance
ODD 1 : Eliminer la pauvreté sous toutes ses formes et partout dans le monde		
1.2		Indice de pauvreté monétaire en 2015 est de 49,81 (INSAE/EMICoV, 2015) au dessus de la moyenne nationale qui est de 40,08%. Existence d'un Comité Communal de Suivi de la Stratégie de Croissance pour la Réduction de la Pauvreté (CCS/SCRP)
1.3		Augmentation du nombre enfants de moins de 36 mois suivis par les centres de Promotion Sociale : de 12 enfants (en 2015) à 15 enfants en 2016
1.4		
ODD 2 : Eliminer la faim, assurer la sécurité alimentaire, améliorer la nutrition et promouvoir l'agriculture durable		
2.1		Plusieurs structures interviennent dans la commune de Dassa-Zoumé en l'occurrence SOS, SURVIE et principalement Plan International Bénin , à travers le Projet Multisectoriel de l'Alimentation, de la Santé et de la Nutrition (PMASN), le PMASN étant à terme dans la Commune de Dassa, en remplacement avec le PDNPE (Projet De Nutrition de la Petite Enfance). Il y a augmentation de la taille du cheptel des animaux d'élevage (de 19 272 têtes de bovins en 2015 à 20 236 têtes de bovins en 2016, par exemple); Augmentation de la production halieutique (de 7,676T à 8,44T) entre 2015 et 2016
2.2		Taux de malnutrition protéino-énergétique chez les enfants suivi dans les CPS est de 100% entre 2015 et 2016
2.3		PADAC (Projet d'Apui au Développement de l'Agriculture des collines), Projet en cours d'exécution dans le département des Collines dont Dassa-Zoumé -Fertilisation des terres – Gestion de la transhumance en lien avec la production- la réhabilitation des étangs piscicoles (pour la production aliéutique et le maraichage)- Financement des PME agricole, ONG –sécurisation foncière. Les actions de l'ATDA, ACMA (Aménagement de 19 ha pour la production de piment à Itagui à kèrè et une unité d'usine de transformation de manioc en ces dérivés Gankpétin à Tré)
ODD 3 : Donner aux individus les moyens de vivre une vie saine et promouvoir le bien-être de tous à tous les âges		
3.1		Augmentation du Taux de consultation prénatale : 75,92% à 80,3%, de même que le Taux de consultation postnatale : 14,16% à 31,7% entre 2015 à 2016
3.2		
3.3		Augmentation de l'incidence du paludisme dans la zone sanitaire Dassa-Zoumè-Glazoué soit 107,56 (pour mille) en 2015 contre 115,10 (pour mille) en 2016
3.4		
3.7		
ODD 4 : Veiller à ce que tous puissent suivre une éducation de qualité dans des conditions d'équité et promouvoir les opportunités d'apprentissage tout au long de la vie.		
4.1		
4.4		
4.5		
ODD 5 : Réaliser l'égalité des sexes et autonomiser toutes les femmes et les filles		
5.1		
5.5		
ODD 6 : Garantir l'accès de tous à des services d'approvisionnement en eau et d'assainissement et assurer une gestion durable des services en eau		
6.1		- Taux de desserte en eau potable en milieu urbain 59%, (Faible) - Taux de desserte en eau en milieu rural , soit 68,5% (rapport benchmark sur ODD).

Cadre Social		
Cibles	N.C	Niveau de Performance
		De même, l'augmentation du nombre d'abonnés est satisfaisante et l'accès à l'eau potable en milieu urbain est peu satisfaisant. - 276 branchements de la SONEB sont exécutés pour un total de 1501 abonnés en 2015 et en -2016 54 branchements sont réalisés; - 347 extension sont réalisée pour 56499 m de réseau en 2015; Taux de panne des EPE inférieur à 25% (l'idéal)
6.2		- Nombre d'abonnées aux structures de collecte des ordures ménagères en 2015 : 818 Les Infrastructures sociocommunautaires disposant d'équipements pour le lavage des mains sont: Ecole, centre de santé
6.4		Existence d'un document de Programmation Communale Eau (PCEau) avec une mise en œuvre peu satisfaisante selon le rapport benchmarking sur les ODD. De même la mise en œuvre de la PHAC n'est pas satisfaisante.
6.5		

Légende :

Niveau de couverture	Null	Faible	Moyenne	Assez-bonne	Très bonne
Couleur	Rouge vif	Rose	Jaune	Vert	Bleu

Au regard de ce tableau, il ressort que les cibles 1.2 ; 1.3 ; 2.1 ; 2.2 ; 2.3 ; et 6.4 des ODD1, ODD2 et ODD6 sont assez couvertes par le PDC de la commune contrairement aux cibles 3.4 ; 3.7 ; 4.4 ; 4.5 ; et 6.5 des ODD3, ODD4 et ODD6 qui ne le sont pas en raison de l'absence totale d'identification et de planification des activités spécifiques dans le PDC en ce sens. Par ailleurs les cibles 1.4 ; 3.1 ; 3.2 ; 4.1 et 6.1 des ODD1, ODD3, ODD4 et ODD6 sont moyennement couvertes et les cibles 3.3 ; 5.1 ; 5.5 ; et 6.2 sont faiblement couvertes pour raison d'une insuffisance d'actions spécifiques adressant leurs problématiques.

Cadre économique		
Cibles	N.C	Niveau de Performance
ODD 7 : Garantir l'accès de tous à des services énergétiques fiables, durables et modernes à un coût abordable		
7.1		Seulement entre 0 et 25% des ménages disposent de compteurs. Présence de quatre (4) station-services fonctionnelles. Comme mode d'éclairage 47,2% utilise du pétrole, 23,7% utilise la SBEE, 16,6% Lampe à pile et 7,9% utilise la lampe rechargeable selon RGPH 4, 2013
ODD 8 : Promouvoir une croissance économique soutenue, partagée et durable, le plein emploi productif et un travail décent pour tous		
8.2		Population active de 15-64 ans = 31 543 dont 44,1% de femmes (RGPH 4, 2013) Proportion de la population active de 15-64 ans occupée 98,5% ; Proportion des chômeurs = 1,5%
8.3		Le Taux d'encadrement des producteurs passe de 65% en 2015 à 75% en 2016. Présence des IMF telles que CLCAM, CFAD, PAPME; Sur 100% de demandeurs de crédit aux PADME plus de 99% bénéficient d'un financement.
8.5		Existence des services de recettes perceptions et d'impôts dans la Communes
8.9		10 sites touristiques 30 réception hôteliers dont seulement 33,33% répondent aux normes régissant le secteur. Elles emploient 92 personnes et disposent de 301 place-lits en 2015. En 2016 il y a eu augmentation de réception hôteliers (31) dont 35,48% respectent les normes créant au total 132 emplois autours de 426 place-lits.
ODD 9 : Mettre en place une infrastructure résiliente, promouvoir une industrialisation soutenable qui profite à tous et encourager l'innovation		
9.1		En 2015, 100m de voies pavées existants ;

Cadre économique		
Cibles	N.C	Niveau de Performance
		3500m de voies pavées construites; 1200m de caniveaux existants; 4600m de caniveaux construits ; 6500m de voies rechargées
9.2		Présence de trois (3) marchés (Dassa, Paouignan, Hounkpogon); Présence de 4 boulangeries et 11 unités de transformation
9.5		
ODD 10 : Réduire les inégalités entre les pays et en leur sein		
10.1		
10.2		Présence des IMF telles que CLCAM, CFAD, PAPME; Sur 100% de demandeurs de crédit aux PADME plus de 99% bénéficient d'un financement.
10.3		
ODD 11 : Faire en sorte que les villes et les établissements humains soient ouverts à tous, sûrs, résilients et soutenables		
11.1		
11.3		En 2015 le Taux d'urbanisation est de 17,50% (TBS 2015-2016)
11.5		Actions de reboisement : 2015 : 85883plants

Légende :

Niveau de couverture	Nulle	Faible	Moyenne	Assez-bonne	Très bonne
Couleur	Rouge vif	Rose	Jaune	Vert	Bleu

L'analyse de ce tableau révèle que trois cibles (7.1 ; 9.2 et 11.5) sont moyennement couvertes tandis que quatre cibles (8.2 ; 8.3 ; 8.9 et 10.2) sont assez couvertes par les actions envisagées dans le PDC. Par contre quatre cibles (8.5 ; 9.1 ; 11.1 et 11.3) sont faiblement couvertes et trois cibles (9.5 ; 10.1 et 10.3) ne sont pas du tout couvertes par les action prévues dans les PDC.

Cadre environnemental		
Cibles	N.C	Niveau de Performance
ODD 12 : Instaurer des modes de consommation et de production soutenables		
12.2		
12.5		05 structures de collecte des ordures ménagères; Seulement 03 arrondissements sur 10 sont couverts par les structures de collecte des ordures ménagères; Le Taux de couverture en structures de collecte des ordures ménagères est de 30% en 2015
12.7		
12.8		
ODD 13 : Prendre d'urgence des mesures pour lutter contre les changements climatiques et leurs répercussions		
13.1		Mise en place du groupement des Sapeurs-pompiers, nomination par le Maire d'un point focal de gestion des catastrophes
ODD 14 : Conserver et exploiter de manière soutenable les océans, les mers et les ressources marines aux fins du développement durable		
14.2		
14.5		
ODD 15 : Préserver et restaurer les écosystèmes terrestres, en veillant à les exploiter de façon durable, gérer durablement les forêts, lutter contre la désertification, enrayer et inverser le processus de dégradation des terres et mettre fin à l'appauvrissement de la biodiversité		
15.1		
15.2		

Cadre environnemental		
Cibles	N.C	Niveau de Performance
15.3		

Légende :

Niveau de couverture	Nulle	Faible	Moyenne	Assez-bonne	Très bonne
Couleur	Rouge vif	Rose	Jaune	Vert	Bleu

La D'après l'analyse du tableau, seule la 13.1 est assez couverte. En plus de cela, cinq cibles : 12.7 ; 12.8 ; 15.1 ; 15.2 et 15.3 sont moyennement couvertes pour raison de leurs prises compte dans les actions du PDC3 de la commune. Par ailleurs la cible 12.2 est faiblement couverte tandis que la cible 12.5 ; 14.2 et 14.5 ne sont pas prise en compte dans le PDC.

Cadre institutionnel		
Cibles	N.C	Niveau de Performance
ODD 16 : Promouvoir l'avènement de sociétés pacifiques et ouvertes aux fins du développement durable, assurer à tous l'accès à la justice et mettre en place, à tous les niveaux, des institutions efficaces, responsables et ouvertes		
16.2		
16.3		Nombre d'enfants orphelins 2015 : 789 Nombre d'enfants orphelins 2016 : 789 Nombre de cas de conflits conjugaux enregistrés 2015 : 235 Nombre de cas de conflits conjugaux enregistrés 2015 : 215
16.5		
16.6		Taux de réalisation du budget de fonctionnement élevé, soit de 79,04% en 2015. Le taux d'investissement est 66,39%. Taux de réalisation des recettes fiscales est de 90,03% en 2015; et celui des recettes non fiscales 69,67% en 2015
16.9		

Légende :

Niveau de couverture	Nulle	Faible	Moyenne	Assez-bonne	Très bonne
Couleur	Rouge vif	Rose	Jaune	Vert	Bleu

Les cibles 16.3 qui parle de la promotion de l'état de droit est assez couverte par les actions dans le cadre institutionnel de la commune tandis que les cibles 16.5 et 16.6 sont moyennement prise en compte dans le PDC pour insuffisance d'actions spécifiques à l'atteinte de ces cibles. Par contre les cibles 16.2 et 16.9 ne sont pas couvertes du faits qu'aucune action n'est définies à leurs endroit dans le PDC.

2.1.39.Synthèse des cibles prioritaires de la commune

Cadre Social		
Cibles	N.P	Justification (basée sur l'importance et la Performance)

Cadre Social		
Cibles	N.P	Justification (basée sur l'importance et la Performance)
ODD 1 : Eliminer la pauvreté sous toutes ses formes et partout dans le monde		
1.3		<p>Plusieurs opportunités sont disponibles pour faire face aux mesures de protections sociales de la commune, entre autres on a :</p> <ul style="list-style-type: none"> • Présence du SCDA pour accompagner les producteurs • Présence d'ONG et projets d'appui au secteur agricole (Pro SOL + PAGDT-C, PADAC, etc.) <p>Toutefois il faudra faire face à un certain nombre de menaces notamment :</p> <ul style="list-style-type: none"> • Infertilité progressive des terres ; • Mauvaise qualité des pistes agricoles ; • Présence de criquets ravageurs ; • Invasion du Maïs par la chenille spodopertafrugiperda ; • Problèmes de transhumance ; • Marché d'écoulement non favorable aux producteurs • Manque d'entretien des berges des rivières et basfonds ; <p>Néanmoins il existe quelques potentiels connus par expérience qui affirment la performance ou. Il s'agit de l'augmentation du nombre d'enfants de moins de 36 mois suivis par les centres de Promotion Sociale : de 12 enfants (en 2015) à 15 enfants en 2016</p>
ODD 2 : Eliminer la faim, assurer la sécurité alimentaire, améliorer la nutrition et promouvoir l'agriculture durable		
2.1		<p>Opportunités:</p> <ul style="list-style-type: none"> • Présence du SCDA pour accompagner les producteurs • Présence d'ONG et projets d'appui au secteur agricole (Pro SOL + PAGDT-C, PADAC, etc.) <p>Menaces :</p> <ul style="list-style-type: none"> • Infertilité progressive des terres ; • Mauvaise qualité des pistes agricoles ; • Présence de criquets ravageurs ; • Invasion du Maïs par la chenille spodopertafrugiperda ; • Problèmes de transhumance ; • Marché d'écoulement non favorable aux producteurs • Manque d'entretien des berges des rivières et basfonds ; <p>Plusieurs structures interviennent dans la commune de Dassa-Zoumé en l'occurrence SOS, SURVIE et principalement Plan International Bénin , à travers le Projet Multisectoriel de l'Alimentation, de la Santé et de la Nutrition (PMASN), le PMASN étant à terme dans la Commune de Dassa, en remplacement avec le PDNPE (Projet De Nutrition de la Petite Enfance).</p> <p>Il y a augmentation de la taille du cheptel des animaux d'élevage (de 19 272 têtes de bovins en 2015 à 20 236 têtes de bovins en 2016, par exemple);</p> <p>Augmentation de la production halieutique (de 7,676T à 8,44T) entre 2015 et 2016</p>
2.2		<p>Opportunités :</p> <ul style="list-style-type: none"> • Existence de magasins de stockage dans toutes les localités de la commune ; • Existence de terres à fort potentiel agricole ; • Existence de nombreux basfonds dans toutes les localités de la commune. • Existence de parrainage des enfants par Plan International Bénin • Intervention de Plan International Bénin par le PMASN (Projet Multisectoriel de l'Alimentation Santé et Nutrition) • Dassa-Zoumé Commune Pilote pour le projet ARCH • Existence du programme ACCES <p>Menaces :</p> <ul style="list-style-type: none"> • Effets des variations climatiques ; • Infertilité progressive des terres : • Pas d'autosuffisance alimentaire, • Risques d'intoxication alimentaire <p>Taux de malnutrition protéino-énergétique chez les enfants suivi dans les CPS est de 100% entre 2015 et 2016</p> <ul style="list-style-type: none"> • 39 villages sur 93 sont impactés par le PMASN, des enfants malnutris ont été pris en charge ,

Cadre Social		
Cibles	N.P	Justification (basée sur l'importance et la Performance)
		• Des pauvres extrêmes et non extrêmes ont été ciblés par le Projet ARCH
2.3		<p>Opportunités:</p> <ul style="list-style-type: none"> • Présence de PADAC (Projet d'Appui au Développement de l'Agriculture des collines), Projet en cours d'exécution dans le département des Collines dont Dassa-Zoumé • Les actions de l'ATDA, • Présence des agents des eaux, forêts et • Activités chasses dans la commune ; <p>Menaces :</p> <ul style="list-style-type: none"> • Mauvaises Pratiques culturelles (agriculture itinérante sur brûlis) <p>Toutefois programme ACMA appui la comment en ce qui concerne l'aménagement de 19 ha pour la production de piment à Itagui à kèrè et une unité d'usine de transformation de manioc en ces dérivés Gankpétin à Tré)</p> <p>On note également d'autres actions telles que le Financement des PME agricole, ONG, la gestion de la transhumance en lien avec la production, la réhabilitation des étangs piscicoles (pour la production aléutique et le maraichage) et la Sécurisation foncière,</p>
ODD 4 : Veiller à ce que tous puissent suivre une éducation de qualité dans des conditions d'équité et promouvoir les opportunités d'apprentissage tout au long de la vie		
4.4		<p>Opportunités :</p> <p>Présence d'appui des PSDCC ; Coopération décentralisée, Coopération suisse</p> <p>Menaces :</p> <ul style="list-style-type: none"> - Grèves ; - Insuffisance de mobiliers; - Insuffisance de modules de classes en salles de construits en matériaux définitifs didactiques - Absence de point d'eau dans les établissement <p>Diminution du nombre de ligne de services entre 2015 et 2016 : de 356 à 178 des installations téléphoniques, Radio lèma FM de Dassa-Zoumé</p>
ODD 6 : Garantir l'accès de tous à des services d'approvisionnement en eau et d'assainissement et assurer une gestion durable des services en eau		
6.2		<p>Opportunités:</p> <ul style="list-style-type: none"> • Implantation de la SONEB dans la commune ; • Coopération décentralisée ; • Certaines ambassades implantées au Bénin <p>Menaces :</p> <ul style="list-style-type: none"> • Inexistence d'un système efficace de gestion des ordures ménagères <p>818 abonnées aux structures de collecte des ordures ménagères en 2015;</p> <p>Les Infrastructures sociocommunautaires disposant d'équipements pour le lavage des mains sont: Ecole, centre de santé</p>

Légende :

Niveau de priorisation de la cible	Intervention urgente	Intervention prioritaire	Intervention moyen terme
Couleur	Rouge	Marron	Jaune

La lecture du tableau révèle l'urgence des interventions pour l'atteinte des cibles 1.3 et 2.1 et de la priorité aux cibles 2.2 ; 2.3 ; 4.4 et 6.2 pour une amélioration des conditions de vie de la population.

Cadre économique		
Cibles	N.P	Justification (basée sur l'importance et la Performance)
ODD 7 : Garantir l'accès de tous à des services énergétiques fiables, durables et modernes à un coût abordable		

7.1		<p>En matière de l’approvisionnement en énergie la commune dispose des opportunités telles que la vente des équipements d’énergie solaire par les commerçants Ibo dans presque toutes les localités ; la présence du projet PANA Energie avec 400 ha de plantations dont 100 déjà réalisées et la Biomas Electricité en cours</p> <p>Par ailleurs , on note moins de 25% des ménages disposant de compteurs; de quatre (4) station-services fonctionnelles. Comme mode d’éclairage 47,2% utilise du pétrole, 23,7% utilise la SBEE, 16,6% Lampe à pile et 7,9% utilise la lampe rechargeable selon RGPH 4, 2013</p>
ODD 8 : Promouvoir une croissance économique soutenue, partagée et durable, le plein emploi productif et un travail décent pour tous		
8.3		<p>Opportunités :</p> <ul style="list-style-type: none"> • Zone de forte production agricole et de noix de cajou •Présence des projets programmes intervenant dans le secteur agricole et l' ATDA pour appui en conseil agricole à l’administration locale •vieillessement des plantations d'anacardiens <p>Menaces :</p> <ul style="list-style-type: none"> • Les changements climatiques et leurs impacts • sur la production agricole • Impraticabilité des routes <p>Quelques performances sont à notées :</p> <ul style="list-style-type: none"> - Le Taux d'encadrement des producteurs passe de 65% en 2015 à 75% en 2016. - Présence des IMF telles que CLCAM, CFAD, PAPME; - Sur 100% de demandeurs de crédit aux PADME plus de 99% bénéficient d'un financement. - Aménagement de 19ha de terre pour la culture de piment à Kèrè et installation d'une unité de transformation de manioc en ses dérivés à Gankpétin par le projet ACMA2 en cours - Réhabilitation de 400 ha de plantation d'Ancardier en cours
ODD 11 : Faire en sorte que les villes et les établissements humains soient ouverts à tous, sûrs, résilients et soutenables		
11.1		<p>Opportunités :</p> <ul style="list-style-type: none"> • Dassa-Zoumé chef -lieu du Département des Collines • Vente de noix de cajou ; • Effectivité de la décentralisation • Existence de déclaration de politique urbaine • Existence d’un programme de construction de logements sociaux • Ouverture sur le Nigéria et d’autres communes frontalières (Savalou, Savè, Djidja, Covè et Zagnanado) •Existence de réserve administrative d'au moins 400ha pour la construction de cité administrative et de logement sociaux <p>Menaces :</p> <ul style="list-style-type: none"> • Eaux de ruissellement qui endommagent les rues. • Conflits domaniaux ; • - La forte érosion des sols favorisée par le relief constitue une menace pour les maisons en banco. • La dégradation de la RIN2 et RIN3

Légende :

Niveau de priorisation de la cible	Intervention urgente	Intervention prioritaire	Intervention moyen terme
Couleur	Rouge	Marron	Jaune

Le développement d’une commune passe par la participation de tous ses filles et fils à travers la promotion de l’emploi pour tous, les jeunes et les femmes y compris. C’est ce qui justifie la priorité portée sur les cibles 7.1 ; 8.3 et 11.1 pour une amélioration durable des conditions de vie de la population.

Cadre environnemental		
Cibles	N.P	Justification (basée sur l'importance et la Performance)
ODD 15 : Préserver et restaurer les écosystèmes terrestres, en veillant à les exploiter de façon durable, gérer durablement les forêts, lutter contre la désertification, enrayer et inverser le processus de dégradation des terres et mettre fin à l'appauvrissement de la biodiversité		
15.3		Opportunités : Existence de CCPN ; de ProSol Gic, ATD4,ONG Menaces : <ul style="list-style-type: none"> • Agriculture itinérante sur brulis ; • Exploitation forestière ; • Destruction des galeries forestières • Feux de végétation

Légende :

Niveau de priorisation de la cible	Intervention urgente	Intervention prioritaire	Intervention moyen terme
Couleur	Rouge	Marron	Jaune

Au regard des informations du GPC, seule la cible 15.3 est prioritaire dans le cadre institutionnel de la commune.

2.1.40. Normes d'actions Dassa

N°	Cibles prioritaires	Indicateurs domestiqués	Actions prioritaires	Valeur de référence	Valeurs ciblées intermédiaires à atteindre		Responsabilités		Observations
				2015	2020-25	2025-30	Commune	Etat	
1	1.3 Mettre en place des systèmes et mesures de protection sociale pour tous, adaptés au contexte national, y compris des socles de protection sociale, et faire en sorte que, d'ici à 2030, une part importante des pauvres et des personnes vulnérables en bénéficient	1.3.1 Proportion de la population bénéficiant du socle ou systèmes de protection sociale	Amélioration de niveau de prise en compte des besoins spécifiques des couches vulnérables (Indigents orphelin personnes de troisième âge personnes handicapé)	0,01%	0,05%	0,50%	*	*	
2	2.1 D'ici à 2030, éliminer la faim et faire en sorte que chacun, en particulier les pauvres et les personnes en situation vulnérable, y compris les nourrissons, ait accès toute l'année à une alimentation saine, nutritive et suffisante	2.1.1 Prévalence de la sous-alimentation	Amélioration la productivité au niveau des filières agricoles prioritaires de la commune en tenant compte des effets des changements climatiques				*		
			Renforcement des interventions en matière d'alimentation et de nutrition						
		2.1.2 incidence de la pauvreté alimentaire	<ul style="list-style-type: none"> • Aménagement de tous les bafonds de la Commune de Dassa-Zoumé • Renforcement de la capacité des producteurs dans toutes les filières fares de la Commune 				*	*	GIC, PADAC, ACMA 2,

N°	Cibles prioritaires	Indicateurs domestiqués	Actions prioritaires	Valeur de référence	Valeurs ciblées intermédiaires à atteindre		Responsabilités		Observations
				2015	2020-25	2025-30	Commune	Etat	
		2.1.3 Prévalence d'une insécurité alimentaire modérée ou grave, évaluée selon l'échelle de l'insécurité alimentaire fondée sur l'expérience,	<ul style="list-style-type: none"> •Amélioration du système de stockage, de conservation, de transformation et de commercialisation des produits agricoles •- Amélioration de la productivité au niveau des filières agricoles prioritaires de la commune en tenant compte des effets des changements climatiques 				*		Plan Bénin International, ETAT,SP-CAN, DDASM
3	2.2 D'ici à 2030, mettre fin à toutes les formes de malnutrition, y compris en atteignant d'ici à 2025 les objectifs arrêtés à l'échelle internationale relatifs aux retards de croissance et à l'émaciation chez les enfants de moins de 5 ans, et répondre aux besoins	2.2.1 Prévalence du retard de croissance (indice taille/âge inférieur à -2 écarts types par rapport à la moyenne des normes de croissance de l'enfant définies par l'OMS) chez les enfants de moins de 5 ans,	<ul style="list-style-type: none"> •Renforcement les interventions en matière d'alimentation et de nutrition 	39 villages sur 93 sont prises en comptes pour régler les problèmes de malnutrition à la base dans les communautés			*		ETAT,SP-CAN, DDASM

N°	Cibles prioritaires	Indicateurs domestiqués	Actions prioritaires	Valeur de référence	Valeurs ciblées intermédiaires à atteindre		Responsabilités		Observations
				2015	2020-25	2025-30	Commune	Etat	
	nutritionnels des adolescentes, des femmes enceintes ou allaitantes et des personnes âgées	2.2.2 Prévalence de la malnutrition (indice poids/taille supérieur à +2 écarts types ou inférieur à -2 écarts types par rapport à la moyenne des normes de croissance de l'enfant définies par l'OMS chez les enfants de moins de 5 ans, par forme (surpoids et émaciation),	<ul style="list-style-type: none"> Renforcer de la capacités d'intervention de Centre de Promotion Social (CPS) 					*	
4	2.3 D'ici à 2030, doubler la productivité agricole et les revenus des petits producteurs alimentaires, en particulier des femmes, des autochtones, des exploitants familiaux, des éleveurs et des pêcheurs, y compris en assurant l'égalité d'accès aux terres, aux autres ressources productives et facteurs de production, au savoir, aux services financiers, aux marchés et aux possibilités d'ajout de valeur et d'emplois autres qu'agricoles	2.3.1 Volume de production par unité de travail, en fonction de la taille de l'exploitation agricole, pastorale ou forestière	<ul style="list-style-type: none"> Assurer la productivité au niveau des filières agricoles prioritaires de la Commune en tenant compte des effets de changement climatiques 				*	*	
		2.3.2 Revenu moyen des petits producteurs alimentaires	<ul style="list-style-type: none"> Accroître le niveau d'équipement en infrastructures économiques et marchandes et leur gestion Améliorer le système de stockage de conservation, de transformation et de commercialisation des produits agricoles 				*	*	

N°	Cibles prioritaires	Indicateurs domestiqués	Actions prioritaires	Valeur de référence	Valeurs ciblées intermédiaires à atteindre		Responsabilités		Observations
				2015	2020-25	2025-30	Commune	Etat	
5	4.4. D'ici à 2030, augmenter nettement le nombre des jeunes disposant des compétences, notamment techniques et professionnels, nécessaire à l'emploi, à l'optention d'un travail decent et à l'entreprenariat.	4.4.2 Proportion d'apprenants ayant reçu une formation en TIC	•Promouvoir la formation des jeunes et femmes en TIC dans la Commune					*	
		4.4.3 Proportion d'étudiants en formation technique et professionnelle	•Promouvoir la spécialisation à ETEP des jeunes et des femmes et des filles du monde scolaire dans la Commune					*	
		4.4.4 Proportion d'étudiants en formation technique et professionnelle	• Amélioration de la performances de la commune dans le secteur de l'enseignement secondaire, technique, professionnelle et universitaire et mise à disposition des infrastructures et matériels adéquats	1 Centre universitaire disponible	•1 lycée technique •1 lycée des Jeunes filles				*
6	6.2 D'ici à 2030, assurer l'accès de tous, dans des conditions équitables, à des services d'assainissement et d'hygiène adéquats et mettre fin à la défécation en plein air, en accordant une attention particulière aux besoins des femmes et des filles et des personnes en situation vulnérable	6.2.1 Proportion de la population utilisant des services d'assainissement gérés en toute sécurité, notamment des équipements pour se laver les mains avec de l'eau et du savon	•Relever le niveau d'équipement et des infrastructures de la commune et la qualité des services Sanitaires •Faciliter l'accès à l'eau potable en multipliant les pompes dans tous les 93 villages de la Commune				*		Plan International Bénin (IneauVassion) DECAM BETHESDA PAPHYR
7	7.1 D'ici à 2030, garantir l'accès de tous à des services énergétiques fiables et	7.1.1 Proportion de la population ayant accès à l'électricité	Faciliter l'accès des populations à l'énergies électrique conventionnelle et				*	*	

N°	Cibles prioritaires	Indicateurs domestiqués	Actions prioritaires	Valeur de référence	Valeurs ciblées intermédiaires à atteindre		Responsabilités		Observations
				2015	2020-25	2025-30	Commune	Etat	
	modernes, à un coût abordable		aux autres sources d'énergie						
		7.1.2 Taux d'électrification	<ul style="list-style-type: none"> •Éliminer les toiles d'arègnées au centre ville de Dassa-Zoumé et dans les arrondissements •Intensifier et densifier la couverture du réseau électrique dans la commune 						
		7.1.3 Proportion de la population utilisant principalement des technologies propres pour la cuisson	<ul style="list-style-type: none"> •Promouvoir l'utilisation par les ménages de l'énergies renouvelable et des foyers économiques performants et autocuiseurs dans les zones vulnérables aux changements climatiques et dont les terres sont fortement dégradées 				*	*	
		7.1.4 Proportion de la population utilisant principalement des carburants propres pour l'éclairage	<ul style="list-style-type: none"> •Adopter des comportements rationnels en termes d'économie d'énergie domestique aux ménages et aux transformateurs agroalimentaires 					*	
8	8.3 Promouvoir des politiques axées sur le développement qui favorisent les activités productives, la création d'emplois décents,	8.3.1 Proportion de l'emploi informel dans les secteurs non agricoles	<ul style="list-style-type: none"> •Formalisation des associations et coopératives des jeunes et femmes intervenant dans le secteur agricole 				*	*	

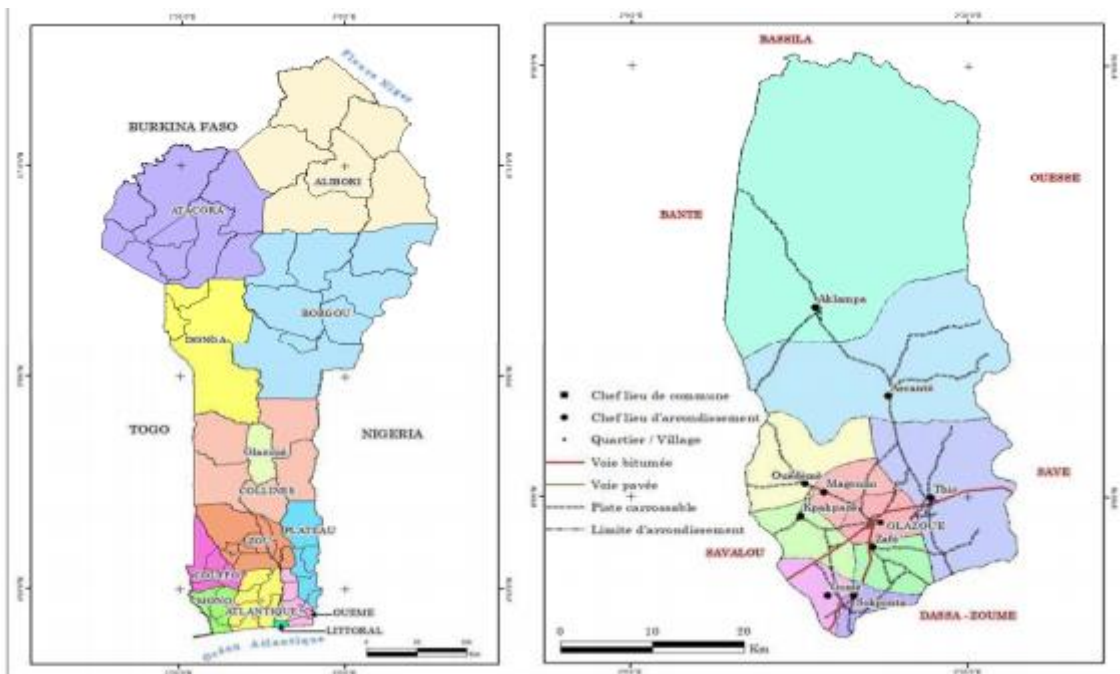
N°	Cibles prioritaires	Indicateurs domestiqués	Actions prioritaires	Valeur de référence	Valeurs ciblées intermédiaires à atteindre		Responsabilités		Observations
				2015	2020-25	2025-30	Commune	Etat	
	l'entrepreneuriat, la créativité et l'innovation et stimulent la croissance des microentreprises et des petites et moyennes entreprises et facilitent leur intégration dans le secteur formel, y compris par l'accès aux services financiers	8.3.2 Pourcentage des jeunes de 15 à 29 ans occupés par un travail régulier	<ul style="list-style-type: none"> •Accompagnement des PME/PMI l'artisanat et les AGR •Faciliter l'accès des jeunes notamment les femmes aux ressources (foncières crédits et équipements) 				*	*	
9	11.1 D'ici à 2030, assurer l'accès de tous à un logement et des services de base adéquats et sûrs, à un coût abordable, et assainir les quartiers de taudis	11.1.1 Proportion de la population urbaine vivant dans des quartiers de taudis, des implantations sauvages ou des logements inadéquats	<ul style="list-style-type: none"> • Mise en oeuvre de la politique de lotissement à travert l'installation des AIF •Elaboration des outils d'aménagement et de gestion de l'espaces Communale •Renforcement de capacité de comité Communal •Renforcement des infrastructures et équipements administratifs 				*	*	
		11.1.2 Proportion de personnes vivant dans les habitations urbaines inondées	<ul style="list-style-type: none"> •Actualisation des outils de planifications urbaines (PDU, POS, SDAU etc...) 				*	*	PTF
10	15.3 D'ici à 2030, lutter contre la désertification, restaurer les terres et sols dégradés, notamment les terres touchées par la désertification, la sécheresse et les inondations, et s'efforcer de parvenir à un monde sans dégradation des terres	15.3.1 surface des terres dégradées, en Proportion de la surface terrestre	<ul style="list-style-type: none"> •Accroître le rendement agricole de la Commune par l'adoption à l'échelle des mesures de gestion durables des terres •Amélioration de la gestion des ressources naturelles afin de réduire les risques climatiques 				*	*	

N°	Cibles prioritaires	Indicateurs domestiqués	Actions prioritaires	Valeur de référence	Valeurs ciblées intermédiaires à atteindre		Responsabilités		Observations
				2015	2020-25	2025-30	Commune	Etat	
			•Amélioration de la gestion Communale de la transhumances pour la préservation des terres et les produits agricoles						

1.13. Monographie de la commune de Glazoué

2.1.41.Brève présentation de la commune

Glazoué est une ville du centre-sud du Bénin, chef-lieu de la commune du même nom. La Commune de Glazoué est un territoire à caractère rural situé au cœur du département des Collines à 234 Km de Cotonou, la Capitale économique du Bénin. Elle est limitée au Nord par Ouèssè et Bassila, au Sud par Dassa, à l'Est par Ouèssè et Savè et à l'Ouest par Bantè et Savalou. La Commune compte 48 villages administratifs répartis dans dix (10) arrondissements que sont : Aklampa, Assanté, Glazoué, Gomé, Kpakpaza, Magoumi, Sokponta, Ouèdèmè, Thio et Zaffé. Le territoire de la Commune s'étend sur une superficie de 1.750 Km² avec une densité d'environ 51 habitants au Km². Avec un climat sub-équatorial, la Commune connaît deux saisons pluvieuses dont une petite et deux saisons sèches dont une petite également. La pluviométrie annuelle moyenne est de 959,56 à 1255,5mm ; la température moyenne varie entre 24 et 29°C. Le relief est marqué par la présence de plateaux (200 à 300m), dominés par des collines par endroits (Sokponta, Gomé, Camaté, Tankossi, Tchatchégou, Thio, Ouèdèmè, Assanté et Aklampa) ; ce qui constitue des atouts touristiques. Avec une population de 90.475 habitants (selon les résultats du troisième recensement de Février 2002), la Commune de Glazoué compte plusieurs groupes socio-culturels ou ethnies dont deux sont majoritaires (Mahi et Idaasha). En fonction de la taille moyenne des ménages qui est de 5 membres, on peut estimer le nombre de ménages à 18.101 ménages dont environ 14.481 ménages agricoles soit 80 % de ruraux. Les femmes représentent environ 52 % de la population totale. (Résultats provisoires du troisième recensement).



Cadre Social		
Cibles	N.C.	Niveau de Performance
ODD 1 : Eliminer la pauvreté sous toutes ses formes et partout dans le monde		
1.2		Indice de pauvreté monétaire en 2015 est de 52,70% au dessus de la moyenne départementale 47,20% et de la moyenne nationale qui est de 40,08%.(INSAE/EMICoV, 2015); Les localités les plus touchées par la pauvreté et les pénuries alimentaires pendant les périodes de soudures alimentaires sont les dix (10) villages qui ont été retenus pour l'intervention du PSDCC (Projet des Services Déconcentrés Conduits par les Communautés) que sont : Assromihoué, Kpassali, Béthel, Orokoto, Ogoudako, Sowé II, Yawa, Egbessi, Tankossi et Kpakpazounmè.
1.3		Les enfants de 0 – 59 ont été appuyés par le PMSAN en alimentation, Santé et Nutrition, le CPS a géré les cas de violence et de maltraitance de même que le Commissariat
1.4		Proportion des ménages en propriété familiale sans titre foncier (%) = 36,8% au dessus de la moyenne départementale = 34,7% et alors que la proportion des ménages en propriété familiale avec titre foncier est égale à 1,6%
ODD 2 : Eliminer la faim, assurer la sécurité alimentaire, améliorer la nutrition et promouvoir l'agriculture durable		
2.1		Commune à forte et croissante production d'igname (407 700 T en 2015 et 428 566 T en 2016, une diminution du tonnage de soja (de 12 508 T en 2015 à 10 559,19 T en 2016), et une légère augmentation de la production du manioc soit de 107 896T en 2015 à 108 640,1 T en 2016; Augmentation de la taille du cheptel des animaux d'élevage (de 9 040 têtes de bovins en 2015 à 9 492 têtes de bovins en 2016, par exemple); Augmentation de la production halieutique (de 2,681T à 2,95T) entre 2015 et 2016, la mise en œuvre du Projet Mulisectoriel de Alimentation, Santé et la Nutrition (PMASN), la mise en œuvre du PAPVIRE, du PADAC, existence de la rizerie, des unités d'étuvage du riz
2.2		Augmentation de l'incidence pour 10000 enfants de la malnutrition 18,37 24,15; Les localités les plus touchées par la pauvreté et les pénuries alimentaires pendant les périodes de soudures alimentaires sont les dix (10) villages qui ont été retenus pour l'intervention du PSDCC (Projet des Services Déconcentrés Conduits par les Communautés) que sont : Assromihoué, Kpassali, Béthel, Orokoto, Ogou Dako, Sowé II, Yawa, Egbessi, Tankossi et Kpakpazounmè.
2.3		En 2016, la superficie total emblavée dans la Communes de Glazoué est de 100 734 ha. Glazoué est la plus grande Commune productrice du département soit 26,68% de la production du Zou et des Collines.
ODD 3 : Donner aux individus les moyens de vivre une vie saine et promouvoir le bien-être de tous à tous les âges		
3.1		Le taux de consultations prénatales a régressé de 20,17 points passant de 89,17% en 2014 à 69% en 2015 (TBS Z/C 2015 à 2016) ; et il y a eu augmentation du taux de consultation postnatale de 24,41% (en 2015) à 35,6% (en 2016). 2223 naissances (soit 1188 hommes et 1035 femmes) en 2016;
3.2		Nombre de décès maternels est élevé; nombre de mort-nés et de décès néonataux ont progressivement chuté (source PDC 3
3.3		Augmentation de l'incidence du paludisme dans la zone sanitaire Dassa-Zoumè-Glazoué soit 107,56 (pour mille) en 2015 contre 115,10 (pour mille) en 2016
3.4		
3.7		
ODD 4 : Veiller à ce que tous puissent suivre une éducation de qualité dans des conditions d'équité et promouvoir les opportunités d'apprentissage tout au long de la vie		
4.1		Augmentation de l'effectif des élèves de l'enseignement primaire 25 374 (48,28% d femmes) en 2015 et 25 154 (48,34% de femmes) en 2016.
4.4		Radio Synergie des Collines et Radio Aïfa FM de Glazoué
4.5		
ODD 5 : Réaliser l'égalité des sexes et autonomiser toutes les femmes et les filles		
5.1		
5.5		
ODD 6 : Garantir l'accès de tous à des services d'approvisionnement en eau et d'assainissement et assurer une gestion durable des services en eau		
6.1		Taux de desserte en eau potable en milieu urbain assez appréciable, soit 49,57% ; et en milieu rural 71%. Mais l'augmentation du nombre d'abonnés et l'accès à l'eau potable en milieu urbain ne sont pas satisfaisants; 306 branchements de la SONEB sont exécutés pour un total de 1072 abonnés en 2015; Taux de panne des EPE inférieur à 25% (l'idéal);

6.2		Les Infrastructures sociocommunautaires disposant d'équipements pour le lavage des mains sont: Ecole, centre de santé, bar restaurant
6.4		
6.5		

2.1.42. Niveau de couverture de la cible par le plan de développement communal

Légende :

Niveau de couverture	Nulle	Faible	Moyenne	Assez-bonne	Très bonne
Couleur	Rouge vif	Rose	Jaune	Vert	Bleu

Le tableau ci-dessus montre que les cibles 1.2, 2.1, 2.2, 2.3, 3.1 et 6.2 bénéficient d'une couverture assez-bonne dans le PDC, ceci en raison des actions pléniifiées qui ont prises en compte les aspects spécifiques liés à l'atteinte de chaque cible. Par ailleurs la cible 3.3 est la seule du cadre a présenté une cible faiblement couverte.

Cadre économique		
Cibles	N.C.	Niveau de Performance
ODD 7 : Garantir l'accès de tous à des services énergétiques fiables, durables et modernes à un coût abordable		
7.1		L'éclairage domestique est dominé par l'utilisation du pétrole (soit 44,9%) suivi de la SBEE (24,5%), la lampe à pile (8,4%) etc. (INSAE, 2016). Présence de trois (3) station-services dont un seul est fonctionnelle
ODD 8 : Promouvoir une croissance économique soutenue, partagée et durable, le plein emploi productif et un travail décent pour tous		
8.2		Population active de 15-64 ans = 33 346 dont 44,1% de femmes (RGPH 4, 2013) ; Proportion de la population active de 15-64 ans occupée 98,5% ; Proportion des chômeurs = 1,5%
8.3		Augmentation du Taux d'encadrement des producteurs, soit de 60% en 2015 à 75% en 2016. Présence de sept (8) IMF (CLCAM, PAPME, CPEC, ASMAB, CAVECA, ACFB, SIA N'SON Microfinance). Sur 100% de demandeurs de crédit aux PADME plus de 99% bénéficient d'un financement.
8.5		163 Coopératives développent des activités dans divers domaines pour faire face aux grand défis; Existence des services de recettes perceptions et d'impôts dans la Communes
8.9		08 sites touristiques ; 11 réception hôteliers dont 45% répondent aux normes régissant le secteur. Elles emploient 41 personnes et disposent de 196 place-lits en 2015. En 2016 il y a eu augmentation de réception hôteliers (12) dont 41,66% respectent les normes créant au total 49 emplois autours de 218 place-lits.
ODD 9 : Mettre en place une infrastructure résiliente, promouvoir une industrialisation soutenable qui profite à tous et encourager l'innovation		
9.1		23150m de voies rechargées en 2015 contre 2100m en 2016,
9.2		Usine de traitement du coton graine et ses dérivés de la SODECO-Glazoué, soit 11 433 000 Tonnes de coton égrené en 2016 assorti de 4 746 673 Tonnes de fibre produite plus 6 221 000 Tonnes de graines huilerie . NB: il y a eu manque de matière première en 2015 pour faire fonctionner l'usine
9.5		
ODD 10 : Réduire les inégalités entre les pays et en leur sein		
10.1		
10.2		Présence de sept (7) IMF (CLCAM, PAPME, CPEC, ASMAB, CAVECA, ACFB, SIA N'SON Microfinance)
10.3		
ODD 11 : Faire en sorte que les villes et les établissements humains soient ouverts à tous, sûrs, résilients et soutenables		
11.1		
11.3		
11.5		

Légende :

Niveau de couverture	Nulle	Faible	Moyenne	Assez-bonne	Très bonne
Couleur	Rouge vif	Rose	Jaune	Vert	Bleu

Les cibles 9.5, 10.1, 10.3, 11.1, 11.3 et 11.5 ont une faible couverture suite à l'analyse du tableau ci-dessus. Cette remarque est due aux actions du PDC qui ne prennent pas en compte les thématiques liées à l'atteinte de la cible.

Cadre environnemental		
Cibles	N.C.	Niveau de Performance
ODD 12 : Instaurer des modes de consommation et de production soutenables		
12.2	Jaune	
12.5	Rose	il y a 02 structures de collecte des ordures ménagères qui couvre un (01) seul arrondissement sur les dix (10) que compte la commune. Ainsi le Taux de couverture en structures de collecte des ordures ménagères est de 13% constitué par 52 abonnés en 2015 et qui passe à 222 abonnés en 2016
12.7	Rouge vif	
12.8	Rose	
ODD 13 : Prendre d'urgence des mesures pour lutter contre les changements climatiques et leurs répercussions		
13.1	Vert	Il y a eu mise en place de la plateforme communale de la réduction de risque de catastrophes et d'adaptation au changement climatique
ODD 14 : Conserver et exploiter de manière soutenable les océans, les mers et les ressources marines aux fins du développement durable		
14.2	Rouge vif	
14.5	Rouge vif	
ODD 15 : Préserver et restaurer les écosystèmes terrestres, en veillant à les exploiter de façon durable, gérer durablement les forêts, lutter contre la désertification, enrayer et inverser le processus de dégradation des terres et mettre fin à l'appauvrissement de la biodiversité		
15.1	Jaune	
15.2	Jaune	
15.3	Rose	

Légende :

Niveau de couverture	Nulle	Faible	Moyenne	Assez-bonne	Très bonne
Couleur	Rouge vif	Rose	Jaune	Vert	Bleu

Au regard de l'analyse du tableau, seules les cibles 12.2, 15.1 et 15.2 ont une couverture moyenne dans le PDC qui se justifie à travers la prise en compte de quelques paramètres spécifiques à l'atteinte de celles-ci.

Cadre institutionnel		
Cibles	N.C.	Niveau de Performance
ODD 16 : Promouvoir l'avènement de sociétés pacifiques et ouvertes aux fins du développement durable, assurer à tous l'accès à la justice et mettre en place, à tous les niveaux, des institutions efficaces, responsables et ouvertes		
16.2	Rose	Augmentation du Nombre d'enfants placés et maltraités: de 1 à 12 entre 2015 et 2016; De même le nombre d'enfants abandonnés passe de 1 à 3 entre 2015 et 2016 (Source : DDFPTAS/Z-C)
16.3	Rouge vif	
16.5	Rouge vif	
16.6	Jaune	Baisse du Taux de réalisation du budget de fonctionnement, soit de 76,68% en 2015 à 53,76% en 2016; pire c'est celui du taux de réalisation du budget d'investissement qui passe de 59,84% en

Cadre institutionnel		
Cibles	N.C.	Niveau de Performance
		2015 à 30,75% en 2016. Baisse du taux de réalisation des recettes fiscales soit 71,87 en 2015 contre 63,43 % en 2016. Tandis que celui des recettes non fiscales a augmenté légèrement (de 83,74% en 2015 à 87,64% en 2016)
16.9		

Légende :

Niveau de couverture	Nulle	Faible	Moyenne	Assez-bonne	Très bonne
Couleur	Rouge vif	Rose	Jaune	Vert	Bleu

Seule la cible 16.6 bénéficie d'une couverture moyenne néanmoins les cibles 16.3, 16.5 et 16.9 n'ont aucune couverture car des activités en lien avec ces dernières n'ont pas été planifiées dans le PDC. De plus la cible 16.2 a une couverture faible.

2.1.43.Synthèse des cibles prioritaires de la commune

Cadre Social		
Cibles	N.P.	Justification (basée sur l'importance et la Performance)
ODD 1 : Eliminer la pauvreté sous toutes ses formes et partout dans le monde		
1.3		<p>Opportunités:</p> <ul style="list-style-type: none"> - Volonté de l'Etat de promouvoir l'agriculture ; - Présence d'ONG et projets d'appui au secteur agricole (ProSOL + PAGDT-C, PADAC, etc.) ; - Présence des ATDA <p>Menaces :</p> <ul style="list-style-type: none"> - Mauvaise qualité des pistes agricoles ; - Présence de criquets ravageurs ; - Invasion du Maïs par la chenille spodopterafrugiperda ; - Problèmes de transhumance ; - Marché d'écoulement non favorable aux producteurs. <p>Perdormance</p> <p>Commune à forte et croissante production d'igname (407 700 T en 2015 et 428 566 T en 2016, une diminution du tonnage de soja (de 12 508 T en 2015 à 10 559,19 T en 2016), et une légère augmentation de la production du manioc soit de 107 896T en 2015 à 108 640,1 T en 2016; Augmentation de la taille du cheptel des animaux d'élevage (de 9 040 têtes de bovins en 2015 à 9 492 têtes de bovins en 2016, par exemple); Augmentation de la production halieutique (de 2,681T à 2,95T) entre 2015 et 2016</p>
ODD 2 : Eliminer la faim, assurer la sécurité alimentaire, améliorer la nutrition et promouvoir l'agriculture durable		
2.1		<p>Opportunités: Volonté de l'Etat de promouvoir l'agriculture ; Présence d'ONG et projets d'appui au secteur agricole (ProSOL + PAGDT-C, etc.) ; Présence des ATDA; rizerie, Unité d'étuvage du riz, modernisation du marché de Glazoué en cours par le PDIEM, PADAC, PAPVIRE, ACMA, PMASN, PNDPE</p> <p>Menaces :</p> <ul style="list-style-type: none"> - Mauvaise qualité des pistes agricoles ; - Présence de criquets ravageurs ; - Invasion du Maïs par la chenille spodopterafrugiperda ; - Problèmes de transhumance ; - Marché d'écoulement non favorable aux producteurs. Infertilité des sols <p>Commune à forte et croissante production d'igname (407 700 T en 2015 et 428 566 T en 2016, une diminution du tonnage de soja (de 12 508 T en 2015 à 10 559,19 T en 2016), et une légère augmentation de la production du manioc soit de 107 896T en 2015 à 108 640,1 T en 2016;</p>

Cadre Social		
Cibles	N.P.	Justification (basée sur l'importance et la Performance)
		Augmentation de la taille du cheptel des animaux d'élevage (de 9 040 têtes de bovins en 2015 à 9 492 têtes de bovins en 2016, par exemple); Augmentation de la production halieutique (de 2,681T à 2,95T) entre 2015 et 2016. La mise en œuvre du Projet Multisectoriel de Alimentation, Santé et la Nutrition (PMASN), la mise en œuvre du PAPVIRE, du PADAC,
2.2		<p>Opportunités : - Existence des structures d'appui à l'Alimentation, la Santé et la Nutrition (Borne Fonden, CRADIB, SOPEDI, CEBEDES) ; Existence de magasins de stockage dans toutes les localités de la commune ;</p> <p>- Existence de terres à fort potentiel agricole ;</p> <p>- Existence de nombreux basfonds dans toutes les localités de la commune.</p> <p>Menaces : - Effets des variations climatiques ;</p> <p>- Infertilité progressive des terres ;</p> <p>- Pas d'autosuffisance alimentaire ;</p> <p>- Risques d'intoxication alimentaire.</p> <p>Augmentation de l'incidence pour 10000 enfants de la malnutrition 18,37 24,15; Les localités les plus touchées par la pauvreté et les pénuries alimentaires pendant les périodes de soudures alimentaires sont les dix (10) villages qui ont été retenus pour l'intervention du PSDCC (Projet des Services Déconcentrés Conduits par les Communautés) que sont : Assromihoué, Kpassali, Béthel, Orokoto, Ogou Dako, Sowé II, Yawa, Egbessi, Tankossi et Kpakpazounmè.</p>
ODD 6 : Garantir l'accès de tous à des services d'approvisionnement en eau et d'assainissement et assurer une gestion durable des services en eau		
6.2		<p>Opportunités :</p> <p>- Coopération décentralisée ;</p> <p>- Certaines ambassades implantées au Bénin, existence des ONG dans la collecte des ordures, existence d'un projet intercommunal de gestion des ordures ménagères (PIGOM) au niveau du GIC où la recherche de financement est en cours ; ONG ODMA</p> <p>Performance : Les Infrastructures sociocommunautaires disposant d'équipements pour le lavage des mains sont: Ecole, centre de santé, bar restaurant seulement, les 34 villages PMASN sur 68, insuffisance de latrines familiales existence de dépotoir sauvage, défécation en plein air</p>

Légende :

Niveau de priorisation de la cible	Intervention urgente	Intervention prioritaire	Intervention moyen terme
Couleur	Rouge	Marron	Jaune

Hormis les ODD 3, 4 et 5, les ODD 1, 2 et 6 présentent au moins une cible prioritaire sur l'ensemble des ODD du cadre social. Il s'agit des cibles 1.3, 2.1, 2.2, 6.2. Ces dernières requièrent une intervention prioritaire.

Cadre économique		
Cibles	N.P.	Justification (basée sur l'importance et la Performance)
ODD 7 : Garantir l'accès de tous à des services énergétiques fiables, durables et modernes à un coût abordable		
7.1		<p>Opportunités : Vente des équipements d'énergie solaire par les commerçants Ibo dans presque toutes les localités ;B31</p> <p>Menaces : Multiplication des cas d'accidents de circulation avec les pertes en vies humaines</p> <p>Performane</p> <p>L'éclairage domestique est dominé l'utilisation du pétrole (soit 44,9%) suivi de la SBEE (24,5%), la lampe à pile (8,4%) etc. (INSAE, 2016). Présence de trois (3) station-services dont un seul est fonctionnelle</p>
ODD 8 : Promouvoir une croissance économique soutenue, partagée et durable, le plein emploi productif et un travail décent pour tous		
8.2		<p>Opportunités : Zone de forte production agricole et de noix de cajou ;</p> <p>- Implantation de quelques institutions de micro finance ;</p>

Cadre économique		
Cibles	N.P.	Justification (basée sur l'importance et la Performance)
		<ul style="list-style-type: none"> - Existence des forces de sécurité ; - Forte production de noix de cajou dans la commune de Glazoué ; - Traversée de la commune par la RIE ; - Forte production agricole Menaces : <ul style="list-style-type: none"> - Les changements climatiques et leurs impacts sur la production agricole ; - Impraticabilité des routes ; - Conditions d'accès difficiles aux services financiers ; - Insuffisance de séances de recyclage des artisans Performance : Population active de 15-64 ans = 33 346 dont 44,1% de femmes (RGPH 4, 2013) ; Proportion de la population active de 15-64 ans occupée 98,5% ; Proportion des chômeurs = 1,5% Existence de la SODECO, rizerie et unité d'étuvage mais pas d'unité de transformation de l'anacarde et de soja ; Commune à forte et croissante production d'igname (407 700 T en 2015 et 428 566 T en 2016, une diminution du tonnage de soja (de 12 508 T en 2015 à 10 559,19 T en 2016), et une légère augmentation de la production du manioc soit de 107 896T en 2015 à 108 640,1 T en 2016; Augmentation de la taille du cheptel des animaux d'élevage (de 9 040 têtes de bovins en 2015 à 9 492 têtes de bovins en 2016, par exemple); Augmentation de la production, la mise en oeuvre du PMASN et le Plan pour les Filles en cours de mise
ODD 11 : Faire en sorte que les villes et les établissements humains soient ouverts à tous, sûrs, résilients et soutenables		
11.1		Opportunités : <ul style="list-style-type: none"> - Effectivité de la décentralisation - Existence de déclaration de politique urbaine - Existence d'un programme de construction de logements sociaux - Ouverture sur le Togo et d'autres communes frontalières (Savalou, Ouèssè, Bantè, Dassa, Savè) Menaces : - le non lotissement de tous les chefs lieux d'Arrondissement -les litiges liés aux domaines Performance : existence de lotissement dans les lieux de 7 arrondissement sur 10

Légende :

Niveau de priorisation de la cible	Intervention urgente	Intervention prioritaire	Intervention moyen terme
Couleur	Rouge	Marron	Jaune

Dans le cadre économique, seule la cible 11.1 nécessite une intervention urgente. Mais pour les cibles 7.1 et 8.2, l'intervention est prioritaire. Au nombre des raisons on a : (i) Inexistence d'une politique adéquat de développement Urbain (ii) l'accès difficile au titre foncier et (iii) L'inexistence d'une bonne politique dans le secteur de l'énergie

Cadre environnemental		
Cibles	N.P.	Justification (basée sur l'importance et la Performance)
ODD 12 : Instaurer des modes de consommation et de production soutenables		
12.7		Opportunités : CEFAL Performance : Pratique de la passation des marchés publics
ODD 15 : Préserver et restaurer les écosystèmes terrestres, en veillant à les exploiter de façon durable, gérer durablement les forêts, lutter contre la désertification, enrayer et inverser le processus de dégradation des terres et mettre fin à l'appauvrissement de la biodiversité		
15.3		Opportunités: <ul style="list-style-type: none"> - Code foncier et domanial,

Cadre environnemental		
Cibles	N.P.	Justification (basée sur l'importance et la Performance)
		<ul style="list-style-type: none"> - Conventions des Nations Unies sur : la Lutte Contre la Désertification ; les Changements Climatiques ; la Diversité Biologique - Loi portant organisation des Communes Présence des structures d'accompagnement (CCPN ;- ProSol PADAC ;) Menaces : <ul style="list-style-type: none"> - Agriculture itinérante sur brulis ; - Exploitation forestière ; - Destruction des galeries forestières - Feux de végétation Performance : Principe GDT acquis dans certains villages

Légende :

Niveau de priorisation de la cible	Intervention urgente	Intervention prioritaire	Intervention moyen terme
Couleur	Rouge	Marron	Jaune

Seules les cibles 12.7 et 15.3 nécessitent une intervention prioritaire.

Cadre institutionnel		
Cibles	N.P.	Justification (basée sur l'importance et la Performance)
ODD 16 : Promouvoir l'avènement de sociétés pacifiques et ouvertes aux fins du développement durable, assurer à tous l'accès à la justice et mettre en place, à tous les niveaux, des institutions efficaces, responsables et ouvertes		
16.9		<p>Opportunités :</p> <ul style="list-style-type: none"> - Appui des partenaires PSDCC, FADEC - Mise en œuvre de la nouvelle carte sécuritaire du BENIN, PNDPE, PDEC, PRAN, DEMATEC <p>Menaces :</p> <ul style="list-style-type: none"> - Absence de poste avancé de la gendarmerie dans certaines localités; - La gestion des infrastructures marchandes procure peu de ressources à la commune au regard du potentiel disponible ; - Incivisme fiscale des populations de la commune <p>Performance : Création du service de la population et de l'état civil et nomination d'un chef, mise en place de registres de naissance dans tous les arrondissement</p>

Légende :

Niveau de priorisation de la cible	Intervention urgente	Intervention prioritaire	Intervention moyen terme
Couleur	Rouge	Marron	Jaune

La cible 16.9 est la seule à être priorisée car elle est liée surtout aux services de l'état civil notamment l'enregistrement des naissances.

2.1.44. Normes d'actions Glazoué

N°	Cibles prioritaires	Indicateurs domestiqués	Actions prioritaires	Valeur de référence	Valeurs ciblées intermédiaires à atteindre		Responsabilités		Observations	
				2015	2020-25	2025-30	Commune	Etat		
1	Mettre en place des systèmes et mesures de protection sociale pour tous, adaptés au contexte national, y compris des socles de protection sociale, et faire en sorte que, d'ici à 2030, une part importante des pauvres et des personnes vulnérables en bénéficient	1.3.1 Proportion de la population bénéficiant du socle ou systèmes de protection sociale	Incitation des SFD à développer des produits financiers compatibles avec les besoins réels des femmes de la commune	87,6% des femmes contre 92,5% pour les hommes (principaux indicateurs EMICOV 2015, au niveau départemental)	94%	100%	Commune	Etat		
			Appui financier aux indigents de la commune	1016 appuyés dans le cadre des filets sociaux du PSDCCC	1 016	016	1	Commune	Etat	continuer à appuyer les 1016 pauvres identifiés par le PSDCC
			Promotion des AGR pour les pauvres, les handicapés et autres personnes vulnérables	0%	25%	25%	Commune	Etat		
			Mise en place des fonds d'appui aux sinistrés	800 000	5 000 000	10 000 000	Commune	Etat		
2	2.1 D'ici à 2030, éliminer la faim et faire en sorte que chacun, en particulier les pauvres et les personnes en situation vulnérable, y compris les nourrissons, ait accès toute l'année à une alimentation saine, nutritive et suffisante	2.1.3 Prévalence d'une insécurité alimentaire modérée ou grave, évaluée selon l'échelle de l'insécurité alimentaire fondée sur l'expérience,	Acquisition d'équipements pour les prestations des services en travaux agricoles (tracteurs, semoirs, vibreurs, moissonneuses, batteuses)	0%	tracteurs : 20	tracteurs : 30	Commune	Etat		
					semoirs : 100	semoirs : 150				
					vibreurs : 20	vibreurs : 30				
					moissonneuses : 100	moissonneuses : 150				
			batteuses : 20	batteuses : 30						
Réalisation de travaux d'aménagements	0%	500ha	500ha	Commune	Etat					

N°	Cibles prioritaires	Indicateurs domestiqués	Actions prioritaires	Valeur de référence	Valeurs ciblées intermédiaires à atteindre		Responsabilités		Observations
				2015	2020-25	2025-30	Commune	Etat	
			bas-fonds munis de dispositifs d'irrigation (pompe immergée, équipement solaire, tank, bassins, motopompe...)						
			Réalisation de 3 sites piscicoles équipés d'ouvrage d'eau	0%	4	6	Commune	Etat	
			Promotion des cultures maraîchères le long du fleuve Ouémé par les jeunes	0%	20ha	10ha	Commune	Etat	
			Matérialisation des couloirs de passage des animaux	0%	50km	50km	Commune	Etat	
			Elaboration des plans fonciers ruraux des villages agricoles de la commune	6 villages sur 60	25	29	Commune	Etat	
			Aménagement des aires de pâturage et plantes fourragères dans les couloirs de passage des animaux	0%	10ha	10ha	Commune	Etat	
			Formation des producteurs agricoles sur l'adaptation des changement climatique	50 producteurs	300	300	Commune	Etat	
			Réalisation des retenues d'eau dans les couloirs de passage	0%	5	5	Commune	Etat	
3	2.2 D'ici à 2030, mettre fin à toutes les formes de	2.2.2 Prévalence de	Suivi de croissance chez les enfants de 0 à 23	1441 enfants ont fait le suivi	800	863	Commune	Etat	

N°	Cibles prioritaires	Indicateurs domestiqués	Actions prioritaires	Valeur de référence	Valeurs ciblées intermédiaires à atteindre		Responsabilités		Observations
				2015	2020-25	2025-30	Commune	Etat	
	malnutrition, y compris en atteignant d'ici à 2025 les objectifs arrêtés à l'échelle internationale relatifs aux retards de croissance et à l'émaciation chez les enfants de moins de 5 ans, et répondre aux besoins nutritionnels des adolescentes, des femmes enceintes ou allaitantes et des personnes âgées	la malnutrition (indice poids/taille supérieur à +2 écarts types ou inférieur à -2 écarts types par rapport à la moyenne des normes de croissance de l'enfant définies par l'OMS chez les enfants de moins de 5 ans, par forme (surpoids et émaciation),	mois	de la croissance					
			Dotation de toutes les écoles de la commune de cantines scolaires	24 école ayant de cantines scolaires	93	159	Commune	Etat	
			Renforcement des centres de Santé en agents qualifiés	22 agents qualifiés	26	30	Commune	Etat	
			Amélioration du taux de consultation pré natale	69,2% des femmes enceintes	84,6	100%	Commune		
			Supplémentation des femmes enceintes en fer/acide folique	69% des femmes enceintes	84,5	100%	Commune		
			Promotion de l'allaitement maternel exclusif pour les mères d'enfants de 0- 5 mois	36%	68%	100%	Commune		
			Promotion de l'alimentation complémentaire pour les mères d'enfants de 6 à 23 mois	22% des mères d'enfants	61%	100%	Commune		
			plaidoyer pour l'installation du Centre Nutritionnel Ambulatoire (CNA)	0%	1	1	Commune		
4	6.2 D'ici à 2030, assurer l'accès de tous, dans des conditions équitables, à des services d'assainissement et d'hygiène adéquats et mettre fin à la défécation en plein air, en accordant une attention particulière aux besoins des femmes et des filles et des personnes en situation vulnérable	6.2.1 Proportion de la population utilisant des services d'assainissement gérés en toute sécurité, notamment des équipements pour se laver	Equipement des structures de pré collecte des ordures ménagères	2	tricycles : 10, bernes/ 5; poubelle : 200, barque à ordures: 20	tricycles : 20, bernes;10 poubelle : 400, barque à ordures: 40	Commune	Etat	
			Promotion de la réalisation des latrines et douches modernes publiques et privées	taux de couverture en latrines : 14,52%, taux d'accès aux latrines : 21,75,	taux de couverture en latrines : 30%, taux d'accès aux latrines :	taux de couverture en latrines : 50%, taux d'accès aux latrines : 75%, taux de	Commune	Etat	

N°	Cibles prioritaires	Indicateurs domestiqués	Actions prioritaires	Valeur de référence	Valeurs ciblées intermédiaires à atteindre		Responsabilités		Observations
				2015	2020-25	2025-30	Commune	Etat	
		les mains avec de l'eau et du savon		taux de propreté de latrines : 80,46%, taux de ménages disposant de dispositif d'évacuation des eaux usées : 4,19%	50%, taux de propreté de latrines : 90%, taux de ménages disposant de dispositif d'évacuation des eaux usées : 20%	propreté de latrines : 95%, taux de ménages disposant de dispositif d'évacuation des eaux usées : 50%			
			Promotion des dispositifs de lave mains dans les ménages, les écoles et les places publiques	180			Commune	Etat	
			Promotion de la gestion durable des ordures ménagères dans la commune	3 structures de précollecte : 3, existence de dépotoir sauvage: 70, brigade sanitaire : 3, décharge intermédiaire : 1, décharge finale : 0	3 structures de précollecte: 4, existence de dépotoir sauvage: 35, brigade sanitaire : 17, décharge intermédiaire : 12, décharge finale : 1	structures de précollecte : 5, existence de dépotoir sauvage: 0, brigade sanitaire : 68, décharge intermédiaire : 1, décharge finale : 1	Commune	Etat	
5	7.1 D'ici à 2030, garantir l'accès de tous à des services énergétiques fiables et modernes, à un coût abordable	7.1.3 Proportion de la population utilisant principalement des technologies propres pour la cuisson	Promotion des énergies renouvelables pour l'éclairage dans les localités reculées	0%	50% des localités non couvertes par la SBEE	100% des localités non couvertes par la SBEE	Commune	Etat	
			construction de centrale solaire et centrale d'énergie biomasse	0%	1	1	Commune	Etat	
			Promotion de l'utilisation des	0%	50% des	100% des	Commune	Etat	

N°	Cibles prioritaires	Indicateurs domestiques	Actions prioritaires	Valeur de référence	Valeurs ciblées intermédiaires à atteindre		Responsabilités		Observations
				2015	2020-25	2025-30	Commune	Etat	
			gaz domestiques pour la cuisson		ménages	ménages			
6	8.2 Parvenir à un niveau élevé de productivité économique par la diversification, la modernisation technique et l'innovation, notamment en mettant l'accent sur les secteurs à forte valeur ajoutée et à forte intensité de main-d'oeuvre.	8.2.2 Ressource propres de la commune par habitant	Construction d'un marché à bétail	1	1	0			le marché de bétail est fait par un privé qui est à l'état de fortune
			Construction d'un parking pour les véhicules de poids lourds	0%	1		Commune	Etat	la commune ne dispose pas de parking des véhicules de poids lourds. Les véhicules envahissent toutes les artères de la ville de Glazoué créant parfois des accident mortels
			Accompagnement de la mise en place des équipements de niveau de technologie adaptée et des matériels à la portée des producteurs pour la transformation du manioc	0%	20 unités de transformation	20 unités de transformation	Commune	Etat	
			Mise en place au profit des transformatrices du soja des ateliers dotés d'équipements performants de transformation, de matériels de conservation (réfrigérateurs), de foyers améliorés, des ustensiles	0%	30 ateliers	30 ateliers	Commune	Etat	
			Réalisation des ateliers	0%	5 ateliers	5 ateliers	Commune	Etat	

N°	Cibles prioritaires	Indicateurs domestiqués	Actions prioritaires	Valeur de référence	Valeurs ciblées intermédiaires à atteindre		Responsabilités		Observations
				2015	2020-25	2025-30	Commune	Etat	
			modernes de transformation dans les grandes zones de production du fromage						
			l'installation des unités de transformation de soja en huile et de tourteaux dans la commune	0%	30 unité de transformation	30 unité de transformation	Commune	Etat	
			Mise en place d'un centre communale de promotion de l'entrepreneuriat à Glazoué	1	1	0	Commune	Etat	actuellement, il y a un centre de promotion de l'entrepreneuriat
			Installation des unités modernes de transformation de pomme d'anacarde dotées d'équipements performants de transformation, de conservation, de magasin dans les principales zones de production	0%	2 unités	2 unités	Commune	Etat	
7	11.1 D'ici à 2030, assurer l'accès de tous à un logement et des services de base adéquats et sûrs, à un coût abordable, et assainir les quartiers de taudis	11.1.1 Proportion de la population urbaine vivant dans des quartiers de	Ouverture des voies urbaines	5%	45%	95%	Commune	Etat	
			Réalisation du plan de lotissement de tous les chef lieux des arrondissements	70% des chefs lieux d'arrondissement	85%	100%	Commune		il faut achever les 70% sont en cours
			Réalisation des caniveaux	12 000 ml	15 000 ml	30 000ml	Commune	Etat	

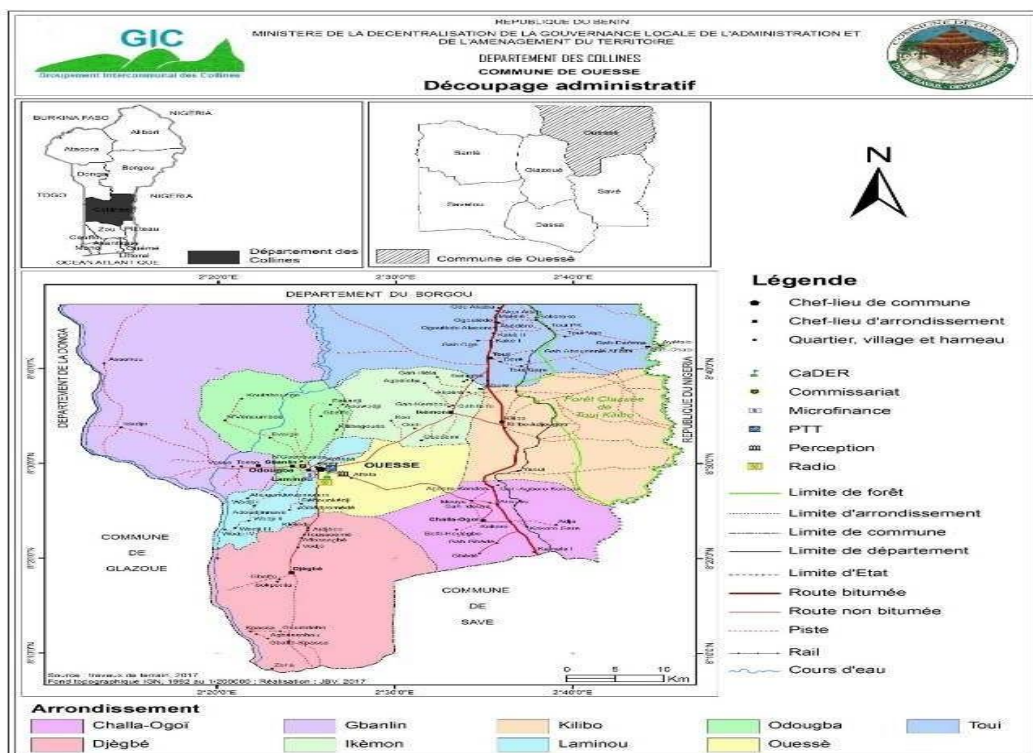
N°	Cibles prioritaires	Indicateurs domestiqués	Actions prioritaires	Valeur de référence	Valeurs ciblées intermédiaires à atteindre		Responsabilités		Observations
				2015	2020-25	2025-30	Commune	Etat	
		taudis, des implantations sauvages ou des logements inadéquats	Pavage des artères principales du centre urbain de la commune	700 mètre linéaire	5000 ml	10000 ml	Commune	Etat	
			Promotion de la délivrance des permis de construire	0%	1000	1000	Commune	Etat	
			Réalisation de l'adressage du centre urbain de Glazoué	0%	4	4			en 2030 tous les huit quartiers de ville sont adressés
8	12.2 D'ici à 2030, parvenir à une gestion durable et à une utilisation rationnelle des ressources naturelles	12.2.1 Consommation de matière	Réalisation des plantations communales	300 ha	300 ha	400ha	Commune	Etat	
			Pratique de la gestion durable des terres dans les villages agricoles par l'introduction des plantes fertilisantes	16 village sur 68	26	26	Commune	Etat	
9	16.9 D'ici à 2030, garantir à tous une identité juridique, notamment grâce à l'enregistrement des naissances	16.9.1 Proportion d'enfants de moins de 5 ans ayant été enregistrés par une autorité d'état civil	Dotations des centres secondaires d'état civil de moyens humains et matériels adéquats pour leur fonctionnement	0% de fonctionnements mais 15 centres créés	50%	100%	Commune		
			Création d'une base de données informatisée d'enregistrement et de traitement des actes d'état civil dans la commune de Glazoué	0%	1	0	Commune	Etat	

1.14. Monographie de la commune de Ouèssè

2.1.45. Brève présentation de la commune

Située au centre du Bénin, la commune de Ouèssè est créée du redécoupage administratif de 1978 et fait partie des six communes du département des Collines dans sa partie Nord-Est. Elle s'étend entre l'Okpara à l'Est et le fleuve Ouémé à l'Ouest, limitée au Nord par la Commune de Tchaourou, au Sud par les Communes de Savè et de Glazoué, à l'Ouest par celles de Bantè et de Bassila, et à l'Est par la République Fédérale du Nigéria. Elle couvre une superficie d'environ 3 200 km², soit 2,56 % de la superficie nationale. Elle est également l'une des communes frontalières du Nigéria. Le cours d'eau Okpara sert de frontière naturelle entre elle et le Nigéria. La commune dans sa partie longitudinale Est sert de couloir de passage du Sud du Bénin pour rallier le Nord-Est du pays et la république du Niger.

Les principaux habitants de la commune de Ouèssè sont les Shabè (plus concentrés à l'Est) venus de Ilé Ifè au Nigéria et les Mahi (plus présents à l'Ouest) venus de Savalou et du plateau d'Agonlin. A ces deux groupes socioculturels s'ajoutent d'autres groupes minoritaires issus d'un mouvement migratoire très récent à savoir : Adja, Fon, Otamari, Yom, Lokpa d'une part, venus s'installer à la quête des terres agricoles et d'autre part les éleveurs Peuhls sédentaires et nomades appelés communément « Bousso » originaires du nord Bénin, du Niger et du Nigéria. Selon les données du RGPH₃, les religions les plus représentées sont le Catholicisme (31,8%), l'Islam (17,6%), l'animisme (15%) et le Protestantisme (8,3%).



Carte 1 : Organisation administrative de la commune

2.1.46. Niveau de couverture de la cible par le plan de développement communal

Cadre Social		
Cibles	NC	Niveau de performance
ODD 1 : Eliminer la pauvreté sous toutes ses formes et partout dans le monde		
1.2		<p>Indices de pauvreté monétaire 25,90</p> <p>-La commune dispose de terres et de bas-fonds propices au bon développement des cultures agricoles et à une diversité agricoles évaluée à environ 1500 Km2 de terres cultivables. Les superficies cultivées s'élèvent à plus de 71 000 hectares.</p> <p>-Selon les résultats du RGPH4-2013, il y a 12 499 ménages agricoles pour un effectif de 67 815 hbts avec une proportion de 48,4% de femmes : 11 183 ménages agricoles (soit 56 295 hbts) dirigés par les hommes contre 1316 (soit 11 520) dirigés par les femmes représentant 10,5% de la population agricole</p> <p>-Les activités agricoles occupent 97,5% des ménages agricoles et se rapportent à la production végétale suivie de la production animale et halieutique</p> <p>-Agriculture extensive, itinérante sur brulis, avec une agriculture de transit pratiquée dans les zones humides (bassins des cours d'eau et bas-fonds).</p> <p>-L'organisation du coton en filière</p> <p>-Existence de marché de bétail aménagé par la commune, Tchaourou, Savè et le Nigéria.</p> <p>- Pratique de Petit élevage para agricole est pratiqué dans les villages pour générer de revenus complémentaires aux ménages.</p>
1.3		<p>prise en charge des cas sociaux et des personnes à besoins particuliers : Orphelins et Enfants Vulnérables (OEV), des PVVIH-SIDA, des handicapés, des indigents, des malnutris et des cas de viol de jeunes filles</p> <p>-promotion d'un mécanisme d'assurance santé par une ONG</p> <p>-449 OEV déjà pris en charge en 2016 et 79 nouveaux cas en 2017.</p> <p>-99 personnes handicapées sont suivies et appuyées -87 cas de conflits familiaux réglés en 2017</p> <p>-50 cas de PVVIH prise en charge</p> <p>-85 personnes handicapées en 2016 et 67 en 2017 -531 indigents en 2016 et 95 en 2017</p> <p>-services de gestion des sinistres (cas d'incendies à Wokpa en 2015 et Wodji en 2017</p> <p>-orphelin de VIH/SIDA estimé à 142</p>
1.4		<p>Ouèssè (125 833,6 ha) ont contribué à plus de 59,96% à la superficie emblavée -La commune dispose de terres et de bas-fonds propices au bon développement des cultures agricoles et à une diversité agricoles évaluée à environ 1500 Km2 de terres cultivables. Les superficies cultivées s'élèvent à plus de 71 000 hectares.</p> <p>-Selon les résultats du RGPH4-2013, il y a 12 499 ménages agricoles pour un effectif de 67 815 hbts avec une proportion de 48,4% de femmes : 11 183 ménages agricoles (soit 56 295 hbts) dirigés par les hommes contre 1316 (soit 11 520) dirigés par les femmes représentant 10,5% de la population agricole</p> <p>-Les activités agricoles occupent 97,5% des ménages agricoles et se rapportent à la production végétale suivie de la production animale et halieutique</p> <p>-Agriculture extensive, itinérante sur brulis, avec une agriculture de transit pratiquée dans les zones humides (bassins des cours d'eau et bas-fonds).</p>

		<ul style="list-style-type: none"> -L'organisation du coton en filière -Existence de marché de bétail aménagé par la commune, Tchaourou, Savè et le Nigéria. - Pratique de Petit élevage para agricole est pratiqué dans les villages pour générer de revenus complémentaires aux ménages. -Les ressources foncières de la commune sont utilisées à des fins d'occupation pour l'habitat et activités agricoles -Au plan de la gestion des terres, les femmes ont bénéficié du PFR dans certaines localités
ODD 2 : Eliminer la faim, assurer la sécurité alimentaire, améliorer la nutrition et promouvoir l'agriculture durable		
2.1		
2.2		situation nutritionnelle en matière d'émaciation modérée et sévère : 10% en 2011 (EMICoV, 2011) et 4,6% en 2014 (MICS, 2014)
2.3		<p>Les activités les plus dominantes des populations du Département des Collines se résument essentiellement à l'agriculture (60,4%)</p> <ul style="list-style-type: none"> -La commune dispose de terres et de bas-fonds propices au bon développement des cultures agricoles et à une diversité agricoles évaluée à environ 1500 Km2 de terres cultivables. Les superficies cultivées s'élèvent à plus de 71 000 hectares. -Selon les résultats du RGP4-2013, il y a 12 499 ménages agricoles pour un effectif de 67 815 hbts avec une proportion de 48,4% de femmes : 11 183 ménages agricoles (soit 56 295 hbts) dirigés par les hommes contre 1316 (soit 11 520) dirigés par les femmes représentant 10,5% de la population agricole -Les activités agricoles occupent 97,5% des ménages agricoles et se rapportent à la production végétale suivie de la production animale et halieutique -Agriculture extensive, itinérante sur brulis, avec une agriculture de transit pratiquée dans les zones humides (bassins des cours d'eau et bas-fonds).
ODD 3 : Donner aux individus les moyens de vivre une vie saine et promouvoir le bien-être de tous à tous les âges		
3.1		<p>Décès maternels 70 en 2015 et 58 en 2016 en gynéco-obstétrique</p> <ul style="list-style-type: none"> -trois dépôts pharmaceutiques -promotion d'un mécanisme d'assurance santé par une ONG -contribution de quelques tradithérapeutes spécialisés -Existence de deux pharmacies agréées dont 1 à Ouèssè centre et 1 à Kilibo
3.2		<p>Nombre de décès 624 en 2015 et 508 en 2016 en pédiatrie.</p> <ul style="list-style-type: none"> -trois dépôts pharmaceutiques -promotion d'un mécanisme d'assurance santé par une ONG -contribution de quelques tradithérapeutes spécialisés
3.3		
3.4		
3.7		
ODD 4 : Veiller à ce que tous puissent suivre une éducation de qualité dans des conditions d'équité et promouvoir les opportunités d'apprentissage tout au long de la vie		
4.1		<p>Dans l'enseignement primaire, l'analyse selon les Communes montre que Ouèssè est la 5ème avec un taux de redoublement les plus faibles en 2015 (10,70%).</p> <ul style="list-style-type: none"> - Infrastructures scolaires dans la commune -écoles maternelles : 29 -écoles primaires : 99 -écoles secondaires : 17

4.4		
4.5		Dans l'enseignement primaire, l'analyse selon les Communes montre que Ouèssè est la 5ème avec un taux de redoublement les plus faibles en 2015 (10,70%). -Infrastructures scolaires dans la commune -écoles maternelles : 29 -écoles primaires : 99 -écoles secondaires : 17
ODD 5 : Réaliser l'égalité des sexes et autonomiser toutes les femmes et les filles		
5.1		
5.5		
ODD 6 : Garantir l'accès de tous à des services d'approvisionnement en eau et d'assainissement et assurer une gestion durable des services en eau		
6.1		Trois sur quatre (75,01%) ont accès à l'eau selon le RGPH4, Les infrastructures construites pour favoriser l'accès à l'eau réparties dans les neuf (09) arrondissements : -Forage équipés de Pompes à Motricité Humaines (FPMH) réalisés : 237 -Forage équipés de Pompes à Motricité Humaines (FPMH) fonctionnel : 204 -Forage équipés de Pompes à Motricité Humaines (FPMH) en panne : 33 -Existence des Adductions d'Eau Villageoise (AEV) : 08 -Nombres de bonne fontaine : 128 -Le taux de desserte qui était de 44,33% en 2010 est passé en 2017 à 75,85% -Existence d'un Plan Communal Eau -Existence d'un comité communal Eau et Assainissement qui sert de cadre de planification et de suivi évaluation des actions dans le secteur -Existence d'un budget programme par objectif -gestion de l'eau par les fermiers contre une redevance à la commune formalisée dans un contrat Selon le rapport de Benchmarking la commune de Ouèssè est la deuxième qui a la plus desserte taux avec 76%
6.2		
6.4		
6.5		

Légende :

Niveau de couverture	Nulle	Faible	Moyenne	Assez-bonne	Très bonne
Couleur	Rouge vif	Rose	Jaune	Vert	Bleu

Les cibles suivantes sont en rouges et donc ne sont pas prises en compte : 2.1, 3.3, 3.4, 3.7, 4.4, 6.2, 6.4, 6.5. La couleur rose est au nombre de six (06) donc en couverture faible : 1.2, 1.3, 2.2, 2.3, 4.1, 4.5. Seulement trois cibles sont bien couvertes : 1.4, 5.5, 6.1.

Cadre économique

Cibles	NC	Niveau de performance
ODD 7 : Garantir l'accès de tous à des services énergétiques fiables, durables et modernes à un coût abordable		
7.1		<p>Le nombre d'abonnés à la SBEE dans les Collines a connu une augmentation de 30,76% entre 2015 et 2016 et une augmentation de 5,14% de la consommation d'électricité au cours de la même période.</p> <p>-La mise en place de la connexion au réseau Nord de la SBEE en provenance de Tchaourou a permis une élévation du niveau de développement de la commune avec les activités économiques et des services à la population qui ont rendu les conditions de vie peu meilleure.</p> <p>-Sept (07) arrondissements sur neuf (09) bénéficient de la couverture du réseau de la SBEE avec plus de 300 abonnés.</p> <p>-Existence des panneaux solaires photovoltaïques dans les chefs-lieux pour renforcer le réseau de la SBEE.</p> <p>Certains arrondissements ne bénéficient pas de l'énergie SBEE (Gbanlin et Djègbé). Aussi l'extension au chef lieu de l'énergie SBEE est nécessaire dans les nouveaux quartiers</p>
ODD 8 : Promouvoir une croissance économique soutenue, partagée et durable, le plein emploi productif et un travail décent pour tous		
8.2		<p>-les artisans sont bien organisés (Collectif des Artisans)</p> <p>-Secteur dominé par la transformation des produits agricoles (arachide, soja, haricot, manioc, igname, gingembre) plus particulièrement le manioc et l'arachide.</p> <p>-17 marchés ordinaires qui enregistrent des flux en provenance de tout le département ainsi que pays voisins</p> <p>-Des boutiques et hangars construits par la commune aménagée aux bords des voies.</p> <p>-Marchés : sources de mobilisation de ressources par le prélèvement de taxes sur activités et le loyer des hangars et boutiques de son patrimoine.</p>
8.3		
8.5		
8.9		<p>Existence des auberges privées : feu vert et l'unio à Kilibo, Djidémi à Ouessè ; Auberge le Paysan et auberge de Lakoko construit par la commune.</p> <p>-Existence de maisons de jeunes dans (06) arrondissements sur les 09 de la commune.</p> <p>-Existence de clubs de football dans tous les villages et des groupes folkloriques de musique traditionnelle (Goumbé, guèlèdè, koudou, tchingoumè, toba, sèya, gagalo,)</p>
ODD 9 : Mettre en place une infrastructure résiliente, promouvoir une industrialisation soutenable qui profite à tous et encourager l'innovation		
9.1		<p>Le principal axe routier revêtu de bitume</p> <p>-important réseau routier dont 93Km de voies classées et plus de 1025 Km de pistes de desserte offrant la possibilité d'une circulation interne et d'accès aux communes voisines et au Nigéria.</p> <p>-Traversée par le chemin de fer de l'OCBN avec 3 gares.</p> <p>-transport animé dans la commune par un réseau de six (06) gares routières</p> <p>- en 2016, une évaluation de l'État des pistes donne pour la commune un total de 689,40</p> <p>-Dégradation avancée des axes principaux (Axes Ansèkè-Ouessè et Kilibo-Ouessè)</p>
9.2		<p>Boulangerie 0 en 2015 et 1 en 2016</p> <p>Unité de transformation 0 en 2015 et 5 en 2016.</p> <p>-Les infrastructures marchandes selon les données de terrain, 2017</p>

		<ul style="list-style-type: none"> -Marchés 34 -Matériaux précaires (appatams) 664 -Matériaux définitifs (hangars) 143 -Nombres total d'équipements pour les marchés 807 -Boutiques 45 -Nombres de compartiments 216 -Boucheries 12 -Nombres de places pour les boucheries 17 -Abattoirs 1 -Nombres moyen d'animaux abattus par semaine 5 -Gares routières 10 -Marchés à bétail 2 -Embarcadère 5 -Site touristiques 78 -Magasin de stockage
9.5		
ODD 10 : Réduire les inégalités entre les pays et en leur sein		
10.1		mise en place du groupement des maraichères de la commune ; le groupement des femmes transformatrices du manioc en gari et autres dérivés.
10.2		<ul style="list-style-type: none"> -existence de recette perception du trésor public, recette auxiliaire de impots, des agences postales et des Systèmes Financiers Décentralisés dont deux agences de Caisses Locales de Crédit Agricole Mutuel (CLCAM) à Ouessè-ventre et Kilibo, PEBCO Bethesda, CFAD qui facilitent l'accès aux services financier en matière de microcrédits. -Services financiers offerts par les réseaux GSM MTN ET MOOV à travers les mobiles MTN et MOOV money
10.3		
ODD 11 : Faire en sorte que les villes et les établissements humains soient ouverts à tous, sûrs, résilients et soutenables		
11.1		<ul style="list-style-type: none"> objet de lotissement réalisé par la commune ou l'association de développement locale -réalisation de différents types d'habitat et de qualité de desserte en infrastructures urbaines
11.3		<ul style="list-style-type: none"> Des plans fonciers sont élaborés dans le cadre de la mise en œuvre du programme Millenium Challenge Account (MCA) dans 10 villages de trois arrondissements à savoir : Ikemon (village Apéro) ; Toui(village Toui centre et Ogoutèdo) ; Challa Ogoï (dans les villages Agboro Idouya, Agboro Kombon,Kokoro, et Botti Houégbo) ; Gbanlin (dans les villages Tosso, Vossa et Idadjo). -De même, certains villages de la commune ont bénéficié de PFR dans les années 1960 dans le cadre de la mise en œuvre du Projet de Gestion des Ressources Naturelles (PGRN).
11.5		

Légende :

Niveau de couverture	Nulle	Faible	Moyenne	Assez-bonne	Très bonne
Couleur	Rouge vif	Rose	Jaune	Vert	Bleu

Les performances fournies ici sont très minimes. Des 14 cibles, seulement quatre (04) 7.1, 9.1, 11.1, 11.3 sont bien couvertes ; cinq (05) 8.2, 8.5, 8.9, 9.2, 10.1 sont faiblement couvertes et cinq (05) 8.3, pas du tout.

Cadre environnemental		
Cibles	NC	Niveau de performance
ODD 12 : Instaurer des modes de consommation et de production soutenables		

12.2		<p>construire des caniveaux résiliant aux changements climatiques pour l'évacuation des eaux de ruissellement ;</p> <ul style="list-style-type: none"> -appuyer la construction de 40 unités de bio digesteur pour la production du biogaz domestique ; -élaborer 03 plans d'aménagement des forêts classées ; -organiser les campagnes de reboisement au niveau des forêts sacrées ; -élaborer des plans d'adaptation de la biodiversité, des aires protégées et des services de l'écosystème ; -assurer une meilleure gestion des ressources en eaux ; -restaurer des écosystèmes dégradés. -Intervention de la COForMO dans l'enrichissement des forêts sacrées -Intervention de PANA Energie dans le village de GBEDE par la création d'une forêt -des bas-fonds sont aménagés avec des mesures de conservation de l'eau et du sol (CES) ; -restaurer les terres agricoles par les mesures GDT ; -toutes les terres sous mesures GDT sont sécurisées ; -des sols dégradés sont restaurés ; -développer un marché de résidus de récoltes, de fourrages et de déchets animaux ; -utilisation des énergies renouvelables en matière d'éclairage public. ; -promouvoir les races animales résistantes améliorées ; <p>reboisement, protection des forêts, recours à des variétés améliorées à cycle court ;</p>
12.5		
12.7		
12.8		
ODD 13 : Prendre d'urgence des mesures pour lutter contre les changements climatiques et leurs répercussions		
13.1		
ODD 14 : Conserver et exploiter de manière soutenable les océans, les mers et les ressources marines aux fins du développement durable		
14.2		
14.5		
ODD 15 : Préserver et restaurer les écosystèmes terrestres, en veillant à les exploiter de façon durable, gérer durablement les forêts, lutter contre la désertification, enrayer et inverser le processus de dégradation des terres et mettre fin à l'appauvrissement de la biodiversité		
15.1		<p>d'après le rapport de Benchmark, des bas-fonds sont aménagés avec des mesures de conservation de l'eau et du sol (CES) ;</p> <ul style="list-style-type: none"> -03 plans d'aménagement des forêts classées élaborées ; -des plans d'adaptation de la biodiversité, des aires protégées et des services de l'écosystème élaborés ; <p>Action intensive de PANA Energie et prévision de reboisement de 5 ha dans la forêt TTK par an</p>
15.2		les forestiers font bien le reboisement. Ils sont organisés en association et c'est cette association qui prend largement en charge les actions publiques de reboisement
15.3		-Investissements réalisés ces dernières années par la commune en construction de caniveaux

Légende :

Niveau de couverture	Nulle	Faible	Moyenne	Assez-bonne	Très bonne
----------------------	-------	--------	---------	-------------	------------

Couleur	Rouge vif	Rose	Jaune	Vert	Bleu
---------	-----------	------	-------	------	------

Il y a en somme huit (08) cibles non prises en compte dont deux (02) de l'ODD 14 qui ne s'appliquent pas aux communes des collines, et le reste que sont : 12.5, 12.7 et 13.1.

En revanche, les trois (03) cibles de l'ODD 15 ont une bonne couverture en préservation, restauration et exploitation durable des écosystèmes terrestres. Tandis qu'aux cibles 12.2 et 12.8, la couverture est moyenne.

Cadre institutionnel		
Cibles	NC	Niveau de performance
ODD 16 : Promouvoir l'avènement de sociétés pacifiques et ouvertes aux fins du développement durable, assurer à tous l'accès à la justice et mettre en place, à tous les niveaux, des institutions efficaces, responsables et ouvertes		
16.2		
16.3		
16.5		Toutes les Communes des Collines disposent de service des impôts et de recette perception en 2016
16.6		
16.9		

Légende :

Niveau de couverture	Nulle	Faible	Moyenne	Assez-bonne	Très bonne
Couleur	Rouge vif	Rose	Jaune	Vert	Bleu

Grand effort n'a pas été fait en ce qui concerne l'ODD 16. Sur les cinq (05) cibles, uniquement une (01) est bien couverte (16.5) en réduction de la corruption. Les quatre restantes ne sont pas du tout prises en compte.

2.1.47.Synthèse des cibles prioritaires de la commune

Cadre Social		
Cibles	NP	Justification (basée sur l'importance et la performance)
ODD 1 : Eliminer la pauvreté sous toutes ses formes et partout dans le monde		
1.2		<p>OPPORTUNITES</p> <p>1-Existence de marchés d'écoulement des produits agricoles Voisinage avec le Nigéria</p> <p>-Forte variété des cultures vivrières dans les marchés</p> <p>-Appui de PUASA à la mise en valeur des bas-fonds</p> <p>-Appui de PPMA pour la production agricole</p> <p>-Appui de CoForMO et PAGEFCOM 2</p> <p>-Existence du PADAC</p> <p>2-Existence de</p>

	<p>4-Zone de forte production agricole</p> <ul style="list-style-type: none"> -Implantation de quelques institutions de micro finance Construction de deux unités modernes de transformation de manioc en gari et autres dérivés par ACMA2 et magasin à Affessomou <p>MENACES</p> <p>2-Insuffisance des PTF dans la construction des infrastructures marchandes</p> <p>3-Les aléas climatiques (sécheresse, rareté/excès de pluie)</p> <ul style="list-style-type: none"> -Service de micro crédit trop contraignants et inadaptés aux besoins <p>PIndices de pauvreté monétaire 25,90</p> <ul style="list-style-type: none"> -La commune dispose de terres et de bas-fonds propices au bon développement des cultures agricoles et à une diversité agricoles évaluée à environ 1500 Km2 de terres cultivables. Les superficies cultivées s'élèvent à plus de 71 000 hectares. -Selon les résultats du RGPH4-2013, il y a 12 499 ménages agricoles pour un effectif de 67 815 hbts avec une proportion de 48,4% de femmes : 11 183 ménages agricoles (soit 56 295 hbts) dirigés par les hommes contre 1316 (soit 11 520) dirigés par les femmes représentant 10,5% de la population agricole -Les activités agricoles occupent 97,5% des ménages agricoles et se rapportent à la production végétale suivie de la production animale et halieutique -Agriculture extensive, itinérante sur brulis, avec une agriculture de transit pratiquée dans les zones humides (bassins des cours d'eau et bas-fonds). -L'organisation du coton en filière -Existence de marché de bétail aménagé par la commune, Tchaourou, Savè et le Nigéria. - Pratique de Petit élevage para agricole est pratiqué dans les villages pour générer de revenus complémentaires aux ménages. <p>PERFORMANCE</p>
1.4	<p>OPPORTUNITES</p> <ul style="list-style-type: none"> -Existence de partenaires techniques et financiers dans le domaine de l'éducation et de l'alphabétisation: PNDCC, GIC -Disponibilité du service Eau -Le programme de prise en charge des indigents <p>La gratuité de la césarienne</p> <ul style="list-style-type: none"> -Existence de partenaires techniques et financiers pour appuyer le secteur de la santé -Existence d'un programme de Mutuelle de santé <p>-Appui de l'Etat et des associations culturelles et sportives à la promotion des activités sportives et de loisirs</p> <p>Projet de densification du réseau SBEE</p> <ul style="list-style-type: none"> -Existence d'un programme gouvernemental d'électrification des chefs lieu d'arrondissement -La restructuration: force de sécurité républicaine <p>Existence du programme PSMASN du Plan Stratégique de Développement de l'Alimentation et la nutrition (PSDAN)</p> <p>MENACES</p> <ul style="list-style-type: none"> -Crises alimentaires dans les communes et pays voisins -Effets des variations climatiques -Pas d'autosuffisance alimentaire Risque d'intoxication alimentaire -Recrudescence de maladies (Kwashiorkor, bérubéri, goitre, marasme, etc...) -Prolifération des points de vente (bistros) de stupéfiants et de boissons frelatées -La délinquance juvénile

		<ul style="list-style-type: none"> -Absence de mécanisme de détection et de promotion des artistes et sportifs talentueux de la Commune -Lenteur dans la satisfaction des demandes d'abonnement au réseau de la SBEE -Insuffisance de couverture du territoire de la commune par le réseau d'électricité -Mise à disposition tardive des fonds d'assistance aux indigents -Dégradation causées par l'érosion sur les sols et les habitations Recrudescence des maladies diarrhéiques mouvements de grèves répétées des enseignants l'approche par compétence qui sous-tend les NPE <p>PERFORMANCES</p> <p>Ouèssè (125 833,6 ha) ont contribué à plus de 59,96% à la superficie emblavée</p> <p>-La commune dispose de terres et de bas-fonds propices au bon développement des cultures agricoles et à une diversité agricoles évaluée à environ 1500 Km2 de terres cultivables. Les superficies cultivées s'élèvent à plus de 71 000 hectares.</p> <ul style="list-style-type: none"> -Selon les résultats du RGPH4-2013, il y a 12 499 ménages agricoles pour un effectif de 67 815 hbts avec une proportion de 48,4% de femmes : 11 183 ménages agricoles (soit 56 295 hbts) dirigés par les hommes contre 1316 (soit 11 520) dirigés par les femmes représentant 10,5% de la population agricole -Les activités agricoles occupent 97,5% des ménages agricoles et se rapportent à la production végétale suivie de la production animale et halieutique -Agriculture extensive, itinérante sur brulis, avec une agriculture de transit pratiquée dans les zones humides (bassins des cours d'eau et bas-fonds). -L'organisation du coton en filière -Existence de marché de bétail aménagé par la commune, Tchaourou, Savè et le Nigéria. - Pratique de Petit élevage para agricole est pratiqué dans les villages pour générer de revenus complémentaires aux ménages. <ul style="list-style-type: none"> -Les ressources foncières de la commune sont utilisées à des fins d'occupation pour l'habitat et activités agricoles -Au plan de la gestion des terres, les femmes ont bénéficié du PFR dans certaines localités
ODD 2 : Eliminer la faim, assurer la sécurité alimentaire, améliorer la nutrition et promouvoir l'agriculture durable		
2.2		<p>Opportunités</p> <ul style="list-style-type: none"> -Appui des PTF -Appui de PPMA pour la production agricole -Appui de CoForMO et PAGEFCOM 2 -Existence du PADAC -Zone de forte production agricole -Implantation de quelques institutions de micro finance -Forte production agricole Mise en oeuvre du Programme Multisectoriel pour l'Alimentation et la Nutrition (PMASN) <p>Menaces</p> <ul style="list-style-type: none"> -situation nutritionnelle chronique : 32% en 2011 (EMICoV, 2011) et 34,4% en 2014 (MICS, 2014) -nutritionnelle chronique en milieu rural : 35,2% en 2011 (EMICoV, 2011) et en milieu urbain 25,8% en 2014 (MICS, 2014) -45% des décès des enfants dus à la malnutrition -Les aléas climatiques (sécheresse, rareté/excès de pluie) -Service de micro crédit trop contraignants et inadaptés aux besoins des paysans

		<ul style="list-style-type: none"> -Détérioration des cours mondiaux des produits agricoles de rente -Les changements climatiques et leurs impacts sur la production agricole -Impraticabilité des routes -Conditions d'accès difficiles aux services financiers <p>PERFORMANCE</p> <p>situation nutritionnelle en matière d'émaciation modérée et sévère : 10% en 2011 (EMICoV, 2011) et 4,6% en 2014 (MICS, 2014)</p>
ODD 3 : Donner aux individus les moyens de vivre une vie saine et promouvoir le bien-être de tous à tous les âges		
3.1		<p>Opportunités</p> <ul style="list-style-type: none"> - Mise à disposition de personnel qualifié par l'Etat -Existence d'un grand centre de santé à PAPANE (Hôpital Saint Martin de PAPANE) -Le programme de prise en charge des indigents <p>La gratuité de la césarienne</p> <p>Existence de partenaires techniques et financiers pour appuyer le secteur de la santé</p> <p>Existence d'un programme de Mutuelle de santé</p> <p>Existence de deux pharmacies agréées dont 1 à OUessè centre et 1 à Kilibo</p> <p>MENACES</p> <ul style="list-style-type: none"> -Mise à disposition tardive des fonds d'assistance aux indigents -Non valorisation du savoir faire des guérisseurs traditionnels -Insuffisance de personnel qualifié -Disparité entre salaire des agents de santé -Absence de stratégie de redéploiement des agents de santé -Manque d'une ambulance pour le centre de santé communal de Ouessè <p>PERFORMANCE</p> <p>Décès maternels 70 en 2015 et 58 en 2016 en gynéco-obstétrique</p> <ul style="list-style-type: none"> -trois dépôts pharmaceutiques -promotion d'un mécanisme d'assurance santé par une ONG -contribution de quelques tradithérapeutes spécialisés <p>Installation de deux pharmacies agréées</p>
3.2		<p>Opportunités</p> <ul style="list-style-type: none"> - Mise à disposition de personnel qualifié par l'Etat -Existence d'un grand centre de santé à PAPANE (Hôpital Saint Martin de PAPANE) -Le programme de prise en charge des indigents <p>La gratuité de la césarienne</p> <p>Existence de partenaires techniques et financiers pour appuyer le secteur de la santé</p> <p>Existence d'un programme de Mutuelle de santé</p> <p>MENACES</p> <ul style="list-style-type: none"> -Mise à disposition tardive des fonds d'assistance aux indigents Non valorisation du savoir-faire des guérisseurs traditionnels Insuffisance de personnel qualifié -Disparité entre salaire des agents de santé -Absence de stratégie de redéploiement des agents de santé <p>PERFORMANCE</p> <p>Nombre de décès 624 en 2015 et 508 en 2016 en pédiatrie.</p> <ul style="list-style-type: none"> -trois dépôts pharmaceutiques -promotion d'un mécanisme d'assurance santé par une ONG -contribution de quelques tradithérapeutes spécialisés
ODD 4 : Veiller à ce que tous puissent suivre une éducation de qualité dans des conditions d'équité et promouvoir les opportunités d'apprentissage tout au long de la vie		

4.5	<p>OPPORTUNITES</p> <ul style="list-style-type: none"> -Appuis techniques et financier de l'Etat -Valorisation du métier d'enseignement des langues nationales dans les écoles -Existence de partenaires techniques et financiers dans le domaine de l'éducation et de l'alphabétisation: PNDCC, GIC <p>MENACES</p> <ul style="list-style-type: none"> -Les mouvements de grèves répétées des enseignants -proximité et attrait du Nigéria -Non maître de l'approche par compétence qui sous-tend les NPE -Faible capacité de contrôle des APE <p>PERFORMANCES</p> <ul style="list-style-type: none"> -Dans l'enseignement primaire, l'analyse selon les Communes montre que Ouèssè est la 5ème avec un taux de redoublement les plus faibles en 2015 (10,70%). -Infrastructures scolaires dans la commune -écoles maternelles : 29, écoles primaires : 99 et écoles secondaires : 17
ODD 5 : Réaliser l'égalité des sexes et autonomiser toutes les femmes et les filles	
5.1	<p>OPPORTUNITES</p> <ul style="list-style-type: none"> -L'émergence des ONG pour des causes féminines - Gratuité de la césarienne -Appui de la Commune à l'inscription des jeunes filles aux lycées et foyers de jeunes filles -Existence de programme/ institution de Promotion de la femme - Existence d'instruments juridiques de promotion du genre MENACES -Faible vulgarisation des dispositions légales de promotion de la femme - Inadéquation de certaines dispositions du code de la famille avec les réalités sociologiques -Non concrétisation des fêtes ou journées nationales ou journées internationales dédiées aux femmes dans la Commune -Grossesses précoces -Domination des hommes par les femmes
5.5	<p>OPPORTUNITES</p> <ul style="list-style-type: none"> -L'émergence des ONG pour des causes féminines - Gratuité de la césarienne -Appui de la Commune à l'inscription des jeunes filles aux lycées et foyers de jeunes filles -Existence de programme/ institution de Promotion de la femme - Existence d'instruments juridiques de promotion du genre MENACES -Faible vulgarisation des dispositions légales de promotion de la femme - Inadéquation de certaines dispositions du code de la famille avec les réalités sociologiques -Non concrétisation des fêtes ou journées nationales ou journées internationales dédiées aux femmes dans la Commune -Grossesses précoces -Domination des hommes par les femmes

Légende :

Niveau de priorisation de la cible	Intervention urgente	Intervention prioritaire	Intervention moyen terme
Couleur	Rouge	Marron	Jaune

Les cibles 1.2, 1.4, de l'ODD 1 qui est l'élimination de la pauvreté sous toutes ses formes et partout dans le monde ;

Les opportunités dont dispose la cible 4.5 qui porte sur l'éducation ne sont pas totalement exploitées, ainsi que les performances minimales eues dans ce secteur ont engendré une intervention prioritaire.

L'ODD 5 nécessite deux interventions prioritaires à prendre en compte en matière de la promotion du genre.

Bien que des efforts aient été fournis, il reste néanmoins certaines cibles à prendre en urgence 2.2 en ce qui concerne la malnutrition, et la santé des femmes, mères et enfants des cibles 3.1, 3.2,

Cadre économique		
Cibles	NP	Justification (basée sur l'importance et la performance)
ODD 8 : Promouvoir une croissance économique soutenue, partagée et durable, le plein emploi productif et un travail décent pour tous		
8.5		<p>OPPORTUNITES</p> <ul style="list-style-type: none"> -Le programme de prise en charge des indigents -Existence d'un programme de Mutuelle de santé national <p>MENACES</p> <ul style="list-style-type: none"> -Mise à disposition tardive des fonds d'assistance aux indigents

Légende :

Niveau de priorisation de la cible	Intervention urgente	Intervention prioritaire	Intervention moyen terme
Couleur	Rouge	Marron	Jaune

Pour le cadre économique, l'urgence se présente uniquement pour la cible 8.5 afin de réduire au plutôt le taux de chômage.

Cadre environnemental		
Cibles	NP	Justification (basée sur l'importance et la performance)
ODD 12 : Instaurer des modes de consommation et de production soutenables		
12.8		<p>OPPORTUNITES</p> <ul style="list-style-type: none"> -Existence des ONG qui milite en faveur de la gestion durable des ressources -Existence de la CoForMo <p>MENACES</p> <ul style="list-style-type: none"> -Les effets des changements climatiques -La croissance démographique galopant

Légende :

Niveau de priorisation de la cible	Intervention urgente	Intervention prioritaire	Intervention moyen terme
Couleur	Rouge	Marron	Jaune

Le cadre environnemental a une priorité en cible 12.8 où il est important de promouvoir des pratiques durables pour une bonne gestion de la nature par les populations.

Aucune cible prioritaire n'a été enregistrée au niveau institutionnel.

2.1.48. Normes d'actions Ouèssè

N°	Cibles prioritaires	Indicateurs domestiqués	Actions prioritaires	Valeur de référence	Valeurs ciblées intermédiaires à atteindre		Responsabilités		Observations
				2015	2020-25	2025-30	Commune	Etat	
1	1.2 D'ici à 2030, réduire de moitié au moins la proportion d'hommes, de femmes et d'enfants de tous âges souffrant d'une forme ou l'autre de pauvreté, telle que définie par chaque pays	1.2.1 Proportion de la population vivant au-dessous du seuil national de pauvreté	création des activités génératrices de revenus en vue de l'amélioration du niveau de vie des populations	25,9	20	15	x	x	PTF
		1.2.2 Proportion de la population vivant dans une situation de pauvreté sous toutes ses formes, telles que définies par chaque pays	Assurer un meilleur accès à l'eau, à l'électricité et aux terres cultivables sécurisées	51,49 (indice de pauvreté monétaire EMICOV)	45	40	x	x	PTF
2	2.2 D'ici à 2030, mettre fin à toutes les formes de malnutrition, y compris en atteignant d'ici à 2025 les objectifs arrêtés à l'échelle internationale relatifs aux retards de croissance et à l'émaciation chez les enfants de moins de 5 ans, et répondre aux besoins nutritionnels des adolescentes, des femmes enceintes ou allaitantes et des personnes âgées	2.2.1 Prévalence du retard de croissance (indice taille/âge inférieur à -2 écarts types par rapport à la moyenne des normes de croissance de l'enfant définies par l'OMS) chez les enfants de moins de 5 ans,	Promouvoir la mise au sein précocoe et l'AME jusqu'à 06 mois de vie chez les nouveaux nés	32 (EDS-V)	30	25	x	x	
		2.2.2 Prévalence de la malnutrition (indice poids/taille supérieur à +2 écarts types ou inférieur à -2 écarts types par rapport à la moyenne des normes de croissance de l'enfant définies par l'OMS chez les enfants de moins de 5 ans, par forme (surpoids et émaciation),	Promouvoir le développement des jardins familiaux et les bonnes pratiques de l'ANJE	32	50	25	x	x	
			Lutte contre les grossesses précoces et indésirable		fécondité précoce 19,9				
			Espacement des naissances à l'aide des méthodes contraceptives modernes (améliorer le taux de prévalence contraceptive)		Tx PF: 14,4				
3	3.1 D'ici à 2030, faire passer	3.1.1 Taux de mortalité							

N°	Cibles prioritaires	Indicateurs domestiques	Actions prioritaires	Valeur de référence	Valeurs ciblées intermédiaires à atteindre		Responsabilités		Observations
				2015	2020-25	2025-30	Commune	Etat	
	le taux mondial de mortalité maternelle au-dessous de 70 pour 100 000 naissances vivantes	maternelle???	Rendre disponible une ambulance fonctionnelle dans la commune	Tx mortalité= 7,8	7	5			67,6 Ratio mortalité maternelle
			Renforcer les compétences des agents en SONU						
		3.1.2 Proportion d'accouchements assistés par du personnel de santé qualifié	Recrutement de personnel H qualifié dans les formations sanitaires	65,5	70	80	x	x	ASQ/100000 hbts: 1,1 !=/= 25 OMS
		3.1.3 Proportion de femmes enceintes ayant réalisé au moins 4 consultations prénatales (CPN4)	Plaidoyer pour une meilleure implication des époux dans le suivi de la grossesse	19	25	35	x	x	PTF
4	4.4. D'ici à 2030, augmenter nettement le nombre de jeunes disposant des compétences, notamment techniques et professionnels, nécessaire à l'emploi, à l'optention d'un travail decent et à l'entreprenariat.	4.4.2 Proportion d'apprenants ayant reçu une formation en TIC	Plaidoyer pour l'accessibilité aux TIC						Etat
		4.4.3 Proportion d'étudiants en formation technique et professionnelle	Mise en place d'un mécanisme pour la formation des jeunes dans les écoles techniques						
		4.4.4 Proportion d'étudiants en formation technique et professionnelle							
5	5.1 Mettre fin, partout dans le monde, à toutes les formes de discrimination à l'égard des femmes et des filles	5.1.1 Présence (1) ou absence (0) d'un cadre juridique visant à promouvoir, faire respecter et suivre l'application des principes d'égalité des sexes et de non-discrimination fondée sur le sexe							
		5.1.2 Indice de la Condition de la Femme							
		5.1.3 proportion de femme							

N°	Cibles prioritaires	Indicateurs domestiques	Actions prioritaires	Valeur de référence	Valeurs ciblées intermédiaires à atteindre		Responsabilités		Observations
				2015	2020-25	2025-30	Commune	Etat	
		et de fille agés de 15 à 49 ans ayant subit une mutilation ou ablation génitale							
		5.1.4 proportion de femmes agés de 20 à 24 ans mariées ou en unions avant l'age de 18 ans							
		5.1.5 Nombre de cas relatifs à la violence sexuelle recu dans sssles structures de prise en charges							
6	6.2 D'ici à 2030, assurer l'accès de tous, dans des conditions équitables, à des services d'assainissement et d'hygiène adéquats et mettre fin à la défécation en plein air, en accordant une attention particulière aux besoins des femmes et des filles et des personnes en situation vulnérable	6.2.1 Proportion de la population utilisant des services d'assainissement gérés en toute sécurité, notamment des équipements pour se laver les mains avec de l'eau et du savon	Promouvoir l'ATPC dans toutes les localités de la commune	7,6	15	25	x	x	PTF
7	7.1 D'ici à 2030, garantir l'accès de tous à des services énergétiques fiables et modernes, à un coût abordable	7.1.1 Proportion de la population ayant accès à l'électricité							
		7.1.2 Taux d'électrification							
		7.1.3 Proportion de la population utilisant principalement des technologies propres pour la cuisson							
		7.1.4 Proportion de la population utilisant principalement des carburants propres pour							

N°	Cibles prioritaires	Indicateurs domestiqués	Actions prioritaires	Valeur de référence	Valeurs ciblées intermédiaires à atteindre		Responsabilités		Observations
				2015	2020-25	2025-30	Commune	Etat	
		l'éclairage							
8	8.2 Parvenir à un niveau élevé de productivité économique par la diversification, la modernisation technique et l'innovation, notamment en mettant l'accent sur les secteurs à forte valeur ajoutée et à forte intensité de main- d'oeuvre.	.2.1 Taux de croissance annuelle du PIB réel par personne pourvue d'un emploi							
		8.2.2 Ressource propres de la commune par habitant							
9	9.1 Mettre en place une infrastructure de qualité, fiable, durable et résiliente, y compris une infrastructure régionale et transfrontière, pour favoriser le développement économique et le bien-être de l'être humain, en privilégiant un accès universel, financièrement abordable et équitable	9.1.1 Proportion de la population rurale vivant à moins de 2 km d'une route praticable toute l'année							
		9.1.2 Indice d'état du réseau routier							
		9.1.3 Trafic fret ferroviaire							
		9.1.7 Trafic passagers sur les cours et plans d'eau							
		9.1.8 Taux d'accidentologie lié à l'état des infrastructures routières							
		9.1.10 Taux d'accès à la TNT des foyers béninois							
		9.1.11 Taux de pénétration de la RNT							
		9.1.12 Taux de couverture des services internet haut débit des entreprises et des particuliers							
		9.1.13 Taux de pénétration de l'internet haut débit par le fixe							
		9.1.14 Taux de couverture du territoire à internet très haut débit							

N°	Cibles prioritaires	Indicateurs domestiques	Actions prioritaires	Valeur de référence	Valeurs ciblées intermédiaires à atteindre		Responsabilités		Observations
				2015	2020-25	2025-30	Commune	Etat	
		9.1.15 Taux d'usage des services financiers en ligne par les citoyens							
10	16.9 D'ici à 2030, garantir à tous une identité juridique, notamment grâce à l'enregistrement des naissances	16.9.1 Proportion d'enfants de moins de 5 ans ayant été enregistrés par une autorité d'état civil							

1.15. Monographie de la commune de Savalou

2.1.49. Brève présentation de la commune

La commune de Savalou est située au sud-est du département des Collines et s'étend sur une superficie de 2 674 km². Elle est comprise entre 7°35 et 8°13 de latitude Nord d'une part et 1°30 et 2°6 de longitude Est d'autre part. La commune de Savalou est limitée à l'Est par les communes de Dassa-Zoumè et de Glazoué, au sud par la commune de Djidja, au nord par Bantè et à l'Ouest sur environ 65 km (limite Nord-Sud) par le Togo.

La commune de Savalou est subdivisée en 14 arrondissements dont quatre (04) urbains (Aga, Agbado, Attakè et Ouessè). Ces arrondissements comprennent 111 villages et quartiers de ville administratifs dont 19 quartiers de ville, auxquels sont rattachés plusieurs centaines de localités ou hameaux.

Le relief de la commune de Savalou est une pénéplaine parsemée des dômes isolés appelés collines et de petites chaînes de collines dont l'une s'étend sur près de 20 km reliant le centre urbain à l'arrondissement de Kpataba donnant ainsi à la commune son appellation du "pays de la chaîne des collines". Il s'agit ici d'une plaine érodée développée sur du gneiss et laissant en relief les éléments granitiques ou des carapaces ferrugineuses les plus résistantes. Les collines culminent entre 120 et 500 m d'altitude et présentent des pentes variant entre 2 et 5% dans les sites agglomérés. Il existe d'autres massifs périphériques à emprise plus réduite: les massifs de Tchetti (dont une sous forme de grotte) et de Doumè.

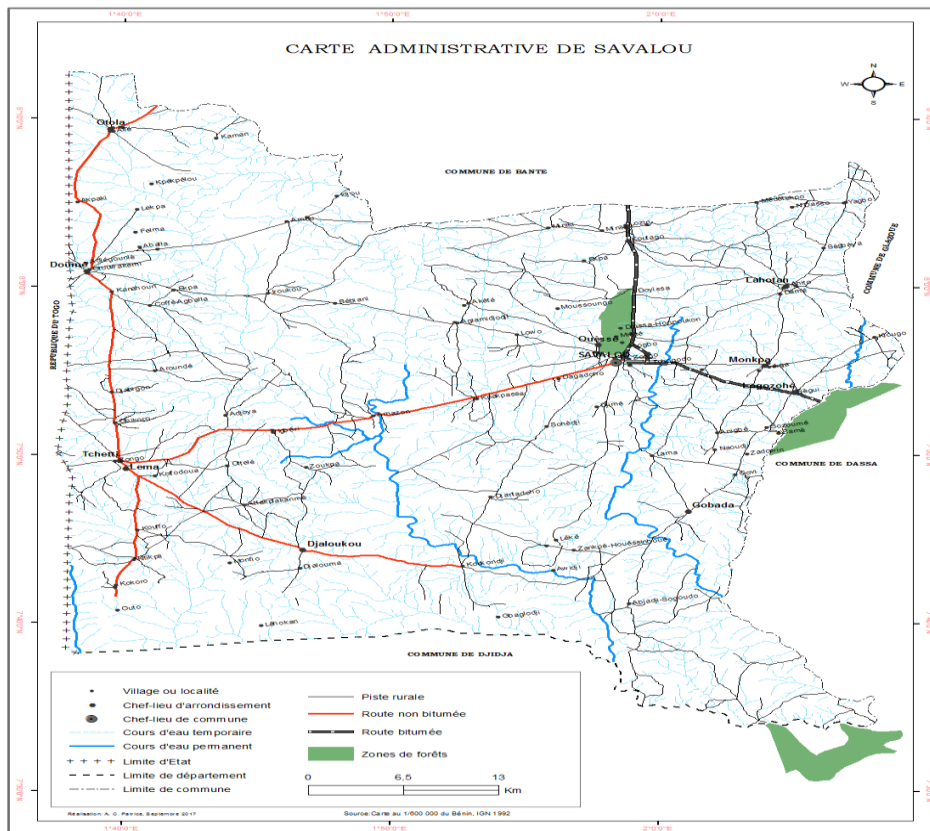
Le climat de la commune est donc du type soudano-guinéen avec deux saisons de pluie (de mars à juillet et d'octobre à novembre) et deux saisons sèches (de décembre à mars et le mois d'août). Mais de nos jours avec les changements climatiques observés, cette alternance des saisons n'est plus une réalité.

Du point de vue pédologique, la commune de Savalou est recouverte au ¾ de sols ferrugineux tropicaux qui sont à forte dominance des oxydes de fer en raison du fait qu'ils proviennent en grande partie de la dégradation partielle de la roche mère. On y rencontre aussi des sols hydromorphes engorgés de façon permanente et temporaire d'eau. On y rencontre aussi des sols ferralitiques provenant de la dégradation avancée des minéraux de la roche mère qui sont infertiles.

La végétation est caractérisée par de la savane arborée et arbustive et de mosaïques de culture. La savane arborée à *Daniella Oliveiri* est la végétation dominante de la commune. On y rencontre aussi des arbres de karité, de néré et de caïlcédrat. En outre, on y distingue aussi des zones de forêt claire/savane boisée, des plantations qui parsèment la commune, la forêt galerie le long des principaux cours d'eau. Les forêts denses sont situées dans la partie Nord-Ouest de la commune.

La faune est constituée de petits gibiers de savane, notamment les aulacodes, les lapins et quelques espèces de savane tels les céphalopodes et les francolins. La savane autrefois riche en animaux s'est appauvri avec le temps en faune de chasse.

Carte: Carte administrative de la commune de Savalou



2.1.50. Niveau de couverture de la cible par le plan de développement communal

Cadre Social		
Cibles	NC	Niveau de performance
ODD 1 : Eliminer la pauvreté sous toutes ses formes et partout dans le monde		
1.2		Diminution de la pauvreté non monétaire entre 2007 (45,13%) et 2015 (30,08%)
1.3		Existence d'un centre construit avec l'appui de l'USAID au profit de l'Association Savaloise des Handicapés Moteurs (ASHAM) pour les activités d'IEC et de formation professionnelle au profit des handicapés moteurs. Un centre Amour et Vie est également construit au CPS pour la promotion de l'éducation sexuelle en milieu scolaire.
1.4		Sensibilisation du projet ATCHEMITON sur les droits successoraux du code des personnes et de la famille 3 causeries éducatives sur la problématique d'accès des femmes à la terre ont été réalisées à l'intention des élèves du CEG2, CEG1 et CEG Attakè de Savalou 23 cas d'expropriation ont été identifiés Ces victimes ont bénéficié d'une assistance juridique de la part des parajuristes et de l'équipe de terrain du projet ATCHEMITON
ODD 2 : Eliminer la faim, assurer la sécurité alimentaire, améliorer la nutrition et promouvoir l'agriculture durable		
2.1		1ère plus grande productrice du gombo du département des Collines sur ces cinq dernières années (avec à son actif 32,52% de la production)

		départementale) , 1ère productrice de sorgho dans le département et 2ème meilleure productrice de patate douce, de dohi et de piment.
2.2		1ère plus grande productrice du gombo du département des Collines sur ces cinq dernières années (avec à son actif 32,52% de la production départementale) , 1ère productrice de sorgho dans le département et 2ème meilleure productrice de patate douce, de dohi et de piment.
2.3		1ère plus grande productrice du gombo du département des Collines sur ces cinq dernières années (avec à son actif 32,52% de la production départementale) , 1ère productrice de sorgho dans le département et 2ème meilleure productrice de patate douce, de dohi et de piment.
ODD 3 : Donner aux individus les moyens de vivre une vie saine et promouvoir le bien-être de tous à tous les âges		
3.1		Tous les arrondissements de la commune de Savalou abritent ou sont couverts par un Centre de Santé (un centre de santé de la commune (CSC), 11centres de santé d'arrondissement (CSA), 03 maternités isolées (MI) à Médétékpo, Sègbèya et Lama et de 02 dispensaires isolés (DI) situés à Lowo et Zounzonkanmè). Le taux de couverture sanitaire de la commune de Savalou est de 85,71% en 2017 contre 69% en 2010.
3.2		Tous les arrondissements de la commune de Savalou abritent ou sont couverts par un Centre de Santé (un centre de santé de la commune (CSC), 11 centres de santé d'arrondissement (CSA), 03 maternités isolées (MI) à Médétékpo, Sègbèya et Lama et de 02 dispensaires isolés (DI) situés à Lowo et Zounzonkanmè). Le taux de couverture sanitaire de la commune de Savalou est de 85,71% en 2017 contre 69% en 2010.
3.3		Tous les arrondissements de la commune de Savalou abritent ou sont couverts par un Centre de Santé (un centre de santé de la commune (CSC), 11 centres de santé d'arrondissement (CSA), 03 maternités isolées (MI) à Médétékpo, Sègbèya et Lama et de 02 dispensaires isolés (DI) situés à Lowo et Zounzonkanmè). Le taux de couverture sanitaire de la commune de Savalou est de 85,71% en 2017 contre 69% en 2010.
3.4		Tous les arrondissements de la commune de Savalou abritent ou sont couverts par un Centre de Santé (un centre de santé de la commune (CSC), 11 centres de santé d'arrondissement (CSA), 03 maternités isolées (MI) à Médétékpo, Sègbèya et Lama et de 02 dispensaires isolés (DI) situés à Lowo et Zounzonkanmè). Le taux de couverture sanitaire de la commune de Savalou est de 85,71% en 2017 contre 69% en 2010.
3.7		Tous les arrondissements de la commune de Savalou abritent ou sont couverts par un Centre de Santé (un centre de santé de la commune (CSC), 11 centres de santé d'arrondissement (CSA), 03 maternités isolées (MI) à Médétékpo, Sègbèya et Lama et de 02 dispensaires isolés (DI) situés à Lowo et Zounzonkanmè). Le taux de couverture sanitaire de la commune de Savalou est de 85,71% en 2017 contre 69% en 2010. Existence d'une antenne de l'ABPF Sensibilisation des jeunes sur la SSR par l'ABPF existence d'un centre jeunes Amour et Vie
ODD 4 : Veiller à ce que tous puissent suivre une éducation de qualité dans des conditions d'équité et promouvoir les opportunités d'apprentissage tout au long de la vie		
4.1		Savalou enregistre un faible taux de redoublement à l'école primaire (9,80%),

4.4		
4.5		
ODD 5 : Réaliser l'égalité des sexes et autonomiser toutes les femmes et les filles		
5.1		Sensibilisation du projet ATCHEMITON sur les droits successoraux du code des personnes et de la famille 3 causeries éducatives sur la problématique d'accès des femmes à la terre ont été réalisées à l'intention des élèves du CEG2, CEG1 et CEG Attakè de Savalou 23 cas d'expropriation ont été identifiés. Ces victimes ont bénéficié d'une assistance juridique de la part des parajuristes et de l'équipe de terrain du projet ATCHEMITON
5.5		3 femmes chefs de services sur les 10 chefs de services communaux 3 femmes CV sur les 111 CV
ODD 6 : Garantir l'accès de tous à des services d'approvisionnement en eau et d'assainissement et assurer une gestion durable des services en eau		
6.1		on dénombre dans la commune de Savalou 319 forages munis de pompe à motricité humaine, 14 AEV, 02 PEA, 127 puits modernes soit 685 EPE dont 421 sont fonctionnels soit un taux de panne de 30,95%. Le taux de desserte moyen des arrondissements actuel est de 75,75%.
6.2		Expérience de bonne pratique partagée avec la transformation des forages munis de pompe à motricité humaine en Poste d'Eau Autonome pour un meilleur approvisionnement en eau potable en milieu urbain : réduction du calvaire des populations à Savalou
6.4		
6.5		

Légende :

Niveau de couverture	Nulle	Faible	Moyenne	Assez-bonne	Très bonne
Couleur	Rouge vif	Rose	Jaune	Vert	Bleu

Au regard de ces tableau, il ressort que les cibles 3.7,4.4,4.5 et 6.5 sont nullement couvertes et la raison de cette non couverture s'explique par une absence totale d'identification et de planification des activités spécifiques dans le PDC. En revanche certaines cibles sont assez bonne couvertes dont les cibles 1.2, 2.1,2.3, 2.3,3.1,4.1 , 6.1 et 6.4. A ces niveaux les points clés de la sécurité alimentaire comme la disponibilité et la qualité sont abordées au niveau de ces cibles

Cadre économique		
Cibles	NC	Niveau de performance
ODD 7 : Garantir l'accès de tous à des services énergétiques fiables, durables et modernes à un coût abordable		
7.1		Onze (11) arrondissements de la commune sont couverts par le réseau de la Société Béninoise d'Energie Electrique (SBEE) à savoir : Agbado, Aga, Tchetti, Lèma, Ouèssè, Logozohè , Monkpa, Lahotan, Doumè, Ottola et Kpataba Des lampadaires solaires ont été installés de part et d'autres dans la commune pour électrifier des services publics (centres de santé, écoles, voies publiques etc.). Le village de Djalloukou est doté d'une centrale

		solaire qui alimente tous les abonnés de la localité. Electrification intégrale de la commune par un projet de formation des éleveurs sur la production du biogaz à partir des fientes des animaux
ODD 8 : Promouvoir une croissance économique soutenue, partagée et durable, le plein emploi productif et un travail décent pour tous		
8.2		
8.3		
8.5		
8.9		
ODD 9 : Mettre en place une infrastructure résiliente, promouvoir une industrialisation soutenable qui profite à tous et encourager l'innovation		
9.1		bitumage de 45 Km de route sur la RNIE5 vers Tchetti d'une part et d'autre part la bretelle Logozohè - Glazoué
9.2		
9.5		
ODD 10 : Réduire les inégalités entre les pays et en leur sein		
10.1		16 indigents appuyés pour 950 000 CFA création de 55 Associations Villageoises d'Epargne et de crédits Sensibilisation des bénéficiaires par les IMF Plaidoyer en direction des IMF pour la facilitation des procédures de crédits
10.2		
10.3		
ODD 11 : Faire en sorte que les villes et les établissements humains soient ouverts à tous, sûrs, résilients et soutenables		
11.1		Existence du Schéma Directeur d'Aménagement Communal (SDAC)
11.3		
11.5		

Légende :

Niveau de couverture	Nulle	Faible	Moyenne	Assez-bonne	Très bonne
Couleur	Rouge vif	Rose	Jaune	Vert	Bleu

L'analyse de ce tableau révèle que les cibles 8.9 ; 9.1 et 9.2 sont faiblement couvertes en raison des actions du PDC qui évoquent moins de spécificités pour l'atteinte des différentes cibles pré-citées. Par ailleurs on note quelques cibles non couvertes dont l'exemple des cibles de l'ODD 8,9 et 10

Cadre environnemental		
Cibles	NC	Niveau de performance
ODD 12 : Instaurer des modes de consommation et de production soutenables		
12.2		Au cours des cinq (5) dernières années la superficie des essences forestières mises en place par les individus au niveau de la commune va en s'augmentant et est passé de 70,84 ha en 2013 à 178,3 ha en 2017. La commune dispose d'un ranch faunique de 2 800 ha, installé à Djalloukou avec l'appui du PAGEFCOM

12.5		
12.7		
12.8		Savalou : Existence du PCC et d'un PF qui assure la liaison entre la commune et l'ANPC, création de la plateforme communale de réduction des risques de catastrophes et d'adaptation aux changements climatiques
ODD 13 : Prendre d'urgence des mesures pour lutter contre les changements climatiques et leurs répercussions		
13.1		Sensibilisation des producteurs sur les mesures d'adaptation aux CC Réalisation de 2 retenues d'eau à Awiankanmè et Damè (Lahotan) Formation des producteurs sur la GDT
ODD 14 : Conserver et exploiter de manière soutenable les océans, les mers et les ressources marines aux fins du développement durable		
14.2		
14.5		
ODD 15 : Préserver et restaurer les écosystèmes terrestres, en veillant à les exploiter de façon durable, gérer durablement les forêts, lutter contre la désertification, enrayer et inverser le processus de dégradation des terres et mettre fin à l'appauvrissement de la biodiversité		
15.1		
15.2		
15.3		

Légende :

Niveau de couverture	Nulle	Faible	Moyenne	Assez-bonne	Très bonne
Couleur	Rouge vif	Rose	Jaune	Vert	Bleu

La couverture des cibles 12.2, 13.1, 15.2 et 15.3 est assez bonne car les actions prévues dans le PDC à l'issue de l'examen de celui-ci évoquent les aspects de lutte contre la désertification et des stratégies de mise en place d'un plan de reboisement

Cadre institutionnel		
Cibles	NC	Niveau de performance
ODD 16 : Promouvoir l'avènement de sociétés pacifiques et ouvertes aux fins du développement durable, assurer à tous l'accès à la justice et mettre en place, à tous les niveaux, des institutions efficaces, responsables et ouvertes		
16.2		La commune dispose de trois (3) commissariats de police à Savalou, Tchetti et Doumè, quatre brigades de gendarmerie à Savalou, Kpataba, Logozohè et à Tchetti ainsi qu'un bureau de douanes à Doumè. Ce dispositif formel est complété par les initiatives locales de sécurité mises en place par les organisations de chasseurs traditionnels et les brigades civiles de sécurité qui appuient les autorités locales et les populations dans le règlement des problèmes récurrents d'insécurité liés aux braqueurs, aux voleurs,
16.3		La commune dispose de trois (3) commissariats de police à Savalou, Tchetti et Doumè, quatre brigades de gendarmerie à Savalou, Kpataba, Logozohè et à Tchetti ainsi qu'un

		bureau de douanes à Doumè. Ce dispositif formel est complété par les initiatives locales de sécurité mises en place par les organisations de chasseurs traditionnels et les brigades civiles de sécurité qui appuient les autorités locales et les populations dans le règlement des problèmes récurrents d'insécurité liés aux braqueurs, aux voleurs,
16.5		Deux cadres membres des commissions ont fini leur formation diplômante sur la passation des marchés publics à l'université.
16.6		Deux cadres membres des commissions ont fini leur formation diplômante sur la passation des marchés publics à l'université.
16.9		Sécurisation et numérisation de plus de 200 000 souches des actes de naissance dans la commune de Savalou Reliure et cartonnage de la page de garde de 2549 registres de naissances

Légende :

Niveau de couverture	Nulle	Faible	Moyenne	Assez-bonne	Très bonne
Couleur	Rouge vif	Rose	Jaune	Vert	Bleu

Les cible 16.2,16.3 ;16.5 et16.9 sont faiblement couvertes car les spécificités à l'atteinte de celles-ci sont peu notifiées dans le PDC.

2.1.51.Synthèse des cibles prioritaires de la commune

Cadre Social		
Cibles	NP	Justification (basée sur l'importance et la performance)
ODD 1 : Eliminer la pauvreté sous toutes ses formes et partout dans le monde		
1.2		Opportunité: Existence des groupements de transformation des produits locaux, de quelques unités industrielles Menaces/Faiblesses Incivisme fiscal, perméabilité des frontières 99,6% des ménages continuent d'utiliser dans les champs les équipements rudimentaires tels que la houe, la daba, le coupe-coupe, la hache etc. L'indice de pauvreté monétaire dans la commune de savalou est de 34,94% donc en dessous du seuil départemental qui est de 47,20% Baisse des recettes fiscales et non fiscales qui sont passées respectivement de 108,14% en 2016 à 41,78% en 2015 et de 72,11% en 2016 à 58,54% en 2015. Performance: Diminution de la pauvreté non monétaire entre 2007 (45,13%) et 2015 (30,08%)
1.3		Opportunité: Existence d'un Centre de Promotion Sociale (CPS) Menaces: Insuffisance criarde de personnel qualifié (deux agents animent le centre) Performance: Existence d'un centre construit avec l'appui de l'USAID au profit de l'Association Savaloise des Handicapés Moteurs (ASHAM) pour les activités d'IEC et de formation professionnelle au profit des handicapés moteurs. Un centre Amour et Vie est également construit au CPS pour la promotion de l'éducation sexuelle en milieu scolaire.
ODD 3 : Donner aux individus les moyens de vivre une vie saine et promouvoir le bien-être de tous à tous les âges		
3.7		Opportunité: la commune de Savalou abrite l'hôpital de zone (HZ) Savalou-Bantè. Existence d'un centre de médecine traditionnelle autorisé par décret n°86-69 du 03 mars 1986 installé

		<p>au sein de l'hôpital de zone Savalou-Bantè et dirigé par un bureau communal installé sur décision du Conseil des Ministres en date du 28 février 2014 avec une lettre de mission n°6545/MS/DC/SGM/DNSP/PNPMT/SA</p> <p>Menaces: Concentration du personnel de santé au chef-lieu de la commune (100 % des médecins, 50 % des infirmiers et 36,36 % des sages-femmes sont concentrés au chef-lieu de la commune). Bas niveau du plateau technique et vétusté et insuffisance des équipements et matériels médicaux (ambulance, lits, etc.).</p> <p>Performance: Tous les arrondissements de la commune de Savalou abritent ou sont couverts par un Centre de Santé (un centre de santé de la commune (CSC), 11 centres de santé d'arrondissement (CSA), 03 maternités isolées (MI) à Médétékpo, Sègbèya et Lama et de 02 dispensaires isolés (DI) situés à Lowo et Zounzonkanmè). Le taux de couverture sanitaire de la commune de Savalou est de 85,71% en 2017 contre 69% en 2010.</p>
ODD 5 : Réaliser l'égalité des sexes et autonomiser toutes les femmes et les filles		
5.1		Sensibilisation du projet ATCHEMITON sur les droits successoraux du code des personnes et de la famille ;3 causeries éducatives sur la problématique d'accès des femmes à la terre ont été réalisées à l'intention des élèves du CEG2, CEG1 et CEG Attakè de Savalou
5.5		3 femmes chefs de services sur les 10 chefs de services communaux 3 femmes CV sur les 111 CV
ODD 6 : Garantir l'accès de tous à des services d'approvisionnement en eau et d'assainissement et assurer une gestion durable des services en eau		
6.4		Le faible débit de l'eau voire le tarissement des FPMH réalisés. Pannes répétées sur les ouvrages simples. La couverture des ménages en puits perdus en milieu rural est quasiment nulle (moins de 1%) et la situation n'est pas meilleure dans les arrondissements urbains (6,3%). Il s'agit dans bien souvent de cas des trous creusés et fermés avec une feuille de tôle ou des planches empêchant les animaux d'y accéder et les hommes d'y tomber.

La lecture du tableau révèle six (6) cibles prioritaires dont à savoir la cible 1.2, 1.3, 3.7, 5.1, 5.5 et 6.4. En résumé, les priorités touchent à l'élimination de la pauvreté sous toutes ses formes, la bonne santé, l'égalité des chances et l'accès à l'eau potable.

Cadre économique		
Cibles	NP	Justification (basée sur l'importance et la performance)
ODD 11 : Faire en sorte que les villes et les établissements humains soient ouverts à tous, sûrs, résilients et soutenables		
11.5		<p>la rareté du pâturage et des points d'eau réduction des hauteurs des pluies à 850 millimètres au lieu de 1 500 millimètres, inondation dans certaines localités de la commune notamment la zone Ouest (Ottola, Doumè, Djalloukou, Tchetti et Lèma) mais aussi Zadowin, Govi et Lama dans l'Est.</p> <p>Performance : Savalou : Existence du PCC et d'un PF qui assure la liaison entre la commune et l'ANPC, création de la plateforme communale de réduction des risques de catastrophes et d'adaptation aux changements climatiques</p>

Légende :

Niveau de priorisation de la cible	Intervention urgente	Intervention prioritaire	Intervention moyen terme
Couleur	Rouge	Marron	Jaune

Suite à l'analyse du tableau, les interventions prioritaires doivent être menées par la commune au niveau de la cible 11.5 pour une amélioration du cadre de vie.

Cadre environnemental		
Cibles	NP	Justification (basée sur l'importance et la performance)
ODD 13 : Prendre d'urgence des mesures pour lutter contre les changements climatiques et leurs répercussions		
13.1		Sensibilisation des producteurs sur les mesures d'adaptation aux CC Réalisation de 2 retenues d'eau à Awiankanmè et Damè (Lahotan) Formation des producteurs sur la GDT
ODD 15 : Préserver et restaurer les écosystèmes terrestres, en veillant à les exploiter de façon durable, gérer durablement les forêts, lutter contre la désertification, enrayer et inverser le processus de dégradation des terres et mettre fin à l'appauvrissement de la biodiversité		
15.2		La commune de Savalou, selon des études, se trouve dans la zone agro écologique 5, déclarée "zone de plus grande vulnérabilité aux changements climatiques". Les hauteurs des pluies sont réduites à 850 millimètres contre 1 500 millimètres Performance Savalou dispose d'un pôle urbain doté dès 1924 du Projet d'Aménagement Urbain qui a scindé une partie de l'espace urbain en dix-sept (17) tranches c'est-à-dire allant de la tranche A à la tranche R excepté la tranche P. Existence du Schéma Directeur d'Aménagement Communal (SDAC)

Légende :

Niveau de priorisation de la cible	Intervention urgente	Intervention prioritaire	Intervention moyen terme
Couleur	Rouge	Marron	Jaune

Les cibles 13.1 et 15.2 sont celles retenues dans le cadre environnemental.

Cadre institutionnel		
Cibles	NP	Justification (basée sur l'importance et la performance)
ODD 16 : Promouvoir l'avènement de sociétés pacifiques et ouvertes aux fins du développement durable, assurer à tous l'accès à la justice et mettre en place, à tous les niveaux, des institutions efficaces, responsables et ouvertes		
16.9		Sécurisation et numérisation de 165 403 souches des actes d'état civil dans la commune de Savalou ; Reliure et cartonnage de la page de garde de 2549 registres de naissances

Légende :

Niveau de priorisation de la cible	Intervention urgente	Intervention prioritaire	Intervention moyen terme
Couleur	Rouge	Marron	Jaune

Le cadre institutionnel a eu une intervention prioritaire liée à la cible 16.9.

2.1.52. Normes d'actions Savalou

N°	Cibles prioritaires	Indicateurs domestiqués	Actions prioritaires	Valeur de référence	Valeurs ciblées intermédiaires à atteindre		Responsabilités		Observations
				2015	2020-25	2025-30	Commune	Etat	
1	1.2 : D'ici à 2030, réduire de moitié au moins la proportion des hommes, femmes et enfants de tous âges vivant dans la pauvreté dans toutes ses dimensions selon les définitions nationales.	1.2.1 Proportion de la population vivant en-dessous du seuil national de pauvreté	Diversification et accroissement de la production dans les filières agricoles prioritaires de la commune Appui aux PME/PMI, à l'artisanat et aux unités industrielles	42,55	40	38	X	X	
		1.2.2 Proportion de la population vivant dans une situation de pauvreté sous toutes ses formes, telles que définies par chaque pays	Appui au développement des AGR Facilitation des procédures d'octroi de crédit aux groupements Amélioration du climat des affaires Recherche des marchés d'écoulement des produits agricoles	47,2	45,2	43	X	X	
2	1.3 : Mettre en place des systèmes et mesures de protection sociale pour tous, adaptés au contexte national, y compris des socles de protection sociale, et faire en sorte que, d'ici à 2030, une part importante des pauvres et des personnes vulnérables en bénéficient	1.3.1 Proportion de la population bénéficiant du socle ou systèmes de protection sociale	Opérationnalisation du projet ARCH Renforcement des capacités d'intervention du CPS Renforcement des capacités d'intervention des CSA et HZ				X	X	
3	3.7 : D'ici à 2030, assurer l'accès de tous à des services de soins de santé sexuelle et procréative, y compris à des fins de planification familiale,	3.7.1 Proportion de femmes en âge de procréer (15 à 49 ans) qui utilisent des méthodes modernes de planification familiale	Sensibilisation des ménages sur les avantages de la planification familiale Organisation des services de proximité de planification familiale Renforcement des capacités d'intervention des CSA et HZ	20,9	25	30	X	X	

N°	Cibles prioritaires	Indicateurs domestiqués	Actions prioritaires	Valeur de référence	Valeurs ciblées intermédiaires à atteindre		Responsabilités		Observations
				2015	2020-25	2025-30	Commune	Etat	
	d'information et d'éducation, et veiller à la prise en compte de la santé procréative dans les stratégies et programmes nationaux	3.7.2 Taux de natalité chez les adolescentes (10 à 14 ans et 15 à 19 ans) pour 1 000 adolescentes du même groupe d'âge	Sensibilisation des filles en âge de procréer sur les avantages de la planification familiale Sensibilisation des filles et des garçons sur la santé sexuelle et reproductrice						
4	5.1 : Mettre fin, dans le monde entier, à toutes les formes de discrimination à l'égard des femmes et des filles.	5.1.1 Présence (1) ou absence (0) d'un cadre juridique visant à promouvoir, faire respecter et suivre l'application des principes d'égalité des sexes et de non-discrimination fondée sur le sexe	Sensibilisation des populations sur les VBG Vulgarisation des textes législatifs et réglementaires sur les VBG, le harcèlement sexuel et le code des personnes et de la famille Mise en place d'un fonds d'appui aux indigents						
		5.1.2 Indice de la Condition de la Femme							
		5.1.3 proportion de femme et de fille âgées de 15 à 49 ans ayant subi une mutilation ou ablation génitale	Sensibilisation des populations sur les inconvénients des mutilations ou ablations génitales Sanction des auteurs des mutilations génitales						
		5.1.4 proportion de femmes âgées de 20 à 24 ans mariées ou en unions avant l'âge de 18 ans	Sensibilisation des chefs de ménages sur les inconvénients du mariage précoce Sanction des auteurs de mariage précoce Sensibilisation des chefs de ménages sur le maintien des filles à l'école						
		5.1.5 Nombre de cas relatifs à la violence sexuelle recu dans les structures de prise en charges		108	80	50	X	X	

N°	Cibles prioritaires	Indicateurs domestiqués	Actions prioritaires	Valeur de référence	Valeurs ciblées intermédiaires à atteindre		Responsabilités		Observations
				2015	2020-25	2025-30	Commune	Etat	
5	5.5 : Garantir la participation entière et effective des femmes et leur accès en toute égalité aux fonctions de direction à tous les niveaux de décision, dans la vie politique, économique et publique.	5.5.1 Proportion de sièges occupés par des femmes dans les parlements nationaux							
		5.5.2 Proportion de femmes ministres							
		5.5.3 Proportion de femmes conseillères communales	Définition d'un quota pour la représentation des femmes	0	1	2	X	X	
			Sensibilisation des femmes sur le leadership						
			Sensibilisation des femmes à se présenter aux différentes élections						
			Sensibilisation des responsables de partis politiques pour un bon positionnement des femmes sur les listes						
			Sensibilisation des chefs de ménages sur la participation des femmes aux activités politiques						
5.5.4 Proportion de femmes occupant des postes de direction									
5.5.5 Pourcentage de temps consacré à des soins et travaux non rémunérés par les femmes	Sensibilisation des chefs de ménages sur les avantages d'un traitement équitable dans l'éducation des filles et des garçons				X	X			
6	6.4 : D'ici à 2030, faire en sorte que les ressources en eau soient utilisées beaucoup plus efficacement dans tous les secteurs et garantir la viabilité des prélèvements	6.4.1 Variation de l'efficacité de l'utilisation des ressources en eau	Réalisation des aménagements de bass-fonds				X	X	
			Réalisation des retenues d'eau						
			Sensibilisation des populations sur la gestion rationnelle des ressources en eau						
		6.4.2 Niveau de stress	Sensibilisation des producteurs et				X	X	

N°	Cibles prioritaires	Indicateurs domestiqués	Actions prioritaires	Valeur de référence	Valeurs ciblées intermédiaires à atteindre		Responsabilités		Observations
				2015	2020-25	2025-30	Commune	Etat	
	et de l'approvisionnement en eau douce afin de remédier à la pénurie d'eau et de réduire nettement le nombre de personnes qui manquent d'eau	hydrique : prélèvements d'eau douce en proportion des ressources en eau douce disponibles	industriels sur les inconvénients de l'utilisation de certains produits chimiques pouvant polluer la nappe phréatique						
			Sensibilisation des industriels sur la nécessité de disposer d'une station de traitement des déchets industriels						
7	11.5 : D'ici à 2030, réduire considérablement le nombre de personnes tuées et le nombre de personnes touchées par les catastrophes, y compris celles d'origine hydrique, et réduire considérablement le montant des pertes économiques qui sont dues directement à ces catastrophes exprimé en proportion du produit intérieur brut mondial, l'accent étant mis sur la protection des pauvres et des personnes en situation vulnérable.	11.5.1 Nombre de décès, de disparus et de victimes suite à des catastrophes, pour 100 000 personnes	Actualisation et vulgarisation du PCC				X	X	
			Dynamisation du comité communal de gestion des risques et catastrophes						
			Sensibilisation des populations sur les premiers gestes de secours						
			Equipement des centres de secours						
		11.5.2 Pertes économiques directement attribuables aux catastrophes par rapport au PIB mondial, y compris les dommages causés aux infrastructures critiques et la perturbation des services de base	Sensibilisation des producteurs à ne pas occuper les zones à risque (flanc de collines, rives des cours d'eau, zones inondables)				X	X	
8	13.1 : Renforcer, dans tous les pays, la résilience et les capacités d'adaptation face aux	13.1.1 Mise en place des stratégies nationales et locales pour la réduction des risques de catastrophe	Sensibilisation des producteurs à ne pas occuper les zones à risque (flanc de collines, rives des cours d'eau, zones inondables)				X	X	

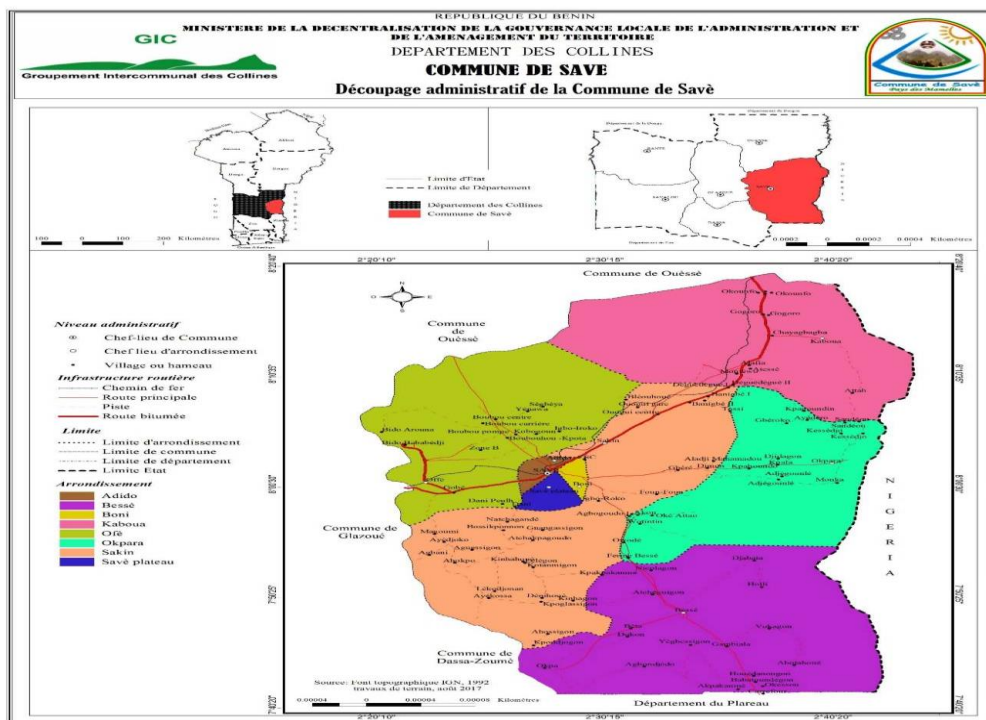
N°	Cibles prioritaires	Indicateurs domestiqués	Actions prioritaires	Valeur de référence	Valeurs ciblées intermédiaires à atteindre		Responsabilités		Observations
				2015	2020-25	2025-30	Commune	Etat	
	aléas climatiques et aux catastrophes naturelles liées au climat.	13.1.2 Nombre de décès suite à des catastrophes, pour 100 000 personnes							
		13.1.3 Nombre de disparus suite à des catastrophes, pour 100 000 personnes							
		13.1.4 Nombre de victimes suite à des catastrophes, pour 100 000 personnes							
9	15.2 : D'ici à 2020, promouvoir la gestion durable de tous les types de forêt, mettre un terme à la déforestation, restaurer les forêts dégradées et accroître considérablement le boisement et le reboisement au niveau mondial.	15.2.1 Progrès vers la gestion durable des forêts	Elaboration de 3 plans d'aménagement des forêts	0	2	3	X	X	
			Mise en place/Dynamisation des structures de cogestion des forêts	1	2	2	X	X	
			Appui à la mise en œuvre des activités des plans d'aménagement				X	X	
			Sensibilisation des riverains et usagers des forêts	2	2	2	X	X	
			Sensibilisation des populations sur l'importance du reboisement et de l'entretien des plants	100	125	150	X	X	
			Elaboration des plans d'adaptation de la biodiversité et des aires protégées	0	1	2	X	X	
			Restauration des écosystèmes dégradés	0	1	2	X	X	
			Appui la construction de 40 unités de bio digesteur pour la production du biogaz domestique	0	20	40	X	X	
			Appui à l'installation de 100 nouveaux apiculteurs	0	50	100	X	X	
10	16.9 : D'ici à 2030, garantir à tous une identité juridique, notamment grâce à l'enregistrement	16.9.1 Proportion d'enfants de moins de 5 ans ayant été enregistrés par une autorité d'état civil	Sensibilisation des parents à déclarer la naissance des enfants dans les délais	5	3	1	X	X	
			Recensement des enfants scolarisés ne disposant pas d'acte de naissance	16328	5000	100	X	X	

N°	Cibles prioritaires	Indicateurs domestiqués	Actions prioritaires	Valeur de référence	Valeurs ciblées intermédiaires à atteindre		Responsabilités		Observations
				2015	2020-25	2025-30	Commune	Etat	
	des naissances		Transcription des faits d'état civil dans les délais légaux						
			Sécurisation des actes	165403	355903		X	X	
			Formation des secrétaires d'arrondissement sur la tenue des registres d'état civil	2	4	4	X		
		16.9.2 Proportion de postes diplomatique et consulaires pourvus pourvus en registre d'état civil							
		16.9.3: Taux d'accroissement des enregistrements de naissance dans les consulats et services consulaires des ambassades du Bénin							

1.16. Monographie de la commune de Savè

2.1.53. Brève présentation de la commune

La Commune de Savè est située dans la partie centrale du Bénin et dans le Département des Collines, entre 7°42' Latitude Nord et 8°45' Longitude Est. Elle est limitée au Nord par la Commune de Ouessè, au Sud par la Commune de Kétou dans le Département du Plateau, à l'Ouest par les Communes de Glazoué et de Dassa - Zoumé, à l'est par les Etats d'Oyo, de Kwara et d'Ogun de la République Fédérale du Nigeria. La ville de Savè, chef-lieu de la Commune, est située, à environ 255 km de Cotonou. Elle est traversée par la RNIE 2 et la RNIE 5 (Savè-oké-owo) et s'étend sur une superficie de 2228 km² avec des caractéristiques spécifiques pour son milieu physique. Le climat de la région est du type soudano-guinéen à 2 saisons pluvieuses et deux saisons sèches avec des aléas. Le nombre total normal de jours de pluie dans l'année varie entre 80 et 110. La population de la commune de Savè est estimée à 97 832 habitants en 2017 dont 49 232 hommes et 48 600 femmes ; contre 87 177 habitants dont 43 757 hommes et 43 420 femmes en 2013 (RGPH 4-2013). Le taux d'accroissement intercensitaire est de 2,26% entre 2002 et 2013. La carte ci-dessous présente la situation géographique du territoire de la commune et son découpage administratif.



Carte 1 : Situation géographique de la commune de Savè

2.1.54. Niveau de couverture de la cible par le plan de développement communal

Cadre Social		
Cibles	NC	Niveau de performance
ODD 1 : Eliminer la pauvreté sous toutes ses formes et partout dans le monde		
1.2		Diminution de l'indice de pauvreté non monétaire entre 2007 (26,97%) et 2015 (16,52%). Augmentation des recettes non fiscales qui sont passées de 58,57% en 2016 à 67,92% en 2015.
1.3		
1.4		Nouveau code domanial, code des personnes et de la famille
ODD 2 : Eliminer la faim, assurer la sécurité alimentaire, améliorer la nutrition et promouvoir l'agriculture durable		
2.1		aménagement d'espaces pour la production maraichère et halieutique, construction de magasin de stockage de produits agricoles, certification des produits alimentaires locaux
2.2		
2.3		aménagement d'espaces agropastoraux favorisant la cohabitation en éleveurs et agriculteurs (études en cours sur PADAC), aménagement d'espaces de production agricoles (02 ha à Ouoghi)
ODD 3 : Donner aux individus les moyens de vivre une vie saine et promouvoir le bien-être de tous à tous les âges		
3.1		Taux de couverture sanitaire évalué à 93,1% (2015-2016)
3.2		Taux de couverture sanitaire évalué à 93,1% (2015-2016)
3.3		Taux de couverture sanitaire évalué à 93,1% (2015-2016)
3.4		Taux de couverture sanitaire évalué à 93,1% (2015-2016)
3.7		7 centres de santé, 8 maternités
ODD 4 : Veiller à ce que tous puissent suivre une éducation de qualité dans des conditions d'équité et promouvoir les opportunités d'apprentissage tout au long de la vie		
4.1		Savè enregistre un faible taux de redoublement à l'école primaire (9,47%), Facile accès à l'école (augmentation du niveau de construction de salle de classes)
4.4		renforcement de capacités technique, matérielles et financières de jeunes promoteurs agricoles
4.5		
ODD 5 : Réaliser l'égalité des sexes et autonomiser toutes les femmes et les filles		
5.1		appui de la Commune à l'inscription des jeunes filles aux lycées et foyers de jeunes filles, (ce dispositif n'existe plus)
5.5		
ODD 6 : Garantir l'accès de tous à des services d'approvisionnement en eau et d'assainissement et assurer une gestion durable des services en eau		
6.1		Existence d'un plan d'hygiène et d'assainissement communal (PHAC), Taux de desserte en eau potable passé de 54,48% en 2015 à 65, 87% en 2017 La commune de Savè prévoit depuis 2015 dans le cadre d'un partenariat (convention) avec la SONEB, prévoit dans son budget une ligne pour l'extension systématique de 8 km qui s'élève à 18.725.420 FCFA , la commune a réhabilité et délégué la gestion de 22 bornes fontaines.

		taux de desserte de la Commune est passé de 35% en 2013 à 45% en 2017 en milieu urbain, de 42% en 2013 à 55% en 2017 en milieu rural). (BM)
6.2		Existence d'un plan d'hygiène et d'assainissement communal (PHAC)
6.4		Existence d'un plan d'hygiène et d'assainissement communal (PHAC), Taux de desserte en eau potable passé de 54,48% en 2015 à 65, 87% en 2017
6.5		Existence d'un plan d'hygiène et d'assainissement communal (PHAC), Taux de desserte en eau potable passé de 54,48% en 2015 à 65, 87% en 2017

Légende :

Niveau de couverture	Nulle	Faible	Moyenne	Assez-bonne	Très bonne
Couleur	Rouge vif	Rose	Jaune	Vert	Bleu

L'analyse des statistiques du niveau de couverture dans le cadre social montre que six cibles ne sont pas du tout couvertes. Cela se traduit à travers les couleurs où la rouge est au niveau des cibles : 3.7 où la planification et l'accouchement des adolescents ne sont pas prise en compte par le PDC. Il en est de même pour l'ODD 5 sur la question du genre et les cibles 4.4, 4.5 par rapport aux compétences professionnelles et l'inégalité des sexes en milieu éducative.

Egalement, la couleur rose est au nombre de six (06) qui veut dire que les actions prévues au niveau de ces cibles (1.3, 1.4, 3.2, 3.3, 3.4) sont faibles pour l'atteinte des cibles.

En mieux, il y a sept (07) couleurs vertes qui désignent la bonne couverture des cibles suivantes : 1.2, 2.1, 2.2, 2.3, 4.1, 6.1, 6.4. La seule cible qui ait obtenu la couleur bleue qui indique une très bonne couverture est la 3.1 ; donc la prise en compte pleinement de taux de mortalité maternelle.

Cadre économique		
Cibles	NC	Niveau de performance
ODD 7 : Garantir l'accès de tous à des services énergétiques fiables, durables et modernes à un coût abordable		
7.1		
ODD 8 : Promouvoir une croissance économique soutenue, partagée et durable, le plein emploi productif et un travail décent pour tous		
8.2		
8.3		
8.5		
8.9		Quelques études en cours pour l'aménagement de sites touristiques
ODD 9 : Mettre en place une infrastructure résiliente, promouvoir une industrialisation soutenable qui profite à tous et encourager l'innovation		
9.1		
9.2		
9.5		
ODD 10 : Réduire les inégalités entre les pays et en leur sein		
10.1		
10.2		
10.3		
ODD 11 : Faire en sorte que les villes et les établissements humains soient ouverts à tous, sûrs,		

résilients et soutenables	
11.1	
11.3	
11.5	

Légende :

Niveau de couverture	Nulle	Faible	Moyenne	Assez-bonne	Très bonne
Couleur	Rouge vif	Rose	Jaune	Vert	Bleu

Il peut être conclu ici que des efforts ont été fournis. Le cadre économique totalise sept couleur vertes donc sept cibles (7.1, en matière de l'énergie, 8.2 en croissance économique, les 10.1, 10.2 pour l'amélioration des revenus de la population et l'ODD 11) sous bonne couverture.

A l'opposé, quatre (04) cibles ne sont pas du tout couvertes 8.2, 8.3, 9.5, et 10.3.

En outre, trois (03) cibles sont couvertes mais faiblement 8.9, 9.1, 9.2.

Cadre environnemental		
Cibles	NC	Niveau de performance
ODD 12 : Instaurer des modes de consommation et de production soutenables		
12.2		
12.5		
12.7		
12.8		
ODD 13 : Prendre d'urgence des mesures pour lutter contre les changements climatiques et leurs répercussions		
13.1		
ODD 14 : Conserver et exploiter de manière soutenable les océans, les mers et les ressources marines aux fins du développement durable		
14.2		
14.5		
ODD 15 : Préserver et restaurer les écosystèmes terrestres, en veillant à les exploiter de façon durable, gérer durablement les forêts, lutter contre la désertification, enrayer et inverser le processus de dégradation des terres et mettre fin à l'appauvrissement de la biodiversité		
15.1		
15.2		
15.3		

Légende :

Niveau de couverture	Nulle	Faible	Moyenne	Assez-bonne	Très bonne
Couleur	Rouge vif	Rose	Jaune	Vert	Bleu

Le niveau de couverture ici est en moyenne. Il y a cinq (05) couleurs rouges au niveau des cibles 12.5, 12.7, 15.1 et les deux restantes sont de l'ODD 14 qui ne s'applique pas à la commune.

A l'inverse, il a quatre (04) bonnes couvertures des cibles suivantes (12.2, 13.1, 15.2, 15.3) et une qui est faiblement couverte 12.8. La question de l'environnement étant l'une des plus préoccupantes de nos jours, il presse donc de s'intéresser sur ces questions de l'environnement.

Cadre institutionnel		
Cibles	NC	Niveau de performance
ODD 16 : Promouvoir l'avènement de sociétés pacifiques et ouvertes aux fins du développement durable, assurer à tous l'accès à la justice et mettre en place, à tous les niveaux, des institutions efficaces, responsables et ouvertes		
16.2		
16.3		
16.5		
16.6		
16.9		

Légende :

Niveau de couverture	Nulle	Faible	Moyenne	Assez-bonne	Très bonne
Couleur	Rouge vif	Rose	Jaune	Vert	Bleu

Les statistiques montrent un moindre effort pour le cadre institutionnel de la commune de Savé ; parce que sur les cinq (05) cibles de l'ODD 16, uniquement une est bien couverte (16.6) les quatre restantes sont en couleur rouge et donc pas du tout prises en compte ; par conséquent pas du tout couvertes.

2.1.55.Synthèse des cibles prioritaires de la commune

Cadre Social		
Cibles	NP	Justification (basée sur l'importance et la performance)
ODD 1 : Eliminer la pauvreté sous toutes ses formes et partout dans le monde		
1.4		<p>OPPORTUNITES: Existence de partenaires techniques et financiers, le programme de prise en charge des indigents, CLCAM, PADME, CFAD, PEBCO-BETHESDA, SIA N'SON Microfinance</p> <p>MENACES: perte de fertilité des terres agricoles, crises alimentaires dans les communes et pays voisins, Recrudescence de maladies (Kwashiorkor, bérubéri, goitre, marasme, etc.), prolifération des points de vente (bistros) de stupéfiants et de boissons frelatées</p> <p>PERFORMANCE Nouveau code domanial, code des personnes et de la famille</p>
ODD 2 : Eliminer la faim, assurer la sécurité alimentaire, améliorer la nutrition et promouvoir l'agriculture durable		
2.2		<p>OPPORTUNITES: -Existence de partenaires techniques, le programme de prise en charge des indigents,</p> <p>MENACES: -Augmentation de la production du coton au détriment des produits vivriers, perte de fertilité des terres agricoles, crises alimentaires dans les communes et pays voisins, Recrudescence de maladies (Kwashiorkor, bérubéri, goitre, marasme, etc.), émaciation: 10% (2011), 45% des</p>

		décès des moins de 5 ans est dû à la malnutrition, malnutrition à 34,4% (2014)
ODD 3 : Donner aux individus les moyens de vivre une vie saine et promouvoir le bien-être de tous à tous les âges		
3.4		<p>OPPORTUNITES: Existence de partenaires techniques et financiers, Existence d'un grand centre de santé à PAPANE (Hôpital Saint Martin de PAPANE), le programme de prise en charge des indigents, la gratuité de la césarienne,</p> <p>MENACES: crises alimentaires dans les communes et pays voisins, Recrudescence de maladies (Kwashiorkor, bérubéri, goitre, marasme, etc.), prolifération des points de vente (bistros) de stupéfiants et de boissons frelatées</p> <p>menaces: manque de personnel soignant, insuffisance du plateau technique</p> <p>Taux de couverture sanitaire évalué à 93,1% (2015-2016)</p>
ODD 4 : Veiller à ce que tous puissent suivre une éducation de qualité dans des conditions d'équité et promouvoir les opportunités d'apprentissage tout au long de la vie		
4.4		<p>Opportunités: Appuis techniques et financier de l'Etat ,Valorisation du métier d'enseignement des langues nationales dans les écoles, existence de partenaires techniques et financiers dans le domaine de l'éducation et de l'alphabétisation: PNDCC, GIC</p> <p>Menaces: mouvements de grèves répétées des enseignants, proximité et attrait du Nigéria, non maîtrise de l'approche par compétence qui sous-tend les NPE, faible capacité de contrôle des APE. Le taux d'abandon a connu une hausse entre 2014 et 2015 dans les départements du Zou et des Collines. En 2014, ce taux était de 10,30% dans les Collines contre 11,52% dans le Zou tandis qu'en 2015 ce taux est de 10,89% dans les Collines contre 11,89% dans le Zou. Savè fait partie des communes les plus touchées en 2015 par la déperdition (12,16%).</p> <p>renforcement de capacités technique, matérielles et financières de jeunes promoteurs agricoles</p>

Légende :

Niveau de priorisation de la cible	Intervention urgente	Intervention prioritaire	Intervention moyen terme
Couleur	Rouge	Marron	Jaune

En dépit des efforts fournis dans le cadre social, il n'en reste pas moins des améliorations à faire. Ainsi, une intervention prioritaire est nécessaire pour chacune des cibles 1.2, 1.4, 4.1. Les cibles suivantes (2.1, 2.2, 2.3) sollicitent une attention très particulière parce qu'il s'agit de l'ODD 2 qui est très important en matière de subsistance et de suivi de la population.

Cadre économique		
Cibles	NP	Justification (basée sur l'importance et la performance)
ODD 7 : Garantir l'accès de tous à des services énergétiques fiables, durables et modernes à un coût abordable		
7.1		<p>Opportunités: existence de projet d'électrification à base d'énergie solaire (ABERME), réalisation étude de faisabilité de fourniture d'énergie électrique alternative dans le cadre du programme de coopération Collines Picardie pour le développement de l'entrepreneuriat solidaire, Projet de densification du réseau SBEE, existence d'un programme gouvernemental d'électrification des chefs lieu d'arrondissement, programme MCA 2 promouvant l'électrification rurale</p> <p>MENACES: lenteur dans la satisfaction des demandes d'abonnement au réseau de la SBEE, absence d'une représentation de la SBEE dans la commune, insuffisance de couverture du territoire de la commune par le réseau d'électricité</p> <p>plus d'intervention de la Commune sur fonds FADeC sur le réseau SBEE</p>

ODD 8 : Promouvoir une croissance économique soutenue, partagée et durable, le plein emploi productif et un travail décent pour tous		
8.9		Opportunités -Appui technique et financier de certains partenaires (appel à projet plutôt) Menaces: Faible couverture et non permanence d'électricité, forces: fort potentiel touristique Quelques actions sommaires: études pour l'aménagement de sites touristiques
ODD 9 : Mettre en place une infrastructure résiliente, promouvoir une industrialisation soutenable qui profite à tous et encourager l'innovation		
9.1		Opportunités: volonté du gouvernement à aménager certaines routes et pistes, MENACES: non ouverture de certaines voies classées, impraticabilité de certaines pistes et routes nationales, Multiplication des cas d'accidents de circulation avec les pertes en vies humaines
9.2		Opportunités: existence de marchés d'écoulement des produits agricoles, proximité du Nigéria, Appui des PTF -Existence de marchés d'écoulement (Malanville, Parakou, Glazoué, Cotonou) et les marchés locaux, Zone de forte production agricole, implantation de quelques institutions de micro finance, existence de marbre dans l'arrondissement de Kaboua Menaces: Les aléas climatiques (sécheresse, rareté/excès de pluie), service de micro crédit trop contraignants et inadaptés aux besoins des paysans, les changements climatiques et leurs impacts sur la production agricole, conditions d'accès difficiles aux services financiers,
ODD 11 : Faire en sorte que les villes et les établissements humains soient ouverts à tous, sûrs, résilients et soutenables		
11.3		Opportunités: Appuis techniques et financier de l'Etat , Disponibilité du service Eau, intervention de certains programmes d'appui au secteur de l'eau: Programme AFD, PPEA, Initiative eau etc., nouveau programme pour le secteur Eau pour le département des Collines MENACES prolifération des points de vente (bistros) de stupéfiants et de boissons frelatées, la délinquance juvénile, dégradation des voies due à l'érosion

Légende :

Niveau de priorisation de la cible	Intervention urgente	Intervention prioritaire	Intervention moyen terme
Couleur	Rouge	Marron	Jaune

La priorité dans le cadre économique est en réalisation d'infrastructure routière qui est insuffisante dans la commune, cible 9.1. Ensuite, c'est au niveau de la cible 10.3 afin de palier à la discrimination dont sont victimes les personnes vulnérables.

Cadre environnemental		
Cibles	NP	Justification (basée sur l'importance et la performance)
ODD 12 : Instaurer des modes de consommation et de production soutenables		
12.7		Opportunités: Existence et intensification des missions de contrôle et d'audit, amélioration du processus de transfert de compétences Menaces: Organisation des élections consécutives sur trois ans, diminution des ressources du FADeC

Légende :

Niveau de priorisation de la	Intervention urgente	Intervention prioritaire	Intervention moyen terme
------------------------------	----------------------	--------------------------	--------------------------

cible			
Couleur	Rouge	Marron	Jaune

Le cadre environnemental présente une seule priorité de la cible 12.7 relative à la passation des marchés publics.

2.1.56. Normes d'actions Savè

N°	Cibles prioritaires	Indicateurs domestiqués	Actions prioritaires	Valeur de référence	Valeurs ciblées intermédiaires à atteindre		Responsabilités		Observations
				2015	2020-25	2025-30	Commune	Etat	
1	1.4 D'ici à 2030, faire en sorte que tous les hommes et les femmes, en particulier les pauvres et les personnes vulnérables, aient les mêmes droits aux ressources économiques et qu'ils aient accès aux services de base, à la propriété foncière, au contrôle des terres et à d'autres formes de propriété, à l'héritage, aux ressources naturelles et à des nouvelles technologies et des services financiers adaptés à leurs besoins, y compris la microfinance	1.4.1 Proportion de la population vivant dans des ménages ayant accès aux services de base	<p>Mettre en place des mécanismes d'accès facile et à moindre coût des femmes et autres personnes vulnérables aux micro-crédits</p> <p>Renforcer les capacités des femmes et leurs organisations sur les dispositions du code foncier rural, les opportunités d'accès à la terre et leur droit au foncier</p> <p>Mettre en place un dispositif d'accès facile des femmes et personnes vulnérables aux autres moyens de production (eau, électricité)</p>				X	X	
		1.4.2: Proportion de la population adulte totale qui dispose de la sécurité des droits fonciers (titre fonciers) sur au moins une terre	<p>Sensibiliser et former les populations sur les droits fonciers</p> <p>Mettre en place et faire fonctionner les structures locales de gestion foncière et de délivrance de droits fonciers</p>				X	X	

N°	Cibles prioritaires	Indicateurs domestiqués	Actions prioritaires	Valeur de référence	Valeurs ciblées intermédiaires à atteindre		Responsabilités		Observations
				2015	2020-25	2025-30	Commune	Etat	
		définies par l'OMS chez les enfants de moins de 5 ans, par forme (surpoids et émaciation),							
3	3.4 D'ici à 2030, réduire d'un tiers, par la prévention et le traitement, le taux de mortalité prématurée due à des maladies non transmissibles et promouvoir la santé mentale et le bien-être	3.4.2 Létalité liée aux maladies cardiovasculaires	Sensibiliser les populations sur la fréquentation des formations sanitaires				X		
		3.4.3: Létalité liée au cancer							
		3.4.4 Létalité liée au diabète	Promouvoir des campagnes de diagnostic sanitaire						
		3.4.5 Létalité liée aux maladies respiratoires chroniques	Doter les formations sanitaires du personnel qualifié et matériel adéquat						
		3.4.6 Proportion de la population pratiquant au moins une activité sportive par semaine	Promouvoir des clubs sportifs	4 clubs			X		
		3.4.7 Taux de mortalité par suicide							

N°	Cibles prioritaires	Indicateurs domestiqués	Actions prioritaires	Valeur de référence	Valeurs ciblées intermédiaires à atteindre		Responsabilités		Observations
				2015	2020-25	2025-30	Commune	Etat	
4	4.4. D'ici à 2030, augmenter nettement le nombre de jeunes disposant des compétences, notamment techniques et professionnels, nécessaire à l'emploi, à l'optention d'un travail decent et à l'entreprenariat.	4.4.2 Proportion d'apprenants ayant reçu une formation en TIC							
		4.4.3 Proportion d'étudiants en formation technique et professionnelle	Reouvrir le lycée technique dans la Commune Promouvoir l'entreprenariat au profit des jeunes				X	X	
		4.4.4 Proportion d'étudiants en formation technique et professionnelle							
5	7.1 D'ici à 2030, garantir l'accès de tous à des services énergétiques fiables et modernes, à un coût abordable	7.1.1 Proportion de la population ayant accès à l'électricité	Etendre le réseau électrique sur 50 km dans la ville Acquérir 10 transformateurs pour la ville de Savè Initier des activités incitatives à l'abonnement au réseau électrique					X	
		7.1.2 Taux d'électrification	Electrifier tous les chefs lieux d'arrondissement Electrifier tous les chefs lieux de villages					X	
		7.1.3 Proportion de la population utilisant principalement des	Promouvoir la construction et l'utilisation des biodigesteurs et du gaz domestique						

N°	Cibles prioritaires	Indicateurs domestiqués	Actions prioritaires	Valeur de référence	Valeurs ciblées intermédiaires à atteindre		Responsabilités		Observations
				2015	2020-25	2025-30	Commune	Etat	
		technologies propres pour la cuisson							
		7.1.4 Proportion de la population utilisant principalement des carburants propres pour l'éclairage							
6	8.9 D'ici à 2030, élaborer et mettre en œuvre des politiques visant à développer un tourisme durable qui crée des emplois et met en valeur la culture et les produits locaux	8.9.1 PIB directement tiré du tourisme, en proportion du PIB total	valoriser les sites touristiques (identification, aménagement et mise en service des sites)				X	X	
		8.9.2 Taux de croissance du PIB directement tiré du Tourisme							
		8.9.3 Nombre d'emplois dans les secteurs du tourisme, en proportion du nombre total d'emplois							
		8.9.4 Taux de croissance des emplois dans les secteurs du tourisme							
		8.9.5 Taux de Croissance du nombre d'arrivées touristiques							
		8.9.6 Part du budget du tourisme dans le Budget général de l'Etat							
7	9.1 Mettre en place une	9.1.1 Proportion de la	ouvrir et aménager des voies de				X	X	

N°	Cibles prioritaires	Indicateurs domestiqués	Actions prioritaires	Valeur de référence	Valeurs ciblées intermédiaires à atteindre		Responsabilités		Observations
				2015	2020-25	2025-30	Commune	Etat	
	infrastructure de qualité, fiable, durable et résiliente, y compris une infrastructure régionale et transfrontière, pour favoriser le développement économique et le bien-être de l'être humain, en privilégiant un accès universel, financièrement abordable et équitable	population rurale vivant à moins de 2 km d'une route praticable toute l'année	desserte en milieu rural						
		9.1.2 Indice d'état du réseau routier	Réhabiliter /entretenir le réseau routier				X	X	
		9.1.3 Trafic fret ferroviaire	réhabiliter la gare ferroviaire de Savè (réfection des locaux, dotation en personnel, publicité autour du service offert)					X	
		9.1.4 Trafic passagers au départ des aéroports du Bénin							
		9.1.5 Trafic fret aérien							
		9.1.6 Transport marchandises au port							
		9.1.7 Trafic passagers sur les cours et plans d'eau	construire des embarcadères doter en barques motorisées						X
		9.1.8 Taux d'accidentologie lié à l'état des infrastructures routières	faire des entretiens courants manuels (désherbage de l'emprise des voies, réparation de nids de poule,)				X	X	
		9.1.9 Temps moyen deséjour des navires au port							
		9.1.10 Taux d'accès à la TNT des foyers béninois							
		9.1.11 Taux de pénétration							

N°	Cibles prioritaires	Indicateurs domestiqués	Actions prioritaires	Valeur de référence	Valeurs ciblées intermédiaires à atteindre		Responsabilités		Observations	
				2015	2020-25	2025-30	Commune	Etat		
		de la RNT								
		9.1.12 Taux de couverture des services internet haut débit des entreprises et des particuliers	Plaider pour l'extension et le renforcement des zones de couverture des réseaux GSM							
		9.1.13 Taux de pénétration de l'internet haut débit par le fixe					X	X		
		9.1.14 Taux de couverture du territoire à internet très haut débit		étendre et connecter la fibre optique sur le territoire communal					X	
		9.1.15 Taux d'usage des services financiers en ligne par les citoyens								
8	9.2 Promouvoir une industrialisation durable qui profite à tous et, d'ici à 2030, augmenter nettement la contribution de l'industrie à l'emploi et au produit intérieur brut, en fonction du contexte national, et la multiplier par deux dans les pays les moins avancés	9.2.1 Valeur ajoutée dans l'industrie manufacturière, en proportion du PIB	Promouvoir des actions incitatives à l'installation des industries (identification et viabilisation des espaces propices pour l'installation des industries, allègements fiscaux, renforcement de la production de matières premières)							
		9.2.2 Valeur ajoutée dans l'industrie manufacturière par habitant								
		9.2.3 Emploi dans l'industrie manufacturière, en proportion de l'emploi total								
9	11.3 D'ici à 2030, renforcer l'urbanisation durable pour tous et les capacités de planification	11.3.1 Ratio entre le taux d'utilisation des terres et le taux de croissance	Actualiser et mettre en œuvre le SDAC Elaboration et mise en œuvre du							

N°	Cibles prioritaires	Indicateurs domestiqués	Actions prioritaires	Valeur de référence	Valeurs ciblées intermédiaires à atteindre		Responsabilités		Observations
				2015	2020-25	2025-30	Commune	Etat	
	et de gestion participatives, intégrées et durables des établissements humains dans tous les pays	démographique	POS, des PFR, du SDAU, du PDU, du plan de lotissement construire le village de la diaspora						
		11.3.2 Proportion de villes dotées d'une structure de participation directe de la société civile à la gestion et à l'aménagement des villes, fonctionnant de façon régulière et démocratique	Inciter et veiller au renouvellement des instances et organes des OSC (COGEC, CoGeF, UCP, etc.) Suivre les activités des organisations de la société civile						
		11.5.2 Pertes économiques directement attribuables aux catastrophes par rapport au PIB national, y compris les dommages causés aux infrastructures critiques et la perturbation des services de base	Elaborer et mettre en œuvre un plan de contingence						
10	12.7 Promouvoir des pratiques durables dans le cadre de la passation des marchés publics, conformément aux politiques et priorités nationales	12.7.1 Nombre de pays mettant en œuvre des politiques et plans d'action en faveur des pratiques durables de passation des marchés publics	Renforcer les capacités des organes de passation/ contrôle de marchés publics: professionnalisation de la fonction, formation/récyclage des membres des différents organes, attribution aux responsables et membres des organes des émoluments en phase avec le niveau de risque et l'éthique, dotation en moyens et outils de						

N°	Cibles prioritaires	Indicateurs domestiqués	Actions prioritaires	Valeur de référence	Valeurs ciblées intermédiaires à atteindre		Responsabilités		Observations
				2015	2020-25	2025-30	Commune	Etat	
			<p>communication adéquats, aménagement et équipement de locaux adéquats Poursuivre les audits Réaliser les redditions de comptes aux populations</p>						

3.

Annexes

3.1. Annexes

3.1.1. Comité de conduite du processus de spatialisation des cibles prioritaires des odd

SUPERVISION
Ministre d'Etat chargé du Plan et du Développement
Abdoulaye BIO TCHANE
PARTENAIRES TECHNIQUES ET FINANCIERS
Programme des Nations Unies pour le Développement Fonds des Nations Unies pour l'Enfance Fonds des Nations Unies pour la Population Programme d'Appui à la Décentralisation et au Développement Communal PDDC/GIZ
COORDINATION TECHNIQUE
Magloire A. AGUESSY, Directeur Général de la Coordination et du Suivi des ODD Alastaire Sèna ALINSATO, Directeur Général du Suivi des Investissements Publics Naïmatou BIO DJARA KOUTOUMA, Directrice Générale Adjointe de la Coordination et du Suivi des ODD
CONSEILLER A LA REDACTION
Janvier ALOFA, Economiste National du PNUD André-Félix SOSSOU, Coordonnateur du Projet PASD-Phase 2 Rim NOUR, Chef Section Politiques Sociales, UNICEF Mathieu KOUKPO, Spécialiste Politiques Sociales, UNICEF Philippe TOBOSSI, Expert, UNFPA Nestor AHOUEGAN, Coordonnateur Champ d'Action Agenda 2030, PDDC /GIZ Diane GNANGUENON BOKO, Conseillère Technique, PDDC/GIZ Grégoire ASSOUGNI, Conseiller Technique, PDDC/GIZ
EQUIPE DE CONSULTANTS
Dr David SOHINTO, chef de mission Lavenir BOKO, consultant associé, Ariel Hardy HOUSSOU, personnel d'appui <i>Et le concours de :</i> M. Renaud YOVOGA, consultant associé, M. Ismaël AKOMIDJA M. François SOHINTO M. Roland ADJAMAI

EQUIPE DE REDACTION ET DE RELECTURE

Chef d'équipe :

Toussaint TODEGNON, Directeur de la Coordination des Politiques ODD, par intérim

Membres :

Erick Damase DAGBENONBAKIN, Directeur du Suivi et de l'Evaluation des ODD

Dorinali BONI YALLA, Chef du Service de l'Intégration des ODD

Léchidia de SOUZA, Chef du Service de Contrôle et de l'Evaluation des Politiques des
ODD

Carel Brian MOUSSE, Chef du Service de la Statistique et du Suivi des ODD

TOKO BOUGOUROU Moussa, Chef Division Veille Stratégique sur les ODD

AIHONNOU Coovi, Chef Division Sociale à la DGCS-ODD

DANSOU Sègla Maurille, Chef Division à la DGCS-ODD

PERSONNES RESSOURCES

Directeur de l'Institut National de la Statistique et de l'Analyse Economique

Directeur Général des Collectivités Locales

Rapporteur de la Commission ODD de l'Association Nationale des Communes du
Bénin

Directeurs Départementaux du Plan et du Développement

Secrétaires Généraux des Préfectures

Secrétaires Généraux des Mairies

Chefs de Services Planification et Aménagement du Territoire des Préfectures

Chefs de Services Planification et Développement Local des Mairies

3.1.2. Listes des cibles prioritaires des ODD retenus par le Bénin

Cadre Social
Cibles
ODD 1 : Eliminer la pauvreté sous toutes ses formes et partout dans le monde
1.2 : D'ici à 2030, réduire de moitié au moins la proportion des hommes, femmes et enfants de tous âges vivant dans la pauvreté dans toutes ses dimensions selon les définitions nationales.
1.3 : Mettre en place des systèmes et mesures de protection sociale pour tous, adaptés au contexte national, y compris des socles de protection sociale, et faire en sorte que, d'ici à 2030, une part importante des pauvres et des personnes vulnérables en bénéficient
1.4 : D'ici à 2030, faire en sorte que tous les hommes et les femmes, en particulier les pauvres et les personnes vulnérables, aient les mêmes droits aux ressources économiques et qu'ils aient accès aux services de base, à la propriété foncière, au contrôle des terres et à d'autres formes de propriété, à l'héritage, aux ressources naturelles et à des nouvelles technologies et des services financiers adaptés à leurs besoins, y compris la microfinance
ODD 2 : Eliminer la faim, assurer la sécurité alimentaire, améliorer la nutrition et promouvoir l'agriculture durable
2.1 : D'ici à 2030, éliminer la faim et faire en sorte que chacun, en particulier les pauvres et les personnes en situation vulnérable, y compris les nourrissons, ait accès tout au long de l'année à une alimentation saine, nutritive et suffisante.
2.2 : D'ici à 2030, mettre fin à toutes les formes de malnutrition, y compris en atteignant d'ici à 2025 les objectifs arrêtés à l'échelle internationale relatifs aux retards de croissance et à l'émaciation chez les enfants de moins de 5 ans, et répondre aux besoins nutritionnels des adolescentes, des femmes enceintes ou allaitantes et des personnes âgées
2.3 : D'ici à 2030, doubler la productivité agricole et les revenus des petits producteurs alimentaires, en particulier des femmes, des autochtones, des exploitants familiaux, des éleveurs et des pêcheurs, y compris en assurant l'égalité d'accès aux terres, aux autres ressources productives et facteurs de production, au savoir, aux services financiers, aux marchés et aux possibilités d'ajout de valeur et d'emplois autres qu'agricoles
ODD 3 : Donner aux individus les moyens de vivre une vie saine et promouvoir le bien-être de tous à tous les âges
3.1 : D'ici à 2030, faire passer le taux mondial de mortalité maternelle au-dessous de 70 pour 100 000 naissances vivantes.
3.2 : D'ici à 2030, éliminer les décès évitables de nouveau-nés et d'enfants de moins de 5 ans, tous les pays devant chercher à ramener la mortalité néonatale à 12 pour 1 000 naissances vivantes au plus et la mortalité des enfants de moins de 5 ans à 25 pour 1 000 naissances vivantes au plus.
3.3 : D'ici à 2030, mettre fin à l'épidémie de sida, à la tuberculose, au paludisme et aux maladies tropicales négligées et combattre l'hépatite, les maladies transmises par l'eau et autres maladies

transmissibles.
3.4 : D'ici à 2030, réduire d'un tiers, par la prévention et le traitement, le taux de mortalité prématurée due à des maladies non transmissibles et promouvoir la santé mentale et le bien-être
3.7 : D'ici à 2030, assurer l'accès de tous à des services de soins de santé sexuelle et procréative, y compris à des fins de planification familiale, d'information et d'éducation, et veiller à la prise en compte de la santé procréative dans les stratégies et programmes nationaux
ODD 4 : Veiller à ce que tous puissent suivre une éducation de qualité dans des conditions d'équité et promouvoir les opportunités d'apprentissage tout au long de la vie
4.1 : D'ici à 2030, faire en sorte que toutes les filles et tous les garçons suivent, sur un pied d'égalité, un cycle complet d'enseignement primaire et secondaire gratuit et de qualité, qui débouche sur un apprentissage véritablement utile.
4.4 : D'ici à 2030, augmenter considérablement le nombre de jeunes et d'adultes disposant des compétences, notamment techniques et professionnelles, nécessaires à l'emploi, à l'obtention d'un travail décent et à l'entrepreneuriat.
4.5 : D'ici à 2030, éliminer les inégalités entre les sexes dans le domaine de l'éducation et assurer l'égalité d'accès des personnes vulnérables, y compris les personnes handicapées, les autochtones et les enfants en situation vulnérable, à tous les niveaux d'enseignement et de formation professionnelle.
ODD 5 : Réaliser l'égalité des sexes et autonomiser toutes les femmes et les filles
5.1 : Mettre fin, dans le monde entier, à toutes les formes de discrimination à l'égard des femmes et des filles.
5.5 : Garantir la participation entière et effective des femmes et leur accès en toute égalité aux fonctions de direction à tous les niveaux de décision, dans la vie politique, économique et publique.
ODD 6 : Garantir l'accès de tous à des services d'approvisionnement en eau et d'assainissement et assurer une gestion durable des services en eau
6.1 : D'ici à 2030, assurer l'accès universel et équitable à l'eau potable, à un coût abordable
6.2 D'ici à 2030, assurer l'accès de tous, dans des conditions équitables, à des services d'assainissement et d'hygiène adéquats et mettre fin à la défécation en plein air, en accordant une attention particulière aux besoins des femmes et des filles et des personnes en situation vulnérable
6.4 : D'ici à 2030, faire en sorte que les ressources en eau soient utilisées beaucoup plus efficacement dans tous les secteurs et garantir la viabilité des prélèvements et de l'approvisionnement en eau douce afin de remédier à la pénurie d'eau et de réduire nettement le nombre de personnes qui manquent d'eau
6.5 : D'ici à 2030, assurer la gestion intégrée des ressources en eau à tous les niveaux, y compris au moyen de la coopération transfrontière selon qu'il convient

Cadre économique
ODD & Cibles
ODD 7 : Garantir l'accès de tous à des services énergétiques fiables, durables et modernes à un coût abordable
7.1 : D'ici à 2030, garantir l'accès de tous à des services énergétiques fiables et modernes, à un coût abordable.
ODD 8 : Promouvoir une croissance économique soutenue, partagée et durable, le plein emploi productif et un travail décent pour tous
8.2 : Parvenir à un niveau élevé de productivité économique par la diversification, la modernisation technologique et l'innovation, notamment en mettant l'accent sur les secteurs à forte valeur ajoutée et à forte intensité de main-d'œuvre
8.3 Promouvoir des politiques axées sur le développement qui favorisent des activités productives, la création d'emplois décents, l'entrepreneuriat, la créativité et l'innovation et stimulent la croissance des micro entreprises et des petites et moyennes entreprises et facilitent leur intégration dans le secteur formel, y compris par l'accès aux services financiers.
8.5 : D'ici à 2030, parvenir au plein emploi productif et garantir à toutes les femmes et à tous les hommes, y compris les jeunes et les personnes handicapées, un travail décent et un salaire égal pour un travail de valeur égale
8.9 : D'ici à 2030, élaborer et mettre en œuvre des politiques visant à développer un tourisme durable qui crée des emplois et mette en valeur la culture et les produits locaux.
ODD 9 : Mettre en place une infrastructure résiliente, promouvoir une industrialisation soutenable qui profite à tous et encourager l'innovation
9.1 : Mettre en place une infrastructure de qualité, fiable, durable et résiliente, y compris une infrastructure régionale et transfrontalière, pour favoriser le développement économique et le bien-être de l'être humain, en mettant l'accent sur un accès universel, à un coût abordable et dans des conditions d'équité.
9.2 : Promouvoir une industrialisation durable qui profite à tous et, d'ici à 2030, augmenter nettement la contribution de l'industrie à l'emploi et au produit intérieur brut, en fonction du contexte national, et la multiplier par deux dans les pays les moins avancés
9.5 : Renforcer la recherche scientifique, Performancectionner les capacités technologiques des secteurs industriels de tous les pays, en particulier des pays en développement, notamment en encourageant l'innovation et en augmentant considérablement le nombre de personnes travaillant dans le secteur de la recherche et du développement pour 1 million d'habitants et en accroissant les dépenses publiques et privées consacrées à la recherche et au développement d'ici à 2030.
ODD 10 : Réduire les inégalités entre les pays et en leur sein
10.1 : D'ici à 2030, faire en sorte, au moyen d'améliorations progressives, que les revenus des 40 pour cent les plus pauvres de la population augmentent plus rapidement que le revenu moyen national, et ce

de manière durable.
10.2 : D'ici à 2030, autonomiser toutes les personnes et favoriser leur intégration sociale, économique et politique, indépendamment de leur âge, de leur sexe, de leur handicap, de leur race, de leur appartenance ethnique, de leurs origines, de leur religion ou de leur statut économique ou autre.
10.3 : Assurer l'égalité des chances et réduire l'inégalité des résultats, notamment en éliminant les lois, politiques et pratiques discriminatoires et en promouvant l'adoption de lois, politiques et mesures adéquates en la matière.
ODD 11 : Faire en sorte que les villes et les établissements humains soient ouverts à tous, sûrs, résilients et soutenables
11.1 : D'ici à 2030, assurer l'accès de tous à un logement et des services de base adéquats et sûrs, à un coût abordable, et assainir les quartiers de taudis
11.3 : D'ici à 2030, renforcer l'urbanisation durable pour tous et les capacités de planification et de gestion participatives, intégrées et durables des établissements humains dans tous les pays.
11.5 : D'ici à 2030, réduire considérablement le nombre de personnes tuées et le nombre de personnes touchées par les catastrophes, y compris celles d'origine hydrique, et réduire considérablement le montant des pertes économiques qui sont dues directement à ces catastrophes exprimé en proportion du produit intérieur brut mondial, l'accent étant mis sur la protection des pauvres et des personnes en situation vulnérable.

Cadre environnemental
ODD & Cibles
ODD 12 : Instaurer des modes de consommation et de production soutenables
12.2 : D'ici à 2030, parvenir à une gestion durable et à une utilisation rationnelle des ressources naturelles.
12.5 : D'ici à 2030, réduire considérablement la production de déchets par la prévention, la réduction, le recyclage et la réutilisation.
12.7 : Promouvoir des pratiques durables dans le cadre de la passation des marchés publics, conformément aux politiques et priorités nationales
12.8 : D'ici à 2030, faire en sorte que toutes les personnes, partout dans le monde, aient les informations et connaissances nécessaires au développement durable et à un style de vie en harmonie avec la nature.
ODD 13 : Prendre d'urgence des mesures pour lutter contre les changements climatiques et leurs répercussions
13.1 : Renforcer, dans tous les pays, la résilience et les capacités d'adaptation face aux aléas climatiques et aux catastrophes naturelles liées au climat.
ODD 14 : Conserver et exploiter de manière soutenable les océans, les mers et les ressources marines

aux fins du développement durable

14.2 : D'ici à 2020, gérer et protéger durablement les écosystèmes marins et côtiers, notamment en renforçant leur résilience, afin d'éviter les graves conséquences de leur dégradation et prendre des mesures en faveur de leur restauration pour rétablir la santé et la productivité des océans.

14.5 : D'ici à 2020, préserver au moins 10 % des zones marines et côtières, conformément au droit national et international et compte tenu des meilleures informations scientifiques disponibles.

ODD 15 : Préserver et restaurer les écosystèmes terrestres, en veillant à les exploiter de façon durable, gérer durablement les forêts, lutter contre la désertification, enrayer et inverser le processus de dégradation des terres et mettre fin à l'appauvrissement de la biodiversité

15.1 : D'ici à 2020, garantir la préservation, la restauration et l'exploitation durable des écosystèmes terrestres et des écosystèmes d'eau douce et des services connexes, en particulier des forêts, des zones humides, des montagnes et des zones arides, conformément aux obligations découlant des accords internationaux

15.2 : D'ici à 2020, promouvoir la gestion durable de tous les types de forêt, mettre un terme à la déforestation, restaurer les forêts dégradées et accroître considérablement le boisement et le reboisement au niveau mondial.

15.3 : D'ici à 2030, lutter contre la désertification, restaurer les terres et sols dégradés, notamment les terres touchées par la désertification, la sécheresse et les inondations, et s'efforcer de parvenir à un monde sans dégradation des sols

Cadre institutionnel

ODD & Cibles

ODD 16 : Promouvoir l'avènement de sociétés pacifiques et ouvertes aux fins du développement durable, assurer à tous l'accès à la justice et mettre en place, à tous les niveaux, des institutions efficaces, responsables et ouvertes

16.2 : Mettre un terme à la maltraitance, à l'exploitation et à la traite, et à toutes les formes de violence et de torture dont sont victimes les enfants.

16.3 : Promouvoir l'état de droit aux niveaux national et international et donner à tous accès à la justice dans des conditions d'égalité.

16.5 : Réduire nettement la corruption et la pratique des pots-de-vin sous toutes leurs formes

16.6 : Mettre en place des institutions efficaces, responsables et transparentes à tous les niveaux

16.9 : D'ici à 2030, garantir à tous une identité juridique, notamment grâce à l'enregistrement des naissances